

N-8267080

N-8267040

N-8267000

N-8266960

N-8266920

E-328000

E-328040

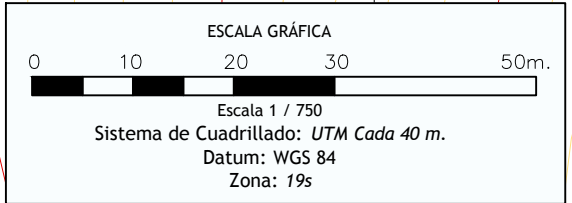
E-328080

E-328120

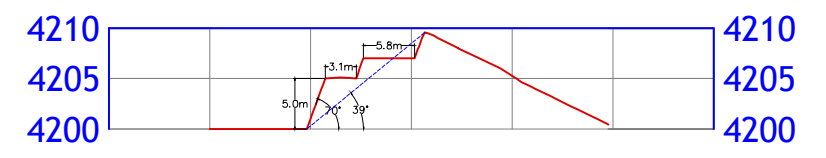
E-328160

LÍMITE DE TAJO		
COORDENADAS UTM WGS 84		
VÉRTICES	ESTE	NORTE
C1	328096.58	8267096.03
C2	328062.05	8267085.54
C3	328040.97	8267045.48
C4	328014.79	8266998.70
C5	328007.99	8266931.25
C6	328045.33	8266905.30
C7	328087.20	8266957.46
C8	328149.03	8267058.06
C9	328124.09	8267095.02

PARÁMETROS DE DISEÑO	
Altura de banco	5.0 m
Ángulo de talud de banco	70°
Bermas	3.2 m
Ancho de vía	5.8 m
Talud de trabajo	60°
Talud final	39° - 47°
Cota mínima de explotación	4200 msnm

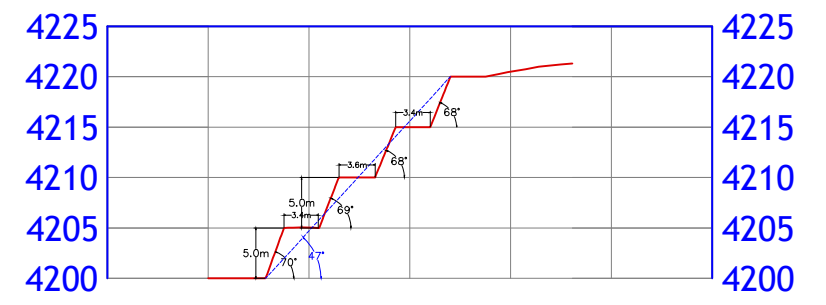


Sección A-A'



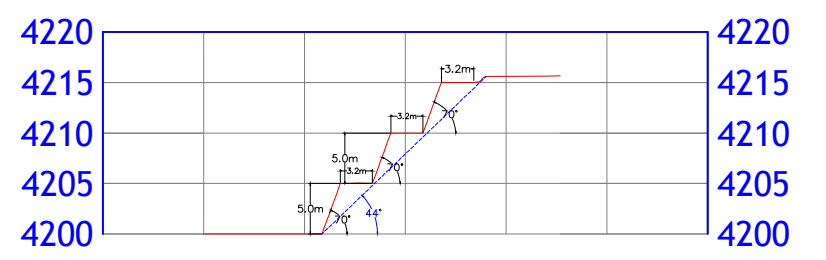
Escala 1:750

Sección B-B'



Escala 1:750

Sección C-C'



Escala 1:750

## MECAMINAS E.I.R.L.

PROYECTO: PLAN DE MINADO DE INICIO DE OPERACIONES

TOPOGRAFÍA

TITULO: DISEÑO DE TAJO ABIERTO  
PROYECTO DE EXPLOTACIÓN ACUMULACIÓN MAGNETITA

ELABORO : L.F.Y.Q	REVISO :	ESCALA : 1/750	REV. :	PLANO N°: <b>N°05</b>
DIBUJO :	APROBO :	FECHA : 08/2015	TRABAJO : PM-PCY05	