

**UNIVERSIDAD NACIONAL DEL ALTIPLANO
FACULTAD DE INGENIERÍA ECONÓMICA
ESCUELA PROFESIONAL DE INGENIERÍA ECONÓMICA**



**”PLAN DE DESARROLLO CONCERTADO DEL
DISTRITO DE CABANILLAS 2007-2017”**

INFORME DE EXPERIENCIA PROFESIONAL

Presentado por:

JULIAN DARIO GALLEGOS ACERO

PARA OPTAR EL TÍTULO PROFESIONAL DE
INGENIERO ECONOMISTA

PUNO - PERU

2015

**UNIVERSIDAD NACIONAL DEL ALTIPLANO
FACULTAD DE INGENIERÍA ECONÓMICA**

**“PLAN DE DESARROLLO CONCERTADO DEL
DISTRITO DE CABANILLAS 2007-2017”**

INFORME DE EXPERIENCIA PROFESIONAL

Presentado por:

JULIAN DARIO GALLEGOS ACERO


Para optar el título de:

INGENIERO ECONOMISTA

APROBADO POR EL JURADO REVISOR CONFORMADO POR:

PRESIDENTE

:



M.Sc. Nestor Collantes Menis

PRIMER MIEMBRO


:



Ing. Humberto Calizaya Coila

SEGUNDO MIEMBRO


:



Ing. William Gilmer Parillo Mamani

DIRECTOR DE TESIS

:



Dr. Héctor Mario Mamani Machaca

ÁREA: Economía Regional

TEMA: Plan de Desarrollo Concertado

DEDICATORIA

*A José e Isabel, honor a mis queridos padres
que apoyaron el logro de mi formación
académica.*

AGRADECIMIENTOS

Mis especiales consideraciones a la plana docente de la Facultad de Ingeniería Económica, por haber contribuido a mi formación profesional al servicio del bienestar de la sociedad regional.

A mi Director y jurados por sus valiosas sugerencias para la culminación del presente trabajo de informe de experiencia profesional.

Finalmente mi agradecimiento a todas las personas que de alguna manera han colaborado con sus ideas, comentarios y consejos durante todo el transcurso de mi carrera y especialmente en el desarrollo de este trabajo.

INDICE

LISTA DE CUADROS	
LISTA DE ILUSTRACIONES	
LISTA DE SIGLAS	
RESUMEN	10
INTRODUCCIÓN	14
CAPÍTULO I	15
I. REPORTE DE LA ACTIVIDAD PROFESIONAL	15
1.1. CARGOS DESEMPEÑADOS Y LABORES REALIZADAS	15
1.2. DESCRIPCIÓN DE LA INSTITUCIÓN MOTIVO DE ESTUDIO	18
1.3. UBICACIÓN	22
1.4. ORGANIZACIÓN DEL DISTRITO DE CABANILLAS	23
1.5. OBJETIVOS INSTITUCIONALES	26
CAPÍTULO II	29
EXPOSICIÓN ANALÍTICA DEL INFORME PROFESIONAL	29
2.1 DESCRIPCIÓN DE LA PROBLEMÁTICA EN EL PDC CABANILLAS	29
2.2 PROBLEMA OBJETO DE ESTUDIO	31
2.3 OBJETIVOS DEL INFORME DE EXPERIENCIA PROFESIONAL ...	31
2.4 ANTECEDENTES Y MARCO CONCEPTUAL DEL INFORME	32
2.5 MÉTODOS Y TÉCNICAS DEL PLANEAMIENTO ESTRATÉGICO LOCAL	35
2.6 ANÁLISIS DE INFORMACIÓN Y RESULTADOS	40
2.7 SOLUCIONES PRÁCTICAS PLANTEADAS	51
2.7.1 Planteamiento con base en el pensamiento estratégico	51
2.7.2 Planteamiento del proceso de formulación del plan	51
2.7.3 Elaboración del Plan	63
2.7.4 Fases del proceso de planeamiento estratégico	64

2.7.5	Seguimiento del plan de desarrollo concertado	64
2.7.5.1	Programa de inversiones del PDC 2007	65
2.7.5.2	Banco de proyectos	66
2.7.5.3	Proyectos programados con estudio aprobado	69
2.7.5.4	Proyectos ejecutados	70
2.7.5.5	Metas calificadas	72
2.7.5.6	Proyectos logrados no programados en el PDC	78
2.7.5.7	Cumplimiento de la unidad misional	79
2.8	CONCLUSIONES	82
2.9	RECOMENDACIONES	84
2.10	BIBLIOGRAFÍA	85
	ANEXOS	86

LISTA DE TABLAS

TABLA 1: Matriz FODA	40
TABLA 2: Oportunidades y fortalezas	43
TABLA 3: Oportunidades y debilidades	44
TABLA 4: Amenazas y debilidades	45
TABLA 5: Resumen de proyectos identificados en el PDC 2007-2017... ..	66
TABLA 6: Banco de PIPs por niveles de gobierno.....	68
TABLA 7: Metas calificadas	76
TABLA 8: Resumen de PIPs logrados no programados en el PDC... ..	78
TABLA 9: Cumplimiento de metas financieras	80

LISTA DE ILUSTRACIONES

ILUSTRACIÓN 1: Fases del proceso de planeamiento estrategico	64
ILUSTRACIÓN 2: PIPs programados y PIPs con estudio	70
ILUSTRACIÓN 3: Banco de PIPs y PIPs ejecutados	72
ILUSTRACIÓN 4: Proyectos programados y logrados	73

Lista de siglas

- APAFA: Asociación de Padres de Familia
- CAF: Corporación Andina de Fomento
- CCL: Comité de Coordinación Local.
- CEPAL: Comisión Económica para América Latina y el Caribe
- CEPLAN; Centro Nacional de Planeamiento Estratégico
- CLAS: Comité Local de Administración de Salud
- CORPUNO: Corporación de Fomento, Promoción Social y Económica de Puno.
- DEMUNA: Defensoría Municipal del Niño y Adolescente.
- DIES: Dirección de Inversión Económica y Social.
- FAO: Organización de las Naciones Unidas para la Alimentación y la agricultura.
- FODA: Fortalezas, Oportunidades, Debilidades y Amenazas.
- FONCODES : Fondo Nacional de Compensación para el Desarrollo Social
- FONCOMUN: Fondo de Compensación Municipal.
- INEI: Instituto Nacional de Estadística e Informática
- MDC: Municipalidad Distrital de Cabanillas Deustua.
- MEF: Ministerio de Economía y Finanzas.
- MINAGRI: Ministerio de Agricultura y Riego
- MRE: Ministerio de Relaciones Exteriores
- OCDE: Organización para la Cooperación y el Desarrollo Económicos
- ONG: Organismo no Gubernamental.
- PDC: Plan de Desarrollo Concertado.
- PDRC: Plan de Desarrollo Regional Concertado
- PEDN: Plan Estratégico de Desarrollo Nacional
- PIP: Proyecto de Inversión Pública
- PRASTER: Programa Regional de Aguas Subterráneas y Tecnificación de Riego.

PRODES: Programa pro Descentralización.

PRONA: Programa Nacional de Apoyo Alimentarios

PRONOIE: Programa No Escolarizado de Educación Inicial

PROMPEX: Promoción de Exportaciones

SINAPLAN: Sistema Nacional de Planeamiento Estratégico

SNIP: Sistema Nacional de la Inversión Pública.

UNA: Universidad Nacional del Altiplano

USAID: Agencia de los Estados Unidos para el Desarrollo Internacional.

RESUMEN

El Plan de Desarrollo Concertado 2007-2017 del Distrito de Cabanillas fue desarrollado tomando en consideración el área de Investigación Económica: Economía Regional y Local, en sus líneas de Planificación y Desarrollo local, Planificación Estratégica y Económica; ubicado en los temas Diagnostico Socioeconómico y Planes de Gestión Local.

El Objetivo Establecido fue: Determinar la Visión para el Distrito de Cabanillas, aportando soluciones a la problemática planteada mediante la formulación del Plan de Desarrollo Concertado 2007-2017 exponiendo las estrategias de desarrollo globales y programa de inversiones como resultado del análisis FODA.

La caracterización de la problemática socioeconómica, nos permitió determinar estrategias globales, para lo cual, los métodos utilizados fueron; El Análisis FODA, el diagnostico participativo mediante talleres concertados. Los instrumentos y técnicas aplicadas han sido las guías de planeamiento estratégico orientada por el MEF.

Los resultados obtenidos están contenidos en la formulación del plan propiamente dicho. Destacándose las soluciones teóricas planteadas como: El planeamiento estratégico, las tendencias y roles del distrito. Lo cual, culmina en la elaboración de la Visión Distrital que es la siguiente:

“Cabanillas, Distrito agroindustrial de carnes, lácteos y fibras, asentado al pie del cerro kenacuturi articulado a la red vial regional binacional, integrado al programa sierra exportadora. Institucionalmente alcanza plena participación ciudadana, con cobertura de servicios básicos y población socialmente desarrollada, y maneja adecuadamente su desarrollo ambiental”

Esta visión, requiere de estrategias y objetivos compatibles con el desarrollo, los cuales se expresan en el Documento **Plan de Desarrollo Concertado**, en el cual, se presenta el correspondiente Programa de Inversiones.

El PDC 2007-2017 del Distrito de Cabanillas, es el instrumento guía de las autoridades ediles, de la población y de los demás entes gubernamentales involucrados en el desarrollo económico del distrito. Desde entonces han transcurrido 9 años, por lo cual, es importante verificar resultados de la gestión gubernamental local objeto del presente estudio, con la objetividad pertinente a fin de que en posteriores planes de desarrollo tomen en cuenta los logros y dificultades del proceso.

El PDC 2007-2017 demuestra su efectividad primero, porque desde entonces se han elaborado 82 PIPs. Antes del PDC se ejecutó solo uno. Igualmente, las falencias como las emergencias e imprevistos que la economía local fueron superadas gracias al Plan.

Aunque el PDC programó 96 PIPs, de los cuales actualmente 17 tienen PIP aprobado en el Banco de Proyectos, solo 8 fueron ejecutados. Por tanto, son estos 8 los proyectos denominados “**Metas Calificadas**”, las que constituyen en el objeto de evaluación cuantitativa o grado de cumplimiento del PDC 2007-2017; alcanzando el logro en 43% en la gestión de proyectos.

Palabras clave

Plan, concertado, estrategia, diagnostico, visión, misión, tendencias, roles, efectividad y metas calificadas.

SUMMARY

The Concerted Development Plan 2007-2017 of the District of Cabanillas was developed taking into consideration the area of Economic Research: Regional and Local Economics, in its lines of Local Planning and Development, Strategic and Economic Planning; Located in the subjects Socioeconomic Diagnosis and Local Management Plans.

The Established Objective was to: Determine the Vision for the District of Cabanillas, providing solutions to the issues raised through the formulation of the Concerted Development Plan 2007-2017, outlining the overall development strategies and investment program as a result of the SOWT analysis.

The characterization of the socioeconomic problem, allowed us to determine global strategies, for which, the methods used were; The SOWT Analysis, the participatory diagnosis through concerted workshops. The instruments and techniques applied have been the strategic planning guides oriented by the MEF.

The results obtained are contained in the formulation of the plan itself. Highlighting the theoretical solutions raised as: Strategic planning, trends and roles of the district. This culminates in the elaboration of the District Vision, which is as follows:

"Cabanillas, agroindustrial district of meats, dairy and fiber, seated at the foot of the mountain kenacuturi articulated to the binational regional road network, integrated to the Sierra export program. Institutionally reaches full citizen participation, with coverage of basic services and socially developed population, and adequately manages its environmental development "

This vision requires strategies and objectives compatible with development, which are expressed in the Document Concerted Development Plan, in which the corresponding Investment Program is presented. The PDC 2007-2017 of the District of Cabanillas is the guiding instrument of the mayoral authorities, of the population and of the other governmental entities involved in the economic development of the district. Since then, it has been 9 years, so it is important to verify the results of the local government management object of the present study, with the pertinent objectivity so that in later development plans take into account the achievements and difficulties of the process.

The PDC 2007-2017 demonstrates its effectiveness first, because since then, 82 PIPs have been developed. Before the PDC, only one was executed. Likewise, the failures such as emergencies and unforeseen that the local economy were overcome thanks to the Plan.

Although the PDC programmed 96 PIPs, of which 17 currently have PIP approved in the Project Bank, only 8 were executed. Therefore, these projects are called "**Qualified Targets**", which constitute the object of quantitative evaluation or degree of compliance of PDC 2007-2017; Achieving a 43% achievement in project management.

Words key

Plan, concerted, strategy, diagnose, vision, mission, tendencies, lists, effectiveness and qualified goals.

INTRODUCCIÓN

El desarrollo del Informe de Experiencia Profesional está enmarcado dentro del campo de la planificación concertada y estratégica.

A partir del año 2000, se dio importancia a la planificación del desarrollo local, con la participación directa del Viceministerio de Desarrollo Regional, a través de la Dirección de Inversión Económica y Social (DIES); para el caso de la región Puno, se elaboraron 13 planes con sus respectivos proyectos de Inversión Pública.

En referencia al distrito de Cabanillas, se ha identificado el problema principal caracterizado en una situación tal que; desde los años 60', no logra realizar su despegue económico, debido al lento y desarticulado proceso de desarrollo local; muy a pesar de contar con recursos agropecuarios suficientes y tener una ubicación geográfica estratégica como punto nodal en la vía de la carretera asfaltada entre Juliaca y Arequipa. Por la problemática expuesta, surge la necesidad de realizar el Plan de Desarrollo Concertado - PDC, con el objetivo de impulsar la gestión del Desarrollo Local en forma planificada, conforme lo establece la normatividad correspondiente. En consecuencia, el documento plan elaborado como instrumento de gestión, debería ser internalizado por las autoridades locales y actores sociales participantes en los diferentes talleres de concertación realizados.

El trabajo presentado contiene: Reporte de la actividad profesional, Exposición analítica del informe profesional que incluye la problemática, métodos, análisis de información y soluciones prácticas como resultado de la metodología aplicada del planeamiento estratégico local.

CAPÍTULO I

I. REPORTE DE LA ACTIVIDAD PROFESIONAL.

1.1. CARGOS DESEMPEÑADOS Y LABORES REALIZADAS.

El desempeño laboral en las actividades propias de la profesión tuvo inicio en secuencia inmediata después de haber egresado. Indicándose un ejercicio en múltiples instituciones públicas, siempre en calidad de contratado y/o consultoría externa clasificadas a continuación en secuencia cronológica.

1.1.1. Cargos Asumidos.

- TÉCNICO EN FINANZAS - CORPUNO, Gerencia de Infraestructura- Sección informática, condición contratado, Año 1983.
- ECONOMISTA II - CORPUNO, Gerencia de Infraestructura, departamento de estudios, condición contratado, Año 1984.
- PROGRAMADOR TALLER EQUIPO MECANICO - CORPUNO, Proyecto Especial Plan de emergencia (PEPE), condición contratado año 1985.
- AGROECONOMISTA UNA -PUNO. Proyecto Post producción, Facultad de Ingeniería Agrícola. Condición contratado, año 1988- 1989.

- TÉCNICO EN ABASTECIMIENTO PRASTER, Programa Regional de Aguas Subterráneas y Tecnificación de Riego, condición contratado año 1998.
- JEFE DE PLANIFICACION Y PRESUPUESTO PRASTER, Programa regional de aguas subterráneas y tecnificación de riego, condición contratado año 1999.
- ENCARGADO DE LA OFICINA DE PROGRAMACIÓN E INVERSIONES OPI - GL - GRAU, Municipalidad Provincial de Grau Apurímac, condición: Contrato por servicios no personales Año 2007, 2008 y 2009.

1.1.2. **Proyectos y perfiles formulados.**

- ESTUDIO DE FACTIBILIDAD. Asfalto de la carretera "Pomata - Yunguyo" CORPUNO Gerencia de infraestructura. Departamento de estudios. Año 1982.
- PROYECTO DE FACTIBILIDAD, "INDUSTRIALIZACIÓN DE LA PAPA AMARGA" CONVENIO: CORPUNO - CAF - CORDEPAZ, Integración fronteriza Peruano Boliviana. Gerencia de planificación y presupuesto, año 1983.
- ESTUDIO DE FACTIBILIDAD. "Complejo Turístico Recreacional - Puno" CORPUNO.
- Perfiles de proyectos de inversión pública, 05 PIP Distrito de Sandia. DIES-PUNO. Vice ministerio de desarrollo regional año 2002.
- Perfiles de proyectos de inversión pública, 05 PIP Distrito de Ayapata. DIES-PUNO. Vice Ministerio de Desarrollo Regional año 2002.

- Perfil "Mejoramiento de la carretera afirmada Platería - Perka" Municipalidad Distrital de Platería. Año 2004.
- Perfil "Programa de Extensión para la Prevención de Emergencias Climáticas" MINAG - Puno, Año 2007.
- Perfil "Construcción Estadio Municipal de Arapa" Municipalidad Distrital de Arapa. Año 2007.
- Estudio de Factibilidad: "Irrigación Samán" Riego Tecnificado en el Distrito de Samán. Municipalidad Distrital de Samán. Año 1984.

1.1.3. Planes de desarrollo elaborados.

- "PLAN ESTRATÉGICO DE DESARROLLO 2002 - 2004 DEL DISTRITO DE SANDIA" Ministerio de la Presidencia - Vice Ministerio de Desarrollo Regional, Dirección de Inversión Económica y Social DIES - Puno, Año 2002.
- "PLAN ESTRATÉGICO DE DESARROLLO CONCERTADO 2003 - 2010, DISTRITO DE PICHACANI LARAQUERI" Municipalidad Distrital de Pichacani Laraqueri, Año 2003.
- "PLAN DE DESARROLLO CONCERTADO DISTRITO DE PATAMBUCO 2005 - 2015" Municipalidad Distrital Patambuco, Año 2005.
- "PLAN DE DESARROLLO CONCERTADO DISTRITO DE CAMINACA 2006 - 2016" Municipalidad Distrital Caminaca, Año 2006.
- "PLAN DE DESARROLLO CONCERTADO DISTRITO DE CABANILLAS 2007 - 2017" Municipalidad Distrital Cabanillas Deustua, Año 2007.

- "PLAN DE DESARROLLO CONCERTADO DISTRITO DE COATA 2008 - 2018" Municipalidad Distrital Coata, Año 2008.

1.2. DESCRIPCIÓN DE LA INSTITUCIÓN MOTIVO DE ESTUDIO

1.2.1. Historia de Cabanillas.

a) **Época Pre inca e Incaica.**

El distrito de Cabanillas según los datos recopilados fue una Comarca denominada por el inca Mayta Capac, quien conquisto todo el Collao. El que acompañado de sus súbditos y legionarios, partió de Cuzco, con la finalidad de dominar los pueblos del Collao, y después de vencer a los aguerridos Ayajhuayras, llegaron a pucara y luego se establecieron en lampa, de allí continuaron su esforzada marcha hacia el sur, y cuando llegaron a las faldas del cerro "Molloko", que se encuentra a poca distancia de Cabanillas, acamparon y cuando las sombras de la noche cubrían todo el ambiente y únicamente el viento corría por el sobre pajonal muy cerca apareció una choza, aproximándose allí el inca, los dueños tanto una mujer como un varón lo acogieron muy amablemente, le informaron que esa zona se llamaba "Cahuarani" y los que le designaron ese nombre fueron los "Cahuanas" por ser una llanura visible y que por allí debería aproximarse los soberanos del Cuzco. Fue así que al amanecer el príncipe se percató de la existencia de "Cahuana" que estos pobladores los observaban desde el cerro de Cahuana pata, luego de informarles dijo en voz suave "Cahuarina pampa", que significa "llanura mirada".

El Inca y sus acompañantes sabedores de que los Ccahuana se preparaban para derrotarlos, por otro lado al tropezar con el caudaloso río de Ccahuarani, que era imposible de cruzar retrocedieron hacia el lado noreste de Ccahuarina, y al pie de un cerrito se refugiaron un tiempo prudente y a ese lugar le pusieron el nombre de Ccolka, en recuerdo de que les sirvió de paraje y hospedaje. Mayta Capac, en la CColka pacto amistad con los casiques Kondori, Yana y Kispe, y luego de apoderarse de las familias Ccollana, Tanccanna y Yurajhaya, se equiparon para continuar la marcha, cuando se constituyeron en Ccahuana, aquellos pobladores se sometieron fácilmente al dominio de los incas, por ser de la misma raza y afinidad en el idioma, aceptando a las autoridades que les fueron impuestas por los soberanos del Cuzco; y así llegaron a la antigua capital política del Tiahuanaco (Atuncolla).

b) **Época del Virreinato o Colonia.**

El pueblo de Cabanillas fue comprendida con todo el departamento, en el espacio de Almagro, por breves meses que le duró la ilusión, es seguro que los invasores y sus indios auxiliares que le apoyaban, llegaron por Cabanilla, Cabana, Huataquita, cometiendo fechorías y abusos que motivaron resistencia e insurrecciones. Decenas de españoles recorrieron estos territorios buscando minas encontrando así vetas de plata en el cerro "Ccoallaca", que queda al suroeste de la capital de Cabanillas, Deustua, el cual está ubicada en la actual comunidad campesina de Huataquita, los exploradores fundaron la "Villa de San Juan" y al cabo de unos años, la mina quedó abandonada y la

villa se llamo desde entonces "Mauka Llacta". Pueblo viejo, es así como también dieron explotación de la mina inqapaqarita, ubicada en el sector de Cahuarani donde se explota el oro y la plata, esta mina según pobladores de la zona esta conectada con el Cuzco y hoy es denominada Chincana.

Tanto como Cabanillas y el altiplano fuimos integrados al Virreynato de Buenos Aires creado el 01 de agosto de 1776 igualmente fuimos incluidos en la intendencia de puno, creada en 1785. El 01 de febrero de 1796 la intendencia de puno retorno al Virreinato del Perú y Cabanillas conformándolo. Esta decisión fue determinante para nuestra posterior pertenencia al Perú y no ha Bolivia como hubiese ocurrido si el proceso de emancipador nos coge en el virreinato de buenos aires.

c) **Época Republicana.**

Se presenta cuando Cabanillas surge como estación en el paso de la vía férrea y el ingreso del ferrocarril a Juliaca en el año de 1873, es así como se constituye la "Estación de Cabanillas" que en un primer instante era una cuadrilla y luego fue ampliada con el correr del tiempo, la estación fue creciendo y poblándose más, se construyeron las primeras viviendas que aún se mantienen, mayormente por hacendados de aquellas épocas y algunos viajeros efectuaban sus viajes con la finalidad de realizar sus negocios en la ciudad de Arequipa.

En el año de 1908 la localidad de Deustua es declarada en estación de Cabanillas, a este crecimiento se suma la carretera de Juliaca a Arequipa, lo

cual provoco júbilo y beneplácito a los pobladores de la mencionada localidad, cuya inauguración con carácter de panamericana sur se realizo. En el año de 1936. Desde entonces Cabanillas con su vía férrea y su carretera fue poblándose más. Cabanillas perteneció al distrito de Cabana, pero en 1908, es considerada capital de Cabana por su importancia hasta el año de 1958 donde se desdobra Cabana de Cabanillas a pedido de sus autoridades, y formándose así el nuevo distrito de Cabanillas, con su capital Deustua, fomentándose de esta manera autoridades edilicias, políticas y judiciales. El distrito de Cabanillas al 15 de mayo del 2007 cumple 49 años de creación política bregando un mejor desarrollo para sus ciudadanos.

1.2.2. **Características geográficas.**

a) **Unidad geográfica.**

El Distrito de Cabanillas ubicado dentro de la unidad geográfica de Sierra y en la subunidad geográfica del altiplano y de acuerdo a la clasificación de Javier Pulgar Vidal ubicada en la región Suni o Jalca (3500 - 4100 msnm)

La subunidad geográfica Altiplano se encuentra en una altitud que va desde 3800 a 4200 msnm.

b) **Ubicación geográfica.**

El distrito de Cabanillas se encuentra ubicado en la Provincia de San Román, Departamento de Puno, entre las Coordenadas: 159° 38' 14" de latitud Sur y 70° 20' 39" de longitud Oeste del meridiano de Greenwich, la capital del Distrito se encuentra a una altitud de 3885 msnm.

c) **Topografía.**

Presenta una topografía relativamente plana o medianamente accidentada, la temperatura promedio anual oscila desde 0.06° C hasta 162° C con una precipitación promedio anual de 845mm, siendo favorable principalmente para la actividad pecuaria, en los llanos y pampas la helada se percibe con mayor intensidad. La cobertura vegetal está constituida por pastos naturales y arbustos nativos.

1.3. UBICACIÓN

1.3.1. Ubicación geopolítica.

La creación política del distrito de Cabanillas se dio mediante la ley N° 12963 del 28 de febrero de 1958. De acuerdo a lo manifestado por los vecinos y personas más antiguas, los hacendados constituían las familias más notables de aquel entonces, y que el sistema de hacienda impuesto desde la colonia toma fuerza y empieza a crecer, y se extiende a nivel de todo el departamento, existiendo una marcada diferencia entre el hacendado y el campesino, quien recibía de manos de aquel un área laborable con la que pagaba con un determinado número de días de trabajo al año, por cada unidad de tierra que usufructuaba. Con el transcurrir del tiempo las haciendas se consolidaron en beneficio de los terratenientes, cuyas utilidades se dieron por la explotación directa de la tierra y por el monopolio que significaba la comercialización de sus productos.

1.3.2. **Limites.**

Por el Norte: Con el Distrito de Cabanilla y Santa Lucia, Comprensión de la Provincia de Lampa.

Por el Este: Con el Distrito de Juliaca.

Por el Oeste: Con la Provincia de Caylloma del Departamento de Arequipa.

Por el Sur: Con el Distrito de Cabana.

1.3.3. **Extensión.**

Según estadísticas regionales y nacionales del año 2003, la localidad tiene una extensión territorial de 1,267.06 Km², equivalente a 126,706 Has. que representa el 2.96% de la superficie de la provincia de San Román; la topografía del terreno es ondulada con ligeras variaciones de desnivel.

1.4. **ORGANIZACIÓN DEL DISTRITO DE CABANILLAS.**

1.4.1. **Estructura organizacional de la municipalidad.**

De acuerdo a la ley orgánica de municipalidades, los gobiernos locales tienen personería jurídica de derecho público, con autonomía económica y administrativa. Ejercen funciones normativas, administrativas y fiscalizadoras. En concordancia a la estructura orgánica conformada por un alcalde y cinco regidores, el recurso humano con que cuenta es de cuatro profesionales; conformado por un ingeniero economista, un ingeniero Civil, un Contador, dentro del personal auxiliar se encuentra un secretario y un tesorero.

Las relaciones del consejo son a nivel de decisión y coordinación referente a la ejecución de obras y aprobación de ordenanzas las actividades de inscripción de nacimientos se realizan en forma independiente, con relación a los servicios de salud, educación, vaso de leche y club de madres, la coordinación se realiza de forma directa con el municipio. Así mismo, es necesario indicar que los programas de PRONAA y PRONOIES son totalmente independientes.

La capacidad instalada del municipio consta de un cargador frontal marca Caterpillar estado operativo, dos tractores agrícolas marca Max Ferguson y Yanmar estado en servicio, una podadora de grass nueva y una motobomba nueva, equipos de computo y maquinas de escribir.

- Instrumentos de gestión municipal.
- Defensoría municipal del niño y el adolescente (DEMUNA).

1.4.2. El financiamiento del gobierno local.

El financiamiento del gobierno local se realiza mediante el Fondo de Compensación Municipal, Canon y Sobre Canon, transferencia de recursos ordinarios y recursos directamente recaudados, El monto de FONCOMUN se recibe en promedio de S/. 60,000.00 Canon y Sobre Canon S/. 9,000.00 y vaso de leche S/. 7,000.00 mensuales.

1.4.3. La gestión municipal.

Principales acciones realizadas.

La municipalidad Distrital de Cabanillas, a pesar de los limitados recursos económicos y financieros con que cuenta, viene realizando durante el inicio de la gestión 2007 2010, los cuales son:

- Creación de la OPI para evaluar, aprobar y viabilizar los proyectos de inversión pública en el marco del sistema nacional de inversión pública,
- Elaboración de estudios de pre inversión de mejoramiento de infraestructura educativa para la Institución Educativa Secundaria Cabanillas y el Instituto Superior Tecnológico Publico Cabanillas.
- Actualmente se encuentra en elaboración los perfiles de inversión pública de proyectos de electrificación y de agua potable para el Distrito de Cabanillas.

1.4.4. **Centros poblados y comunidades campesinas.**

Cabanillas cuenta con 5 comunidades y 2 centros poblados rurales denominados Tayata y Tincopalca, los mismos que se encuentran ubicados en el ámbito del distrito.

La organización comunal, está conformada de la siguiente, manera. Presidente, Vicepresidente, Teniente Gobernador, Vocales, agente Municipal, Presidenta de Club de Madres y vaso de leche, presidenta del APAFA, Comité de vigilancia; que es elegido por votación popular para un periodo de uno a dos años.

Las organizaciones comunales con el transcurrir del tiempo, han venido superando los conflictos suscitados por la tenencia de la tierra entre campesinos y hacendados, posteriormente con la reforma agraria se les

denomino comunidades campesinas. Que son asistidas por instituciones del estado, empresas privadas, iglesia, ONG's y organismos de cooperación técnica internacional. Existe débil organización de las comunidades. Lo cual repercute en el desarrollo del distrito.

Es necesario indicar que en los últimos años, las comunidades vienen consolidándose a través de un incremento poblacional y procesos de concertación y agrupamiento, debido a que reciben apoyo de las diferentes entidades públicas y privadas, dotación de servicios básicos y de infraestructura vial, incidiendo en mejorar la calidad de vida de la población considerada en extrema pobreza.

1.5. OBJETIVOS INSTITUCIONALES.

La municipalidad distrital de Cabanillas Deustua como organismo público descentralizado tiene los fines principales siguientes:

- 1) Representa políticamente a la población local
- 2) Promueve la adecuada prestación de servicios públicos locales; el desarrollo integral sostenible y armónico en el ámbito distrital.
- 3) Ejerce personería jurídica de derecho público con plena capacidad para el cumplimiento de sus objetivos.
- 4) Promoción de la planeación local mediante procesos participativos concertados.

1.6. Objetivos funcionales.

De acuerdo al artículo 73 de la LOM 27972 dentro de las funciones generales el rol de la municipalidad comprende:

- Planificar integralmente el desarrollo local y el ordenamiento territorial en el nivel distrital.
- Promover permanentemente la coordinación estratégica de los planes integrales de desarrollo distrital.
- Promover agrupar y ejecutar proyectos de inversión y servicios públicos municipales.
- Emitir las normas técnicas generales, en materia de organización del espacio físico y uso del suelo así como sobre protección y conservación del ambiente.
- Entre las específicas se tiene las siguientes:
 - Acordar su régimen de organización interna.
 - Aprobar su presupuesto.
 - Administrar sus bienes y rentas.
 - Crear, Modificar, suprimir o exonerar sus contribuciones, arbitrios y derechos conforme a ley.
 - Regular el transporte colectivo, la circulación y tránsito.
 - Organizar, reglamentar y administrar los servicios públicos locales.
 - Planificar el desarrollo de sus circunscripciones y ejecutar los planes y programas correspondientes.

- Promover y organizar la participación ciudadana.
- Cooperar con la educación inicial y primaria en la vigilancia en la vigilancia de su normal funcionamiento.
- Regular y promover la cultura, el deporte y la recreación así como el turismo y conservación de monumentos arqueológicos.
- Regular los cementerios y los servicios funerarios.
- Pronunciarse sobre la modificación de la demarcación territorial, previa consulta popular.

CAPÍTULO II

EXPOSICIÓN ANALÍTICA DEL INFORME PROFESIONAL.

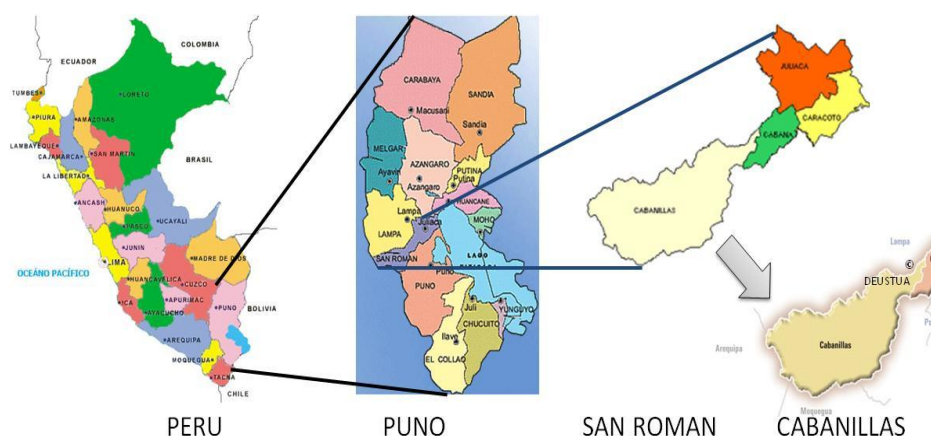
2.1 DESCRIPCIÓN DE LA PROBLEMÁTICA EN EL PDC CABANILLAS.

La actividad profesional en desarrollo, ha tenido dificultades de tipo metodológico durante el proceso de formulación de la planificación del desarrollo local, en general constituyendo esta una limitación importante en el diseño de la nueva metodología apropiada para la realidad local, habiéndose salvado este inconveniente en la primera reunión de coordinación anterior al inicio los siguientes talleres Participativos realizado el 9 de marzo de 2007.

Es de mencionar algunos aspectos de la problemática atribuidos al tema del informe: Incompleto e insuficiente información estadística específica para el diagnóstico distrital; un conjunto de la sociedad civil (organizaciones rurales) desconocen sobre la planificación del desarrollo; las principales autoridades distritales no prestan la debida importancia a los procesos participativos de planeación.

Consecuentemente nos encontramos frente a la necesidad de ampliar espacios de capacitación en temas de planificación del desarrollo mediante una adecuada socialización; diseñar procesos de planificación participativa apropiada a la realidad regional. La problemática principal en el tema del informe (PDC - Cabanillas) es la deficiente capacidad de concertación. Atribuible a causas como: liderazgo social debilitado, débil legitimidad y representatividad de las autoridades locales, instituciones locales con sesgado enfoque de visión. Cuyos efectos consiguientes son: misiones operativas dispersas, vigilancia y control ciudadano debilitados, duplicidad y superposición de acciones. El efecto final de la problemática, descansa en el lento y desarticulado proceso de desarrollo local del distrito.

Ubicación del Distrito de Cabanillas



2.2 PROBLEMA OBJETO DE ESTUDIO.

El distrito de Cabanillas - Deustua, a inicios de la década de los años sesenta, época en la cual políticamente es desarticulada de Cabana; ha permanecido en un estado de latente postergación económica, no logra consolidar su economía local; muy a pesar de contar con recursos suficientes y tener una ubicación geográfica estratégica- como nodo de articulación terrestre y ferroviario, además de poseer otras fortalezas y oportunidades favorables, como consecuencia de la situación expuesta, se ha formulado el "Plan de desarrollo concertado del Distrito de Cabanillas 2007 - 2017", Bajo el propósito de mejorar las condiciones de vida en el Distrito.

2.3 OBJETIVOS DEL INFORME DE EXPERIENCIA PROFESIONAL.

2.3.1 Objetivo general.

Describir analíticamente la metodología aplicada para el caso del planeamiento estratégico en el Distrito de Cabanillas; aportando soluciones a la problemática planteada; mediante la formulación del Plan de Desarrollo Concertado. Exponiendo las estrategias de desarrollo globales, programa de inversiones como resultado del análisis FODA y realizando el seguimiento del Plan formulado.

2.3.2 Objetivos específicos.

- 1) Caracterizar la problemática socio-económica del Distrito de Cabanillas mediante la identificación de fortalezas, oportunidades, debilidades y amenazas

- 2) Determinar estrategias de desarrollo o globales, especificando ejes de desarrollo y temáticos.
- 3) Seleccionar el programa de inversiones para el horizonte del plan de desarrollo concertado, realizado en talleres participativos con la sociedad civil local mediante el uso de la “matriz de priorización correspondiente”.
- 4) Verificar el cumplimiento del PDC 2007-2017 del Distrito de Cabanillas, su unidad misional y dificultades suscitadas durante las distintas gestiones edilicias desde 2007 a la fecha.

2.4 ANTECEDENTES Y MARCO CONCEPTUAL DEL INFORME.

2.3.3 Antecedentes.

Buscando antecedentes sobre la caracterización para la planificación del desarrollo local, se tiene conocimiento de un plan de desarrollo concertado, elaborado en el gobierno local anterior, el mismo que no ha sido entregado al gobierno local actual, perjudicándose de esta forma a la población Distrital, también se tiene el esbozo monográfico de Cabanillas, edición 2004 publicado por Zaga Bustinza Percy y Castillo Vilca Isabel.

Respecto a los antecedentes de experiencia en la elaboración de planes de desarrollo concertado, se menciona que el autor del presente informe, ha participado y conducido la formulación de otros cinco planes localizados en el ámbito de la Región Puno.

Los motivos conducentes a la elaboración del plan de desarrollo concertado del distrito de Cabanillas 2007-2017 son además, la de reducir indicadores de desarrollo humano, esperanza de vida al nacer, educación, ingreso familiar per cápita (IDH) y elevar los índices de pobreza humana, agua, desagüe, electrificación, analfabetismo y tasa de desnutrición (IPH). La necesidad principal de realizar el plan está en contar con un documento que sirva como instrumento para gestionar el desarrollo local, captando recursos financieros mediante su incorporación al sistema nacional de inversión pública (SNIP).

2.3.4 Marco teórico

Estrategia como plan: Conjunto de acciones conscientemente desarrollados y determinada de forma anticipada, con la finalidad de asegurar el logro de los Objetivos propuestos.

Planificación estratégica: Herramienta de la gerencia estratégica, consiste en la búsqueda de una o más ventajas competitivas de la organización, la formulación y puesta en marcha de estrategias, permitiendo crear o preservar sus ventajas, todo esto en función de la misión, de sus objetivos, del medio ambiente, sus presiones y de los recursos disponibles.

2.3.4.1 Desarrollo económico:

El desarrollo económico local es proceso de crecimiento y cambio estructural de la economía de una ciudad, comarca o

región, en que se pueden identificar al menos tres dimensiones; una económica caracterizada por un sistema de producción que permite a los empresarios locales usar eficientemente los factores productivos, generar economías de escala, aumentar la productividad a niveles que permitan mejorar la competitividad en los mercados, otra sociocultural en la cual el sistema de relaciones económicas y sociales, las instituciones locales y los valores sirven de base al proceso de desarrollo y otra política y administrativa, en la que las iniciativas locales crean un entorno local favorable a la producción e impulsan el desarrollo.

2.3.4.2 Plan de desarrollo concertado:

Documento orientador del desarrollo local y del proceso del presupuesto **participativo**, que contienen los acuerdos sobre visión de desarrollo y objetivos estratégicos de la comunidad en concordancia con los planes sectoriales y nacionales. Debe ser elaborado como resultado de un proceso de naturaleza participativa, concertada y permanente que promueva la cooperación entre todos los actores, optimice el uso de los recursos financieros, físicos y humanos; estimule la inversión privada, las exportaciones y la competitividad local; propicie el manejo sustentable de los recursos naturales, coordine las acciones para una efectiva lucha contra la pobreza y coadyuve al proceso de consolidación de la institucionalidad y gobernabilidad democrática en el país. El proceso de presupuesto participativo se

desarrolla en el marco de las orientaciones, aportes y prioridades establecidas en los planes de desarrollo concertado a nivel local y considerando los lineamientos de política de carácter nacional o sectorial y armonizado con los planes institucionales de las entidades públicas que participan del proceso.

2.3.4.3 Metas calificadas:

Son los proyectos programados y ejecutados que cumplen con las metas previstas en el PDC.

2.3.4.4 Conjuntos:

Un conjunto es un grupo o colección de objetos a los que se le conoce como elementos o miembros del mismo. Para el caso que nos ocupa, son los PIPs los elementos de los conjuntos.

2.3.4.5 Subconjuntos:

Si cada elemento de A, es también un elemento de B, es decir, si siempre que $x \in A$, ocurre que $x \in B$. se dice que A es un sub conjunto de B o que A esta contenido en B.

2.5 MÉTODOS Y TÉCNICAS DEL PLANEAMIENTO ESTRATÉGICO LOCAL.

2.5.1 Guía operativa para la formulación participativa de planes de desarrollo distrital.

Documento de trabajo elaborado por la DIES - Dirección de Inversión Económica y Social, dependencia del Vice Ministerio de

Desarrollo Regional adscrito al Ministerio de la Presidencia, Lima febrero del 2001. Cuyo contenido consta de 7 secciones con formatos para operacionalizar el plan: 1) Recopilación de información de fuentes secundarias, 2) Taller de lineamientos de desarrollo, 3) Talleres de diagnóstico local, 4) Taller de formulación del "plan de desarrollo distrital" 5) Aprobación del "plan de desarrollo distrital" 6) Formulación de proyectos y 7) Organización de las instancias de participación local.

2.5.2 Guía de planeamiento estratégico del desarrollo local.

La primera parte del documento contiene un amplio marco conceptual dividido en 11 subtítulos a mencionar: 1) Repensando el desarrollo, 2) El desarrollo local, 3) Roles de las ciudades, 4) El planeamiento estratégico del desarrollo local, 5) Conceptos básicos del planeamiento estratégico, 6) Oportunidades y amenazas, 7) Los factores clave de las oportunidades, 8) Las fortalezas y debilidades, 9) El diagnóstico estratégico, 10) La visión y 11) Las estrategias y los objetivos estratégicos.

La segunda parte del documento contiene una Guía práctica del subtítulo 12 al 17 siguientes: 12) Como utilizar la Guía práctica, 13) Los momentos del proceso de planeamiento, 14) La decisión política, 15) La preparación y movilización de los líderes, 16) El desarrollo de la nueva visión, 17) Los checklist del equipo facilitador. Instrumento metodológico preparado por Sebastián Mendonca Ferreira Lima - Mayo del 2000

2.5.3 Módulo de planeamiento concertado e institucional.

Esta guía específica está referida al Plan de Desarrollo Concertado fue editado en Lima - marzo del 2005, con el apoyo y/o auspicio del Ministerio de Economía y Finanzas, Concejo nacional de descentralización, Programa pro descentralización - PRODES, USAID Perú.

Documento de trabajo resumido y de fácil comprensión; contiene 6 partes: 1) ¿Qué es el plan de desarrollo concertado?, 2) ¿Porque es importante desarrollar el plan de desarrollo concertado?, 3) ¿Qué contiene el plan de desarrollo concertado, 4) ¿Como elaborar el plan de desarrollo concertado? En 10 pasos; análisis de roles del territorio en el tiempo, análisis de tendencias del entorno regional nacional e internacional, propuesta de visión preliminar e identificación de los ejes estratégicos, identificación de las oportunidades y sus factores clave, identificación de las fortalezas y las carencias clave, identificación de las debilidades que tienen las fortalezas, identificación de las debilidades que hacen sinergia con las debilidades, formulación de los objetivos estratégicos según el eje de desarrollo estratégico, ajuste de la visión de desarrollo, identificación de proyectos estratégicos de desarrollo, 5) Aspectos que no deben ser pasados por alto en el Plan de Desarrollo Concertado, 6) Como organizar el proceso de elaboración del plan de desarrollo.

2.5.4 Diagnóstico participativo mediante talleres concertados.

Antes de llegar al taller de diagnóstico local se ha desarrollado un taller (15 de marzo de 2007 en la Ciudad de Cabanillas) de preparación del plan y lineamientos de desarrollo.

Los talleres de diagnóstico local fueron desarrollados en cinco talleres en las comunidades de Huataquita (10-03-2007), Taya taya (22-03-2007), Tíncopalca (24 y 25 de Marzo 2007) y un taller en la ciudad de Cabanillas 16 de marzo de 2007. Los talleres de diagnóstico local son eventos participativos que nos permiten tener un reflejo de la situación actual del centro poblado o comunidad, identificando los problemas que los afectan y las relaciones existentes entre estos, dándoles un orden de prioridad para proponer las soluciones e involucrar a la población en la implementación de estos.

En los talleres de diagnóstico local participan las Autoridades, Delegados, líderes de los centros poblados (Comunidades campesinas, centros poblados, anexos, Caseríos), que pertenecen a un centro poblado menor: agente municipal, teniente gobernador, presidente de comunidades campesinas, representantes de cada uno de las organizaciones sociales (club de madres, Comité de autodefensa), representantes de gremios (Junta de regantes, asociación de productores), representantes de las APAFAs, los responsables de los puestos de salud y de los centros educativos, delegados de centros poblados (la mujer, los jóvenes, ancianos, son

representados), las instituciones públicas con presencia en la localidad.

Los resultados del taller de diagnóstico local fueron: los principales problemas y necesidades que afectan a la población en el ámbito del centro poblado, organizándolos de acuerdo a los ejes temáticos identificados; propuestas de solución para cada necesidad identificada; identificación de las potencialidades Naturales que pueden ser aprovechadas y conformación de un **comité de vigilancia para el desarrollo local**.

2.5.5 Análisis FODA.

Para utilizar este instrumento en la etapa analítica del planeamiento estratégico se identifica a la comunidad distrital como el sujeto alrededor del cual se tendrá intervención considerando los análisis del ámbito interno y externo, mencionando que en el interno se encuentran las fortalezas y debilidades en tanto que en el ámbito externo están las oportunidades y amenazas. Se elabora una lista para cada uno de los elementos FODA priorizando los que resulten claves para la definición de estrategias. A la luz de la matriz FODA; se pueden observar cuatro campos de cruce así: en la intersección de fortalezas y oportunidades encontramos las **potencialidades**; en el cruce de oportunidades y debilidades se encuentran los **riesgos**, la intersección debilidades-amenazas, nos muestra **las limitaciones**, finalmente entre las amenazas y fortalezas hallaremos los **desafíos**, las potencialidades y limitaciones de la

matriz nos permiten priorizar las estrategias del Plan Estratégico.

Entre los elementos para el diagnostico identificamos las preguntas:

- **Relación oportunidades - fortalezas;** nos preguntamos: ¿Que oportunidades pueden ser aprovechadas utilizando nuestras fortalezas?.
- **Oportunidad - debilidad ¿Que debilidades impiden aprovechar la oportunidad?**
- **En la relación amenaza - debilidad;** nos preguntamos: ¿Qué debilidades nos exponen a la acción de la amenaza?

Mediante el uso de tales preguntas que relacionan las características del FODA, se construyen las estrategias de desarrollo o globales.

TABLA 1
Matriz FODA

		ANALISIS INTERNO	
		FORTALEZAS	DEBILIDADES
ANALISIS EXTERNO	OPORTUNIDADES	Potencialidades	Riesgos
	AMENAZAS	Desafíos	Limitaciones

Fuente: DIES. Guía operativa para formulación de Planes de Desarrollo Distrital

2.6 ANÁLISIS DE INFORMACIÓN Y RESULTADOS.

2.6.1 Caracterización de la problemática social económica.

Indicadores de la línea base.

SUPERFICIE: 1267.06 Km².

POBLACIÓN: 5658 habitantes, 2703 población masculina (47.64%), 2955 población femenina (52.36%); 11.0% población urbana; 89% población rural, 5 comunidades en 19 sectores PEA total 4148 habitantes 58.82%.

EDUCACIÓN: un centro educativo inicial; 11 centros educativos primarios, 3 instituciones educativas secundarias, 2 tecnológicos; 1323 alumnos en el distrito, 47 docentes, 21.4 % de analfabetismo; inasistencia escolar 15%.

SALUD:

- CLAS KENACUTURI cuenta con 1 medico, 3 enfermeras, 1 obstetriz, 1 cirujano dentista, 3 técnicos en enfermería; 1 técnico de laboratorio, personal de digitación, 1 guardián o personal de servicio.
- PUESTO DE SALUD HUATAQUITA cuenta con 1 medico, 1 enfermeras, 1 obstetriz, 1 técnico.
- PUESTO DE SALUD TINCOPALCA atendido por una enfermera y un auxiliar.
- Déficit de la cobertura 23.56% desnutrición crónica 33.18% tasa de mortalidad general 11.54 por mil habitantes, tasa porcentual de mortalidad infantil 40 por 1000 niños nacidos.

SANEAMIENTO:

Abastecimiento de agua potable 25% en el cercado de Cabanillas; 500 conexiones domiciliarias, un 25% se abastecen de agua mediante pozos, cobertura de los servicios de desagüe llega solo al 25%, la capital distrital Cabanillas cuenta con 535 usuarios con servicio de energía eléctrica (85%).

ORGANIZACIÓN MUNICIPAL:

Autoridades municipales: alcalde con 5 regidores; 22 trabajadores entre nombrados y contratados. Cuenta con un ingreso mensual promedio de apenas 70,000 nuevos soles provenientes principalmente del FONCOMUN.

2.6.2 Análisis estratégico - diagnóstico FODA.

La caracterización distrital de las condiciones internas o locales para el desarrollo, correlacionados con las oportunidades y amenazas del ámbito externo regional, nacional e internacional. Concluye en un **diagnóstico FODA** presentadas en tres tablas.

Realizando el **análisis estratégico** mediante los cruces entre los factores concurrentes o listas de las tablas 2, 3, y 4 se obtienen las **estrategias de desarrollo** o globales del acápite 2.6.3.

TABLA 2
OPORTUNIDADES Y FORTALEZAS (POTENCIALIDADES)

OPORTUNIDADES	FORTALEZAS
1) Mayor demanda de productos ecológicos en el mercado nacional de quinua.	1) Cercanía a la ciudad de Juliaca como centro comercial de primer orden de nivel regional.
2) Experiencias de productores exitosos de la región.	2) Gobierno local y autoridades comprometidas con el desarrollo distrital.
3) Mayor demanda de carne de vacunos, ovinos y alpaca en las ciudades de Juliaca, Puno, Arequipa y Cusco.	3) Sistema de electrificación del distrito en un 85%.
4) Oferta de programas de capacitación y asistencia técnica internacional y estatales.	4) Terrenos apropiados para la actividad forestal.
5) Oferta financiera de instituciones públicas, empresas privadas y ONGs.	5) Existencia de canteras de piedra, lastre y agregados
6) Creciente oferta de servicios de telefonía e internet a nivel Distrital.	6) Producción de Cultivos apropiados como quinua, papa nativa y cebada.
7) Políticas y programas nacionales orientados a la lucha contra la extrema pobreza.	7) Productores capacitados en la explotación pecuaria de vacunos, ovinos y alpaca.
8) Operación y funcionamiento de ferias de exposición y mercado local regional y nacional para producción de la zona.	8) Organización de productores consolidados.
9) Integración al circuito vial turístico: Eje Cusco-Juliaca-Puno-Desaguadero	

Fuente: Elaboración propia

TABLA 3
OPORTUNIDADES Y DEBILIDADES (RIESGOS)

OPORTUNIDADES	DEBILIDADES
1) Mayor demanda de productos ecológicos en el mercado nacional de quinua.	1) Persistencia del asistencialismo y paternalismo en la población local.
2) Experiencias de productores exitosos de la región.	2) Bajo nivel educativo de información y cultura.
3) Mayor demanda de carne de vacunos, ovinos y alpaca en las ciudades de Juliaca, Puno, Arequipa y Cusco.	3) Bajos niveles de producción y productividad agropecuaria.
4) Oferta de programas de capacitación y asistencia técnica internacional y estatales.	4) Población con escasa formación técnica y capacitación empresarial.
5) Oferta financiera de instituciones públicas, empresas privadas y ONGs.	5) Débiles organizaciones de base con limitada participación femenina.
6) Creciente oferta de servicios de telefonía e Internet a nivel Distrital.	6) Perdida creciente de valores y ética pública.
7) Políticas y programas nacionales orientados a la lucha contra la extrema pobreza.	7) Altos índices de emigración juvenil hacia otros centros urbanos.
8) Operación y funcionamiento de ferias de exposición y mercado local regional y nacional para producción de la zona.	8) Deficientes vías de acceso al interior del distrito.
9) Integración al circuito vial turístico: Eje Cusco – Juliaca – Puno – Desaguadero	9) Escasa presencia estatal y organismos no gubernamental-ales en el ámbito distrital.
	10) Mercadeo indiscriminado vía contrabando a muy bajos precios en artículos de primera necesidad

Fuente: Elaboración propia

TABLA 4
AMENAZAS Y DEBILIDADES (LIMITACIONES)

AMENAZAS	DEBILIDADES
1) Políticas asistencialistas del estado de organismos internacionales.	1) Persistencia del asistencialismo y paternalismo en la población local.
2) Presencia de plagas en la producción agrícola.	2) Bajo nivel educativo de información i cultura.
3) Presencia de enfermedades infecciosas en la ganadería	3) Bajos niveles de producción y productividad agropecuaria.
4) Escasa afluencia de medios de transporte hacia el Distrito.	4) Población con escasa formación técnica y capacitación empresarial.
5) Altos costes de insumos para la agricultura.	5) Débiles organizaciones de base con limitada participación femenina.
6) Altos costes de insumos para la agricultura.	6) Perdida creciente de valores y ética pública.
7) Interrupción en el sistema de comunicación radio y teléfono y televisión.	7) Altos índices de emigración juvenil hacia otros centros urbanos.
8) Cambios desfavorables en los hábitos de consumo alimentario de la población.	8) Deficientes vías de acceso al interior del distrito.
9) Inestabilidad de precios de los productos de la zona en mercados distritales y regionales	9) Escasa presencia estatal y organismo: no gubernamentales en el ámbito distrital.
	10) Mercadeo indiscriminado vía contrabando a muy bajos precios en artículos de primera necesidad.

Fuente: Elaboración propia

2.6.3 Estrategias de desarrollo.

Aprovechar oportunidades utilizando fortalezas.

Existe creciente demanda de productos ecológicos en el mercado nacional de la quinua y cañihua. Oportunidad aprovechable por los productores de quinua organizados y especializados en la línea de granos andinos, utilizando la cercanía de la ciudad de Juliaca como centro comercial de primer orden a nivel regional.

- La posibilidad de contar con productores exitosos y experimentados en la región, es aprovechable conformando alianzas estratégicas con las organizaciones en cadenas productivas especializadas, combinado con la explotación pecuaria de vacunos, ovinos y camélidos.
- La existencia de creciente demanda en carne de vacuno, ovino y camélido en las ciudades de Juliaca, Puno, Arequipa y Cusco; puede ser aprovechada en la fortaleza de productores pecuarios que cuentan con organizaciones consolidadas.

Las ofertas de programas de capacitación y asistencia técnica por organismos no gubernamentales, es aprovechable realizando convenios con el gobierno local y la participación del ministerio de agricultura -- mediante sus oficinas de promoción agropecuaria -- interviniendo en el mercado más cercano que es la ciudad de Juliaca.

- Las ofertas de financiamiento por instituciones públicas, empresas privadas y organismos no gubernamentales son aprovechables por las organizaciones de productores consolidadas y especializadas en las líneas de producción agropecuaria Distrital (cadenas productivas).
- Las crecientes ofertas de telefonía y comunicación digital en el Distrito, es aprovechable combinando con el 85% de cobertura en servicio de electrificación, estableciendo líneas de negocios.
- Las políticas y programas nacionales orientados a la lucha contra la pobreza es aprovechable para obtener financiamiento de proyectos sociales combinado con el fortalecimiento de capacidades del gobierno local y organizaciones sociales consolidadas.
- La existencia de ferias agropecuarias y mercados de nivel local, regional y nacional para la producción de la zona; puede aprovecharse utilizando las organizaciones de productores consolidadas y especializadas.
- La integración vial turística del eje Cusco -Juliaca – Puno- Desaguadero es una oportunidad aprovechable con la intervención del gobierno local y autoridades comprometidas con el desarrollo Distrital.

Mejorando debilidades para aprovechar oportunidades.

Los mejores niveles de producción agropecuaria, población con buena formación técnica y capacitación empresarial, con vías de acceso en buen estado. Permitirá aprovechar La oportunidad de una mayor demanda de productos ecológicos en el mercado nacional de la quinua y carne de alpaca.

Cambiando la mentalidad asistencialista y paternalista de la población local con capacitación tecnológica y empresarial, se podrá aprovechar la experiencia de productores exitosos en la región.

Logrando mejores niveles de producción agropecuaria, población con formación tecnológica empresarial y eficientes vías de acceso al interior del Distrito. Se posibilita aprovechar la mayor demanda de carne de vacuno, ovino y alpaca para venta en las ciudades de Juliaca, Puno, Arequipa y Cusco.

Teniendo una población con formación tecnológica empresarial, con buen nivel de educativo de información y cultura, con mejores niveles de producción agropecuaria, organizaciones de base consolidadas con equidad de género y con población sin mentalidad paternalista-Asistencialista se posibilitara aprovechar las oportunidades de; oferta financiera - Crediticia, programas de capacitación y asistencia técnica.

Contando con buen nivel educativo de información y cultura, una población con capacitación tecnológica empresarial. Se hará posible aprovechar la oportunidad de creciente oferta de servicios de telefonía e internet en el Distrito, para concertar negocios nuevos.

Con organizaciones de base consolidadas, con buen nivel educativo de información y cultura; población con capacitación tecnológica empresarial. Permitirá aprovechar la oportunidad de tener ferias de exposición y venta al mercado local, regional y nacional para la producción de la zona. Teniendo organizaciones consolidadas, con mejores niveles de producción agropecuaria, buenas vías de transporte. Permitirá aprovechar oportunidad del circuito vial turístico. Cusco-Juliaca-Puno-Desaguadero.

Mejorando las debilidades para reducir amenazas.

- Cambiando la mentalidad Asistencialista-paternalista en la población, mejorando los niveles de producción agropecuaria y recuperando los valores y ética pública, permitirá reducir la amenaza de las políticas asistencialista del estado y organismos internacionales.
- Logrando mejores niveles de producción agropecuaria, población con formación tecnológica empresarial y teniendo la presencia del estado y organismos no gubernamentales en el ámbito Distrital. Permitirá eliminar la amenaza que significa el

ataque de plagas y enfermedades a la producción agropecuaria.

- Las mejores vías de acceso al interior del distrito, mejores niveles de producción agropecuaria, población con formación tecnológica empresarial permitirá atenuar la amenaza representada por la escasa afluencia de los medios de transporte hacia el distrito.
- Mejorando los niveles de producción agropecuaria, cambiando la mentalidad Asistencialista - Paternalista de la población nos permitirá acortar la amenaza de los altos costos de insumos para la agricultura.
- El buen nivel educativo de información y cultura en la población, permitirá reducir la amenaza de una interrupción en el sistema de comunicación (Radio, Televisión y teléfono).
- Disminuyendo el expendio de productos vía contrabando en artículos de primera necesidad, los mejores niveles de producción agropecuaria permitirá disminuir la amenaza de los cambios desfavorables en los hábitos de consumo alimentario de la población local que sustituye productos con alto valor proteico por otros de menor importancia.
- Disminuyendo la venta de productos vía contrabando, mejorando los niveles de producción agropecuaria, con adecuadas vías de transporte se permitirá eliminar la

amenaza por una inestabilidad de precios en los mercados
Distritales y regionales.

2.7 SOLUCIONES PRÁCTICAS PLANTEADAS.

2.7.1 Planteamiento con base en el pensamiento estratégico.

El plan estratégico está caracterizado por tener la capacidad de proyectarse al futuro, desde allí construir un puente con el presente, diseñando el recorrido que nos permita unir ambos escenarios.

La planeación será estratégica en la medida que responda las aspiraciones de las mayorías de las poblaciones locales. Por lo tanto, será capaz de movilizar las energías conjuntas (sinergia) para lograr los objetivos trazados.

El proceso de planificación nos proporciona dos resultados:

El plan de desarrollo como documento de gestión; una organización social para la gestión y para la consolidación del plan de desarrollo, esta es la columna vertebral del desarrollo.

2.7.2 Planteamiento del proceso de formulación del plan

La guía operativa para la formulación participativa de planes de desarrollo distrital, recomienda ejecutar los siguientes pasos:

Paso 1: Recopilación de información secundaria.- Permite tener una caracterización aproximada de la realidad distrital.

Paso 2: Taller de lineamientos de desarrollo.- Para definir la importancia del plan como instrumento de gestión municipal, así como las prioridades distritales.

Paso 3: Talleres de diagnóstico local.- Con el propósito de identificar de manera desconcentrada, necesidades y soluciones prioritarias de la población.

Paso 4: Contrastación en campo. De la información de diagnóstico.- Cuyo objetivo es verificar la viabilidad de las soluciones planteadas por la población en los talleres del diagnóstico local.

Paso 5: Taller de formulación del plan de desarrollo distrital.- Sirve para determinar la visión del futuro, los objetivos estratégicos y el programa de acciones priorizadas del plan distrital.

Paso 6: Redacción y aprobación del plan.- Cuyo objetivo es disponer del instrumento de gestión local para su implementación y negociación.

Paso 7.- Formulación de perfiles de proyectos.- Sirve para el objetivo de contar con instrumentos para la gestión del financiamiento y ejecución de las acciones establecidas en el programa de acciones.

El proceso incluye además:

APROBACIÓN DEL PLAN.- Por el alcalde y el comité del desarrollo distrital, mediante acuerdo de consejo.

El plan fue presentado conforme al contenido recomendado por la guía operativa.

ORGANIZACIÓN DE LAS INSTANCIAS DE PARTICIPACIÓN LOCAL.

Consejo de coordinación local distrital y/o provincial, comité de vigilancia del presupuesto participativo.

Con el propósito de elaborar una visión compartida, fue necesario revisar además las tendencias y roles.

Tendencias y roles del distrito

Las tendencias del nivel nacional y regional son:

- Región Puno declarado como zona franca comercial, industrial y turística.
- Crecimiento de la demanda de granos ecológicos como quinua, cañihua y cebada en las ciudades de Juliaca y Arequipa.
- Reactivación de la actividad ganadera en todo el Altiplano, básicamente para engorde, orientada a los mercados de Cuzco y Arequipa.
- Crecimiento de las medianas y pequeñas empresas.
- La descentralización de nivel nacional
- Crecimiento de mercados de consumo en la gran capital de Lima para lácteos y carnes.
- El intercambio comercial entre Juliaca y Arequipa creado por el corredor económico a través de la carretera asfaltada.
- El lanzamiento del programa sierra exportadora que requiere de la producción para agro exportación.

- Crecimiento de la ciudad de Juliaca como centro comercial de importancia regional, con mayor demanda de alimentos y de la actividad comercial proveniente de Bolivia.
- Cobertura de programas de sanidad pecuaria en la región, con la disminución de enfermedades endémicas en la ganadería vacuna, carbúnculo y la fiebre aftosa.
- La operación de la central hidroeléctrica de san gabán, permite ampliar la cobertura de servicios eléctricos mejorando las condiciones de vida de la población beneficiaria.
- Creciente demanda de mercados cautivos en productos alimenticios agropecuarios (leche pasteurizada, chalonga, quinua y habas) ligados a políticas sociales del estado (PRONAA, Vaso de leche).
- El desarrollo de nuevas tecnologías de información y comunicación permiten romper barreras de la distancia en la educación y comercio junto a la presencia del internet y telefonía móvil.
- Entre las tendencias locales, que desarrollan las actividades económicas del distrito se mencionan:
 - El Distrito Cabanillas está en camino de recuperar su rol pasado con el desarrollo agroindustrial.
 - Las organizaciones sociales están siendo consolidadas con valores éticos teniendo representatividad y participación activa.
 - La población recupera su identidad cultural.

- Interés del gobierno local por promover la planificación participativa. A través de presupuesto participativo.
- Mejoramiento de programas en sanidad pecuaria con micro créditos a través de las instituciones públicas y privadas.

Roles pasados

Identificando los roles pasados, se obtiene que la actividad principal del distrito fue la crianza de ganado vacuno, ovino, mantenido en pastura nativa, conducido por grandes productores en haciendas. Señalándose además los roles siguientes.

- En el distrito se realizaba el beneficio de ganado vacuno y ovino a gran escala en el camal frigorífico actualmente paralizado; realizando además las actividades de curtiembre, transformación de lanas y fibra.
- En artesanía de lana se confeccionaba sombreros
- Se envasaba aguas y gaseosas como la “kola condor” utilizando el agua del manantial kenacuturi de excelente calidad, actualmente continua esta actividad.
- Era un eje comercial importante en el ámbito regional.
- Era el único distrito que contaba con energía termoeléctrica en el año 1930.
- La producción pecuaria se sustentaba en la crianza de ganado vacuno, ovino criollo y mejorado, obteniéndose derivados lácteos y cárnicos, lana con destino a los lanificios de Arequipa fue el

soporte de la comercialización de sus productos destinados a los mercados de Juliaca, Arequipa, Puno y Cusco.

- Centro de producción de cultivos como quinua (variedad Kancolla) cañihua, cebada, grano y papa con destino a los mercados de Juliaca, Arequipa y Puno.
- La actividad artesanal de autoconsumo se desarrolló utilizando la lana de ovino (chompas, chalinas y pantalón, saco previa transformación en bayeta)

Roles actuales:

- Desarrollo de la actividad agropecuaria sustentado con irrigaciones a escala mayor como Huataquita, Cabanillas y Tayataya.
- Articulación e intercambio con mercados de producción y consumo entre los mercados de Juliaca y Arequipa.
- La actividad agrícola está sustentada en la mejora de la producción.
- La producción pecuaria está representado por la crianza de ganado vacuno y de engorde, ovino de carne y lana; crianza de camélidos en la parte alta (Tincopalca)
- La mayor producción agropecuaria se destina al autoconsumo y un aproximado de 35% se comercializada en la ciudad de Juliaca para la adquisición de insumos domésticos.

- Se mantiene la identidad cultural a través de sus danzas, costumbre y tradiciones ancestrales.

Roles futuros:

- Centro productor de Quenopodacias y tubérculos nativos, como alimentos ecológicos de gran demanda en el futuro, con destino a mercados regional, nacionales y de exportación.
- Centro de crianza de ganado mejorado, vacuno, ovino y camélido cuya alimentación se realiza con pastos cultivados, forrajes como avena y cebada forrajera con destino a mercados de Puno, Juliaca y Arequipa.
- Manejo adecuado en la cobertura de programas de sanidad pecuaria con la disminución de enfermedades epidémicas.
- Uso de semillas mejoradas en la producción agrícola quinua, papa y cebada para abastecimiento de mercados regionales y nacionales.
- Actividad productiva con visión empresarial, creando valor agregado a la lana de ovino para tejido artesanal de punto con diseño de moda y control de calidad, que cumplen las exigencias de consumidores nacionales extranjeros.
- Desarrollo de nuevas tecnologías de comunicación que están permitiendo romper las barreras de distancias en la educación y comercio.

- Fortalecimiento de organizaciones de productores, sociales y culturales para aprovechamiento racional de sus recursos naturales y de transformación.
- Destino agroindustrial en la transformación de lácteos, carnes pieles y fibra.

Visión del desarrollo distrital

Realizando una articulación y correlación de los elementos presentados en los acápites anteriores, se construyó la visión concertada del futuro, expresada en la visión.

CABANILLAS, VISIÓN DE DESARROLLO AL 2017

“CABANILLAS DISTRITO AGROINDUSTRIAL DE CARNES, LÁCTEOS Y FIBRAS, ASENTADO AL PIE DEL CERRO KENACUTURI ARTICULADO A LA RED VIAL REGIONAL BINACIONAL, INTEGRADO AL PROGRAMA SIERRA EXPORTADORA. INSTITUCIONALMENTE ALCANZA PLENA PARTICIPACIÓN CIUDADANA, CON COBERTURA DE SERVICIOS BÁSICOS Y POBLACIÓN SOCIALMENTE DESARROLLADA, Y MANEJA ADECUADAMENTE SU DESARROLLO AMBIENTAL”

A la visión resumida incluye además:

Servicios de salud, educación y saneamiento con infraestructura y equipamiento que permitan mejorar la atención a la población distrital.

Población identificada con sus organizaciones y líderes, desechando el asistencialismo y conformismo, participando activamente en órganos de concertación para el desarrollo de Cabanillas. Población agrícola y pecuaria mejorada generando mayor valor agregado y empleo.

Circuito vial y turístico se integra al interprovincial e interregional. Articulación de la capital del distrito con sus centros poblados implementados con servicios de infraestructura vial y de comunicaciones.

ESTRATEGIAS Y OBJETIVOS DE DESARROLLO

Estrategia para el eje de desarrollo social

- Mejorar el nivel educativo de la población según el nuevo enfoque pedagógico; ampliar la cobertura del servicio de manera eficiente con el uso de metodologías apropiadas para la zona. Implementación adecuada de centros educativos, generando el cambio de mentalidad asistencialista mediante programas y proyectos de sensibilización en la cultura del desarrollo sociocultural.
- Implementar la cobertura de los servicios de salud, mejorando la infraestructura básica y su posterior equipamiento. Dotar de

profesionales especialistas a los centros de salud cubriendo las necesidades de la población.

- Aprovechar la energía eléctrica del distrito mediante la conformación de micro y pequeñas empresas, utilizar las tecnologías de información y comunicación, así como el uso racional de energía y mantenimiento de infraestructura eléctrica.

Objetivos por eje temático

- EDUCACIÓN CULTURA Y RECREACIÓN.- mejorar la calidad de servicio educativo de la población en el distrito.
- SALUD.- Mejorar y cobertura de los servicios de salud en el distrito de Cabanillas.
- ELECTRIFICACIÓN.- Ampliar y mejorar el sistema de electrificación.

Estrategias para el eje del desarrollo institucional

- Fortalecer la calidad institucional del municipio, gestionando, financiamiento para la ejecución de proyectos y obras. Adquisición de maquinaria para el manteniendo de las redes viales e integración al circuito vial turístico del eje Cusco – Puno y Puno – Desaguadero.
- Promover la formación de nuevos líderes y buscar a participación activa de las comunidades campesinas en los comités de desarrollo local, delegando responsabilidades a sus representantes.

- Incorporar las organizaciones de base a las acciones de desarrollo local y distrital asignando responsabilidades a sus líderes. Buscar las instancias de concertación para el financiamiento del Plan de desarrollo distrital.

Objetivo para el eje temático infraestructura urbana

Mejorar la calidad de los servicios municipales en el distrito de Cabanillas.

Estrategias para el eje de desarrollo económico

- Desarrollar tecnologías innovadoras en proyectos agropecuarios existentes en los centros de investigación, realizando convenios con instituciones locales que promuevan la producción orgánica de quinua y cañihua; como el mejoramiento genético de ganado.
- Aprovechar los recursos de la Cooperación Técnica Internacional para el financiamiento de proyectos agropecuarios, capacitación y asistencia técnica con la finalidad de mejorar las condiciones de vida de la población.
- Mejorar el sistema de infraestructura vial de transportes y comunicaciones en el ámbito del distrito, que permita la comercialización de sus productos en los mercados de nivel local, regional y nacional.

Objetivos por ejes temáticos

AGROPECUARIO.- Mejorar la actividad agropecuaria en el ámbito distrital.

TRANSPORTES Y COMUNICACIONES.- Mejorar y ampliar la red vial y comunicaciones a nivel distrital.

ARTESANIA.- Mejorar calidad en la producción artesanal.

TURISMO.- Fortalecimiento de la actividad turística.

PESQUERIA.- Desarrollar la actividad piscícola en cuerpos de agua.

SANEAMIENTO.- Mejorar la calidad del servicio de agua y alcantarillado en el ámbito distrital.

Estrategias para el eje de desarrollo medio ambiental

- Mejorar los servicios de saneamiento básico mediante la construcción y ampliación de sistemas de agua potable y alcantarillado, instalación de pozos con bombas manuales, letrinas en áreas rurales; prestando servicios de calidad y salubridad acorde con las normas de la OPS (Organización Panamericana de la Salud).
- Promover el desarrollo sustentable mediante programas de forestación y reforestación tanto en el área urbana como la rural del distrito.
- Desarrollar el manejo de los fenómenos naturales a través de la promoción y defensa contra las incidencias climáticas adversas; inundaciones, sequías, descargas eléctricas naturales, heladas, granizadas y fenómenos eólicos.

2.7.3 Elaboración del Plan

La realización práctica del plan de desarrollo concertado, ha tenido los momentos siguientes:

MOMENTO 1:

ORGANIZACIÓN.- La reunión de coordinación y programación para la formulación del PDC con los representantes de la sociedad civil distrital; con el apoyo de facilitadores contratados por la Municipalidad y el equipo técnico municipal correspondientes. Se llevó a cabo en Cabanillas el día 09 de Marzo 2007.

MOMENTO 2:

SENSIBILIZACION.- El taller de lineamientos de desarrollo fue realizado en Cabanillas el día 15 de Marzo del 2007 con asistencia de representantes de la sociedad civil del cercado Cabanillas y representantes de instituciones públicas que tienen presencia en el distrito.

MOMENTO 3:

REALIZACION DE TALLERES DE DIAGNOSTICO LOCAL.-

- En Cabanillas, día 19 de Marzo del 2007.
- En comunidad Huataquita, día 19 de Marzo del 2007.
- En comunidad Tayataya, día 22 de Marzo del 2007.
- En comunidad Tincopalca, los días 24 y 25 de Marzo del 2007.

MOMENTO 4:

CONTRASTACION DE CAMPO, REDACCION DEL PLAN

Fue realizado a partir del 26 de Marzo del 2007.

2.7.4 Fases del proceso de planeamiento estratégico

Actualmente, el CEPLAN ha emitido diversas directivas tendientes a uniformizar los procesos de planeamiento estratégico, los mismos que constan de las siguientes fases:

ILUSTRACIÓN 1 FASES DEL PROCESO DE PLANEAMIENTO ESTRATÉGICO



Fuente: Ceplan 2014

Las tres primeras fases se desarrollaron de forma secuencial, mientras que la Fase de Seguimiento es transversal a todo el proceso. Dada las características del presente informe, que nos avocamos a analizar la fase de **seguimiento**, que sirve al propósito de evaluar el PDC Cabanillas formulado en el 2007.

2.7.5 Seguimiento del plan de desarrollo concertado

A un año de cumplirse el periodo de ejecución del Plan de Desarrollo Concertado 2007-2017 del Distrito de Cabanillas, hacemos una evaluación respecto al cumplimiento de las metas previstas en el PDC. Estas metas,

tienen su expresión en los proyectos de inversión pública plasmados desde el año 2007 y a lo largo de 9 años transcurridos. Estos PIPs han sido elaborados y ejecutados por instancias de gobierno nacional, regional y local en aras de cumplir con la misión y visión que fue forjada en las distintas etapas ya narradas para la elaboración del PDC 2007-2017 de Cabanillas.

En el análisis consideramos dos fuentes:

- Proyectos programados en el documento Plan de Desarrollo Concertado 2007-2017 del Distrito de Cabanillas.
- Banco de Proyectos.

2.7.5.1 Programa de inversiones del PDC 2007

Los proyectos programados en el Plan de Desarrollo del año 2007 hacen un total de 96, estos están organizados en 4 ejes de desarrollo. Los mismos que presentamos en la Tabla 5 y su desagregado en el Anexo 2.

TABLA 5
RESUMEN DE PROYECTOS IDENTIFICADOS EN EL PDC 2007-2017

PROYECTO POR EJES DE DESARROLLO Y TEMATICOS	N° de PIPs
9.1 Desarrollo Social	31
Educación, cultura y recreación	19
Salud	8
Electrificación	4
9.2 Desarrollo Económico	41
Artesanía	1
Agropecuaria	22
Turismo	1
Transportes y comunicaciones	14
Pesquería	3
9.3 Desarrollo Institucional	9
Fortalecimiento de la infraestructura urbana	9
9.4 Desarrollo medio ambiental	15
Saneamiento	7
Desarrollo sustentable	4
Fenómenos naturales	4
TOTAL	96

FUENTE : Elaboración propia

2.7.5.2 Banco de proyectos

Como se observa, los proyectos programados en el Plan de Desarrollo fueron 96, en tanto que los proyectos elaborados, aprobados y registrados en el Banco de Proyectos hasta setiembre de 2016 fueron 82, lo cual, en apariencia podría decirse ha cumplido en una proporción aproximada del 85%. Sin embargo, estamos interesados en medir el grado de cumplimiento del Plan de Desarrollo Concertado 2007-2017 del Distrito de Cabanillas.

Durante los 9 años transcurridos desde que se puso en vigencia el PDC 2007-2017, se han gestionado, acorde con los objetivos y metas trazados en el mencionado documento un total de 83 PIPs, estos están aprobados y se detallan en el anexo 1 de este informe. Es de aclarar que antes de la aprobación y puesta en vigencia el PDC 2007-2017 del Distrito de Cabanillas, solo se pudo aprobar un proyecto signado con el Código SNIP 4490. Descontando este proyecto, concluimos afirmando que los proyectos elaborados, aprobados y viabilizados en el periodo 2007-2017 fueron 82.

Por otro lado, en anexo 1, se considera a los PIPs elaborados por niveles de gobierno; local, regional y nacional, cuya intervención en el ámbito de influencia del PDC se desarrolló en convenio con el Gobierno regional e instancias del Gobierno nacional, los cuales están incluidos entre los 82 proyectos que se describen en el anexo 1.

El gobierno central ha ejecutado 2 proyectos a través del Ministerios de Energía y Minas y formulado 3 proyectos con intervención del Ministerio de Vivienda Construcción y Saneamiento. Por su parte el Gobierno Regional ha aportado con 4 proyectos.

Para la valuación de las actividades realizadas por el Gobierno local de Cabanillas se considera inicialmente 82 proyectos, esto es, considerando los proyectos elaborados a nivel regional y nacional respectivamente, pues, estos

se hicieron por gestión y en convenio con la Municipalidad Distrital de Cabanillas.

En el Tabla siguiente se muestra la participación de los tres niveles de gobierno en la gestión de proyectos de inversión pública desde el año 2007 hasta la fecha.

TABLA 6
BANCO DE PIPS POR NIVELES DE GOBIERNO

NIVEL DE GOBIERNO	PROYECTO		TOTAL
	EJECUTADOS	NO EJECUTADOS	
GOBIERNO LOCAL	22	53	75
GOBIERNO REGIONAL	3	1	2
GOBIERNO NACIONAL	2	3	5
TOTAL	27	55	82

Fuente: Elaboración propia en base al Banco de Proyectos (Anexo 1)

En la Tabla 6, se muestra la participación de los tres niveles de gobierno en cumplimiento del PDC 2007-2017 del Distrito de Cabanillas, el mismo que muestra que no todos los proyectos aprobados fueron ejecutados, pues, una parte importante de estos están a la espera de la asignación de sus respectivos presupuestos para su ejecución.

De lo descrito en los párrafos precedentes, se puede deducir que la utilidad del PDC 2007-2017 influyó positivamente en la conducción del Desarrollo Económico del Distrito de Cabanillas. Desde entonces, el Plan de Desarrollo Concertado del año 2007-2017 tuvo un efecto determinante y decisivo en las acciones realizadas por la Municipalidad Distrital de Cabanillas.

En este sentido, la influencia del PDC 2007-2017 del Distrito de Cabanillas difícilmente es refutable por la cantidad de proyectos que desde entonces se han formulado, aprobado, viabilizado, ejecutado y finalmente cerrados.

2.7.5.3 Proyectos programados con estudio aprobado

De los proyectos existentes en el Banco de Proyectos, los que fueron programados en el PDC 2007-2017 fueron 17. Estos se detallan en el Anexo 3. De los cuales 9 corresponden al sector Educación, 1 al sector Salud, 1 Electrificación, 3 al sector Agropecuario, 1 al sector Transportes y 2 a saneamiento.

En este grupo de proyectos no se considera el PIP con Código SNIP 104300, MEJORAMIENTO DE LA CARRETERA DV.CARACARA - LAMPA - CABANILLA - CABANILLAS, la misma que, por ser un PIP regional comprende varios distritos y provincias, esta carretera pasa por Cabanillas, por lo cual, para fines de evaluación debemos de considerar la parte alícuota que le corresponde. Sin embargo, en su ejecución física aun no ha llegado a Cabanillas, por lo cual, se le excluye de esta evaluación.

El grupo de proyectos que se habían programado en el PDC 2007-2017 están representados por el Conjunto, G, de la ilustración 1, en tanto que en el mismo grafico el subconjunto F: representa a los proyectos que han sido programados y cuentan con estudio aprobado en el Banco de Proyectos, hacen un número de 17. Esto se puede ver en la Ilustración 1:

ILUSTRACIÓN 2 PIPs PROGRAMADOS Y PIPs CON ESTUDIO



Para la selección de los 17 proyectos, se ha considerado que coincidan en sus metas con los proyectos aprobados existentes en el Banco de Proyectos. Esto es, que las metas programadas se asemejen al menos a las metas cumplidas en los proyectos aprobados y viabilizados.

2.7.5.4 Proyectos ejecutados

Para contar los proyectos ejecutados, se ha tomado en consideración que estos hayan tenido alguna variación en su presupuesto aprobado en el perfil respectivo, pues, es usual que la ejecución, en la mayor parte de las veces ocasione problemas de estimación de costos, un tanto subvalorados en relación a lo que se obtiene finalmente en la ejecución de los mismos. En este sentido, los PIPs que se han ejecutado o están en ejecución, son aquellos que

tienen el Formato 16 del SNIP, donde se registra las variaciones presupuestales, esto es, que consideramos un cambio en el monto aprobado del perfil y el presupuestado en el expediente técnico respectivo.

Aclaremos que para el caso, lo normal debiera ser hacer uso del Formato 14; Cierre del Proyecto. No se toma en cuenta este formato en atención al conocido problema de cierre de proyectos, como cuando muchos PIPs que se han concluido hace años aun no se han cerrado, el motivo de este menoscabo, es la falta de presupuesto para liquidarlos, en otros casos, se tiene conflictos respecto al avance presupuestal o físico, al no estar debidamente sustentado. Según el anexo 1 de este informe, se puede ver que los proyectos que cuentan con anexo 16 suman un total de 27. Esto es, que fueron 27 los proyectos ejecutados durante estos 9 años transcurridos desde el año 2007. Sin embargo, debemos de aclarar que no todos los proyectos que se han ejecutado cumplían con el requisito de haber sido programados en el PDC 2007-2017 del Distrito de Cabanillas, muy por el contrario, existe un grupo de proyectos ejecutados que no fueron programados en el PDC 2007-2017.

Los PIPs que existen en el Banco de Proyectos, son 82. Los proyectos no ejecutados están representados por el sub conjunto, D, estos hacen un total de 55. Los proyectos ejecutados son el subconjunto E, hacen un total de 27 PIPs. La ilustración 3, muestra a estos dos grupos de proyectos seguidamente:

ILUSTRACIÓN 3 BANCO DE PIPs Y PIPs EJECUTADOS



Luego:

$$D \cup E = 55 + 27$$

$$82$$

$$E \in D$$

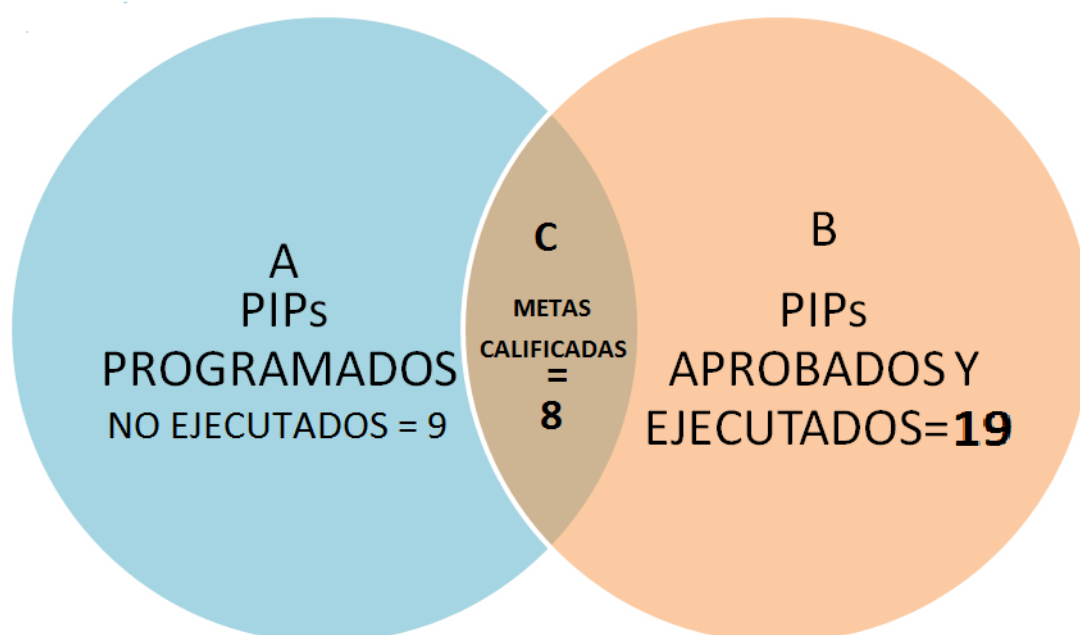
Existe un proyecto con Código SNIP N° 104300, en actual estado de ejecución por el Gobierno Regional Puno, el mismo que no lo consideramos debido a que la carretera no ha llegado aún a Cabanillas. En el anexo 4 detallamos la relación de los 27 proyectos ejecutados por la Municipalidad Distrital de Cabanillas:

2.7.5.5 Metas calificadas

Expresando el estado de los proyectos con aplicación de la teoría de conjuntos, encontramos que los proyectos programados en el PDC 2007-2017

y que están inscritos en el Banco de Proyectos del MEF hacen un total de 17. Por otra parte, los proyectos comprendidos en el Banco de proyectos y que fueron ejecutados hacen un total de 27. Hacemos esta confrontación con objeto de lograr cuantificar el número de los proyectos que han sido programados en el PDC y que fueron ejecutados. El espacio representado por la intersección de los conjuntos A y B de la ilustración 4, muestra el estado actual de los proyectos. Donde, A, representa a los PIPs Programados con estudio aprobado; B; representa a los Proyectos aprobados y ejecutados; el Intercepto de estos dos conjuntos, está dado por el área en común de ambos, esto es, el subconjunto, C, donde están los PIPs que fueron programados en el PDC y que fueron ejecutados por las distintas gestiones edilicias que se han sucedido desde 2007 a septiembre de 2016.

ILUSTRACIÓN 4
PROYECTOS PROGRAMADOS Y LOGRADOS



Siendo que:

F: PIPs PROGRAMADOS = 17

E: PIPs EJECUTADOS = 27

- Donde F, según la Ilustración 4 son los PIPs Programados en el PDC y que tienen estudio de inversión. Y
- E: son los PIPs que fueron ejecutados en el ejercicio 2007-2016

Entonces,

$$\left\{ \begin{array}{l} F = A + C = 9 + 8 = 17 \\ E = B + C = 19 + 8 = 27 \end{array} \right.$$

Luego:

A: PIPs PROGRAMADOS NO EJECUTADOS = 9

B: PIPs APROBADOS Y EJECUTADOS= 19

Siendo que:

$$A \cup B = 36$$

Tenemos:

$$A \cap B = A + B - A \cup B$$

$$A \cap B = 17 + 27 - 36$$

$$A \cap B = 8$$

- A: son los proyectos que fueron programados en el Plan de Desarrollo Concertado y tienen estudio. Por tanto, expresan el sentir de la población.

- B: son los proyectos que fueron elaborados, aprobados y ejecutados desde el año 2007 a setiembre de 2016.
- El intercepto, C, es decir, los proyectos que fueron programados en el PDC y que fueron ejecutados son 8. Estos PIPs son los que se presentan en la Tabla 7; Metas calificadas.

**TABLA 7
METAS CALIFICADAS**

Código SNIP	PROYECTO EJECUTADO PROGRAMADO	Monto Programado S/.	Mor Ejecu S/.
9.1 Eje de desarrollo Social			
9.1.1 Eje temático : Educación, cultura y recreación			
176707	MEJORAMIENTO DE LOS SERVICIOS EDUCATIVOS PRIMARIOS DE LA IEP N 70685 TINCOPALCA, DISTRITO DE CABANILLAS - SAN ROMAN - PUNO	226.647,85	225.0
226084	MEJORAMIENTO Y AMPLIACION DE LOS SERVICIOS EDUCATIVOS DE LA INSTITUCION EDUCATIVA PRIMARIA N 70543, DISTRITO DE CABANILLAS - SAN ROMAN - PUNO	280.000,00	3.964.5
165884	MEJORAMIENTO DE INFRAESTRUCTURA EDUCATIVA EN LA I.E.P. N° 70701 DE TAYATAYA DEL, DISTRITO DE CABANILLAS - SAN ROMAN - PUNO	217.313,00	229.8
9.1.2 Eje temático : Salud			
9.1.3 Eje temático : Electrificación			
9.2 Desarrollo Económico			
9.2.1 Eje temático : Artesanía			
9.2.2 Eje temático: Agropecuaria			
304567	MEJORAMIENTO DEL SERVICIO DE AGUA PARA SISTEMA DE RIEGO EN LOS ANEXOS DE LA COMUNIDAD HUATAQUITA, DISTRITO DE CABANILLAS - SAN ROMAN - PUNO	179.939,80	179.93
9.2.3 Eje temático: Turismo			
9.2.4 Eje temático: Transporte y comunicaciones			
9.2.5 Eje temático : Pesquería			
9.3 Desarrollo Institucional			
9.3.1 Eje temático : Fortalecimiento de la infraestructura urbana			
2294773	MEJORAMIENTO DEL SERVICIO DE LA TRANSITABILIDAD EN EL TRAMO CHILLO - PUMITE - HUERTAS - CAHUARANI - QUITA, DE LA COMUNIDAD DE HUATAQUITA DEL, DISTRITO DE CABANILLAS - SAN ROMAN - PUNO	333.288,90	429.8
2296683	MEJORAMIENTO DE LA TRANSITABILIDAD VEHICULAR Y PEATONAL EN LOS JIRONES CLAVELES Y GIRASOLES DE LA LOCALIDAD DE DEUSTUA DEL, DISTRITO DE CABANILLAS - SAN ROMAN - PUNO	1.008.926,04	1.008.9

Código SNIP	PROYECTO EJECUTADO PROGRAMADO	Monto Programado S/.	Mor Ejecu S/.
9.4 Desarrollo medio ambiental			
9.4.1 Eje temático : Saneamiento			
169805	CONSTRUCCIÓN DEL SISTEMA DE AGUA POTABLE Y SANEAMIENTO BÁSICO DE LA LOCALIDAD DE TAYATAYA- DISTRITO DE CABANILLAS - PROVINCIA DE SAN ROMÁN - DEPARTAMENTO PUNO	669.988,00	708.92
9.4.2 Eje temático : Desarrollo sustentable			
196436	MEJORAMIENTO Y AMPLIACION DEL SISTEMA DE RIEGO EN EL SECTOR JUCUYANI DE LA C.C. HUATAQUITA, DISTRITO DE CABANILLAS - SAN ROMAN - PUNO	357.390,88	367.6
9.4.3 Eje temático : Fenómenos naturales			
TOTAL		2.993.494,47	3.150.2

Fuente: Elaborado en base al anexo 1

2.7.5.6 Proyectos logrados no programados en el PDC

Como se indicó en párrafos anteriores, muchos de los proyectos no fueron programados en el PDC 2007-2017. Sin embargo, fueron ejecutados, esto nos pone en la disyuntiva de considerarlos o no en la evaluación.

Teniendo en cuenta que estamos midiendo el grado de efectividad del PDC hasta setiembre de 2016, estos proyectos, si bien es cierto han contribuido con el desarrollo económico local, no son parte de la presente evaluación, pues, su ejecución está fuera de los alcances de la programación hecha en el PDC del año 2007. Por lo cual, hemos de considerarlos como referencia adicional. En la Tabla 8 se presenta un resumen de estos proyectos y su detalle está en el anexo 5.

TABLA 8
RESUMEN DE PIPS LOGRADOS NO PROGRAMADOS EN PDC

PROYECTOS POR EJES DE DESARROLLO Y TEMATICOS	Número de PIPs
9.1 Eje de desarrollo Social	13
9.1.1 Eje temático : Educación, cultura y recreación	11
9.1.2 Eje temático : Salud	2
9.1.3 Eje temático : Electrificación	
9.3 Desarrollo Institucional	4
9.3.1 Eje temático : Fortalecimiento de la infraestructura urbana	4
9.4 Desarrollo medio ambiental	2
9.4.1 Eje temático : Saneamiento	2
9.4.2 Eje temático : Desarrollo sustentable	
9.4.3 Eje temático : Fenómenos naturales	
TOTAL	19

FUENTE : Elaboración propia

2.7.5.7 Cumplimiento de la unidad misional

La evaluación del cumplimiento y ejecución del Plan de Desarrollo Concertado 2007-2017 de la Municipalidad del Distrital de Cabanillas, se hace relacionando el cumplimiento de lo programado en el PDC, esto es, 96 proyectos identificados que la población priorizó en las jornadas del Plan de Desarrollo Concertado y lo que se ejecutó; habiéndose encontrado que los PIPs que tienen estudio de inversión son escasamente 17. Esto hace un 17.70% de cumplimiento.

El seguimiento, se estimó mediante la elaboración, aprobación, viabilización de 82 PIPs, de los cuales se han ejecutado 27. Estos es, que 55 PIPs quedaron en la cartera de proyectos.

Los proyectos que cumplen con haber sido programados en el PDC y que fueron ejecutados son solo 8, los cuales se valoran como **metas calificadas**, en atención a que cumplen con el requisito de haber sido priorizados en el PDC y se ejecutaron. Por tanto, responden a las expectativas de pobladores de Cabanillas y contribuyen a la **Unidad Misional**.

El Indicador obtenido en la Tabla 9, empleando la ecuación 3 indicada en el anexo 7, arroja un 43% de Cumplimiento de Metas Financieras, como se ve, el indicador permite al sistema de control internos o externos, como el CCL, valorar, cuantificar, conceptuar y determinar el desempeño y los resultados obtenidos, durante o al

finalizar la ejecución del plan. El Cumplimiento de Metas Financieras, CMF, expresa la eficiencia en el manejo de los costos y del tiempo. Ahora bien, si la calificación de gestión se enfoca a evaluar, como es el caso, un período determinado, la calificación debe basarse en la cuantificación de los resultados obtenidos, asociados a la capacidad de gestión desarrollada por la administración y valorada a través de los márgenes de eficiencia obtenidos y al grado de aceptación por parte de la comunidad.

TABLA 9
CUMPLIMIENTO DE METAS FINANCIERAS (CMF)

EJES DE DESARROLLO	PIPs PROGRAMADOS S/,	PIPs EJECUTADOS S/.	Grado de Eficiencia Financiera GI
9.1 Eje de desarrollo Social	8,561,230.00	4,419,423.00	51.6%
9.1.1 Eje tematico : Educacion, cultura y recreacion	3,370,000.00	4,419,423.00	131.1%
9.1.2 Eje tematico : Salud	1,591,230.00	-	0.0%
9.1.3 Eje tematico : Electrificacion	3,600,000.00	-	0.0%
9.2 Desarrollo Economico	8,565,072.00	179,939.80	2.1%
9.2.1 Eje tematico : Artesania	180,000.00	-	0.0%
9.2.2 Eje tematico: Agropecuaria	5,317,072.00	179,939.80	3.4%
9.2.3 Eje tematico: Turismo	1,000,000.00	-	0.0%
9.2.4 Eje tematico: Transporte y comunicaciones	1,950,000.00	-	0.0%
9.2.5 Eje tematico : Pesqueria	118,000.00	-	0.0%
9.3 Desarrollo Institucional	4,140,008.00	1,438,745.04	34.8%
9.3.1 Eje tematico : Fortalecimiento de la infraestructura urbana	4,140,008.00	1,438,745.04	34.8%
9.4 Desarrollo medio ambiental	4,675,000.00	1,076,621.00	23.0%
9.4.1 Eje tematico : Saneamiento	1,725,000.00	708,927.00	41.1%
9.4.2 Eje tematico : Desarrollo sustentable	1,650,000.00	367,694.00	22.3%
9.4.3 Eje tematico : Fenomenos naturales	1,300,000.00	-	0.0%
CUMPLIMIENTO DE METAS FINANCIERAS (CMF)	25,941,310.00	7,114,728.84	43.0%

Fuente: Elaboración propia

Con estos indicadores se determinó la calidad de la gestión administrativa y el adecuado manejo de los recursos asignados para el cumplimiento de su misión, como un instrumento del desarrollo social.

Para llegar a obtener una relación directa, se hizo énfasis en la evaluación en qué tanto se cumplen las metas y cómo se distribuyeron y ejecutaron los recursos, el mismo que arroja un 43% de cumplimiento en cuanto a metas financieras. A partir de esta relación, se hace necesario evaluar la calidad de los resultados obtenidos. Son las personas, los grupos, la comunidad receptora, los beneficiarios, técnicos, asesores y directivos del proyecto, quienes opinan, valoran y evalúan en qué tanto y con qué calidad se modificaron las variables relevantes, entendidas éstas como las que apuntan al cumplimiento de las metas, es decir, al cumplimiento de la petición de la población en las jornadas del Plan de Desarrollo y el Documento respectivo: el Plan de Desarrollo Concertado del Distrito de Cabanillas, San Román-Puno para el periodo 2007-2017.

2.8 CONCLUSIONES

1. Caracterizando la problemática socioeconómica del distrito Cabanillas, encontramos que para un espacio geográfico no muy densamente poblado (5 habitantes por KM²) se tiene PEA del 58.82% principalmente agrícola; la cobertura de los servicios de salud y educación están coberturados hasta al 30% en promedio; los servicios de agua y electricidad alcanzan una cobertura estimada en 55%. Sin embargo el gobierno municipal del distrito apenas cuenta con dos millones por año para gestionar el desarrollo local.

2. Realizando el análisis estratégico mediante el diagnostico FODA; se ha identificado mejor calidad de fortalezas; los recurso naturales, ubicación estratégica en la red vial Juliaca – Arequipa, mejores capacidades productivas. Identificándose también muy buenas oportunidades para ser aprovechadas utilizando las fortalezas principales.

En cuanto al análisis del entorno identificamos que las debilidades pueden ser mejoradas para aprovechar oportunidades; así como se advierte que mejorando la debilidades se reducen las amenazas.

3. El programa de inversiones seleccionado contempla 4 ejes de desarrollo (social, económico, institucional y medioambiental), desagregado así por ejes temáticos:

SOCIAL.- Educación, cultura y recreación; salud, electrificación.

ECONOMICO.- Artesanía, agropecuario, turismo, transportes-comunicaciones y pesquería.

INSTITUCIONAL.- Fortalecimiento de la infraestructura urbana.

MEDIOAMBIENTE.- Saneamiento, desarrollo sostenible y fenómenos naturales.

Contienen 30 proyectos para el social, 42 corresponden al económico, 9 pertenecen al institucional, 15 proyectos son del medioambiente. Totalizando 96 proyectos identificados para el horizonte del plan.

4. El documento elaborado “Plan de desarrollo concertado del distrito de Cabanillas – Deustua 2007 – 2017” constituye el principal instrumento técnico para la gestión del desarrollo local distrital; debido a que fue diseñado y construido sobre la base de estrategias de desarrollo, identificándose el programa de inversiones como resultado del análisis FODA. Su utilidad como instrumento que guía las acciones de la autoridad edil, ha quedado demostrada por que desde que se formulo el PDC se han elaborado, aprobado, viabilizados y ejecutados 27 PIPs, en contraposición a lo ocurrido en la gestión anterior que solo se tuvo un proyecto ejecutado.

2.9 RECOMENDACIONES

1. Debido al escaso monto de asignación para el presupuesto anual de la municipalidad, se sugiere gestionar el financiamiento por otras fuentes como los fondos concursables, fondos directos del gobierno central y de cooperación internacional; dado que Cabanillas está considerado en el mapa de pobreza.
2. Para el propósito de utilizar adecuadamente el plan es recomendable que el responsable del pliego (Alcalde distrital), internalice la importancia del PDC como herramienta de gestión y que la oficina de planificación – presupuesto realice su función de planificación y no considere la inversión pública como ejecución de gasto únicamente.
3. Las instancias de participación ciudadana como el comité de vigilancia para el presupuesto participativo y el concejo de coordinación local, deben cumplir eficientemente sus funciones para el cual fueron delegados.

2.10 BIBLIOGRAFÍA

- ALVARADO, J. (2006). *Manual de presupuesto del sector público*. Lima, Perú: CIAT.
- APAZA, E. (2007). *Plan estratégico de desarrollo del distrito de Acora Región Puno*. Periodo 2001 – 2012. Puno.
- CEPLAN. (2014). *Directiva General del proceso de planeamiento estratégico*. Lima, Perú.
- CEPLAN, PROGOBERNABILIDAD, CANADA. (2016). *GUIA METODOLOGICA - FASE DE ANALISIS PROSPECTIVO*. Obtenido de WWW.CEPLAN.GOB.PE
- CHURA, W. (2007). *Análisis del Plan operativo de la municipalidad provincial del Collao llave 2005 – 2006*. Informe de suficiencia profesional FIE-UNA, Puno.
- CODES. (2003). *Plan estratégico de desarrollo de la Provincia de Grau al 2013*. Lima.
- CRISTOBAL J, ARMIJO M. (2005). *INDICADORES DE DESEMPEÑO* (Vol. 45). (ILPES, Ed.) Santiago, Chile: Instituto Latinoamericano y del Caribe de Planificación Económica.
- DIES. (2001). *Guía operativa para la formulación participativa de planes de desarrollo distrital*. Viceministerio de desarrollo regional. Lima, Perú.
- KOLMAN B. BUSBY R. SHARON R. (1997). *Estructuras de Matemática Discreta para la computación*, Mexico: Pearson Education.
- MENDOZA, F. (2009). *Determinar un sistema de indicadores de seguimiento de planes estratégicos de los gobiernos locales en la Provincia de Puno 2007*. Puno, Perú.
- MENDOZA, S. (2001). *Planeamiento estratégico del desarrollo local*. Lima.
- PRODES. (2006). *Planeamiento concertado e institucional*. Lima.
- TRIVEÑO, J. (2006). *Plan estratégico de Apurímac. Periodo 2000 – 2010* - Informe de trabajo profesional. Puno, Perú.
- ZAGA P. y CASTILLO I. (2004). *Esbozo monográfico de Cabanillas*. Juliaca, Perú.

ANEXOS

ANEXO 1

BANCO DE PROYECTOS

Código Unico/SNIP	NOMBRE DEL PIP	Monto Viabilidad
4490	MEJORAMIENTO DE LOS SERVICIOS EDUCATIVOS DE LA ESCUELA DE EDUCACION PRIMARIA N° 70566 DEL CENTRO POBLADO DE QUITA CABANILLAS	68,360.00
51645	AMPLIACION DE AGUA POTABLE Y MEJORAMIENTO DEL SISTEMA DE ALCANTARILLADO DEL, DISTRITO DE CABANILLAS - SAN ROMAN - PUNO	1,125,710.00
104300	MEJORAMIENTO DE LA CARRETERA DV.CARACARA - LAMPA - CABANILLA - CABANILLAS	71,868,680.00
106292	CONSTRUCCION Y EQUIPAMIENTO DE INFRAESTRUCTURA EDUCATIVA DEL CETPRO CABANILLAS, DISTRITO DE CABANILLAS - SAN ROMAN - PUNO	667,200.00
136189	AMPLIACION Y MEJORAMIENTO DE INFRAESTRUCTURA EDUCATIVA EN LA IEP N° 70543 DEL DISTRITO DE CABANILLAS - SAN ROMÁN - PUNO	1,005,100.00
140917	MEJORAMIENTO Y AMPLIACION DEL SISTEMA DE RIEGO SECTOR ACHACUNI Y ACCOCHUPA DE LA COMUNIDAD DE HUATAQUITA - CABANILLAS, DISTRITO DE CABANILLAS - SAN ROMAN - PUNO	147,596.00
142554	MEJORAMIENTO DEL SERVICIO EDUCATIVO MEDIANTE LA IMPLEMENTACION DE EQUIPOS AUDIOVISUALES EN EL, DISTRITO DE CABANILLAS - SAN ROMAN - PUNO	373,990.00
156988	AMPLIACION DEL SISTEMA DE DESAGUE EN LA URBANIZACION LA QUINTA Y BARRIO ALBORADA , DISTRITO DE CABANILLAS - SAN ROMAN - PUNO	178,249.24
161106	AMPLIACION Y MEJORAMIENTO DE INFRAESTRUCTURA EDUCATIVA EN LA I.E.S. AGROPECUARIO TINCOPALCA CABANILLAS, DISTRITO DE CABANILLAS - SAN ROMAN - PUNO	911,423.96
159735	CONSTRUCCION DE SALON DE USOS MULTIPLES PARA EL FORTALECIMIENTO DE CAPACIDADES EN LA LOCALIDAD DE HUATAQUITA, DISTRITO DE CABANILLAS - SAN ROMAN - PUNO	245,594.79
162707	MEJORAMIENTO DE INFRAESTRUCTURA VIAL DE LOS JIRONES DANIEL CÁSTILLA, CUZCO, CABANA, MARIANO H.CORNEJO DE CABANILLAS, DISTRITO DE CABANILLAS - SAN ROMAN - PUNO	299,159.71
164042	CONSTRUCCION DE LETRINAS SANITARIAS EN TAYA TAYA, HUANCANE CHICO, LARIPATA, GUANUYO Y QUINSACHATA, DISTRITO DE CABANILLAS - SAN ROMAN - PUNO	61,100.00
164259	MEJORAMIENTO Y REHABILITACIÓN DE LA CARRETERA SANTA LUCIA, ALTO TOROYA (TRAMO COMPUERTA, QUINSACHATA, TINCOPALCA, ALTO TOROYA) DEL DISTRITO DE CABANILLAS, PROVINCIA DE SAN ROMAN - PUNO	2,495,020.00
165884	MEJORAMIENTO DE INFRAESTRUCTURA EDUCATIVA EN LA I.E.P. N° 70701 DE TAYATAYA DEL, DISTRITO DE CABANILLAS - SAN ROMAN - PUNO	217,313.00
165864	INSTALACION DE PARARRAYOS EN LAS COMUNIDADES DE HUATAQUITA, LARIPATA, TAYATAYA Y TINCOPALCA EN CABANILLAS , DISTRITO DE CABANILLAS - SAN ROMAN - PUNO	646,240.00
169536	CONSTRUCCIÓN DEL SISTEMA DE AGUA POTABLE Y SANEAMIENTO BÁSICO DE LA COMUNIDAD DE TOROYA, DISTRITO DE CABANILLAS, PROVINCIA SAN ROMÁN, DEPARTAMENTO DE PUNO	444,294.00
169805	CONSTRUCCIÓN DEL SISTEMA DE AGUA POTABLE Y SANEAMIENTO BÁSICO DE LA LOCALIDAD DE TAYATAYA- DISTRITO DE CABANILLAS - PROVINCIA DE SAN ROMÁN - DEPARTAMENTO PUNO	669,988.00

Código Unico/SNIP	NOMBRE DEL PIP	Monto Viabilidad
171342	CONSTRUCCION DE LETRINAS SANITARIAS EN LARIPATA ANGOSTURA, TAMBO BLANCO, TOLAR, SILLUTA, HUATAPAMPA, ASIRUNI, COALLACA Y ALTO QUINSACHATA EN CABANILLAS. DISTRITO DE CABANILLAS - SAN ROMAN - PUNO	475,008.00
170161	CONSTRUCCION DEL SISTEMA DE AGUA POTABLE Y SANEAMIENTO BASICO EN EL CENTRO POBLADO DE TINCOPALCA, DISTRITO CABANILLAS, PROVINCIA SAN ROMAN, DEPARTAMENTO DE PUNO	706,298.00
173462	AMPLIACION Y CONCLUSION DE INFRAESTRUCTURA DE USOS MULTIPLES PARA EL FORTALECIMIENTO DE CAPACIDADES PRODUCTIVAS Y SOCIALES EN LA COMUNIDAD DE HUATAQUITA, DISTRITO DE CABANILLAS - SAN ROMAN - PUNO	273,615.00
178292	CONSTRUCCION Y AMPLIACION DE CERCO PERIMETRICO DEL CEMENTERIO CENTRAL, DISTRITO DE CABANILLAS - SAN ROMAN - PUNO	299,999.07
181829	CONSTRUCCION DE PISTAS Y VEREDAS EN LOS JIRONES NESTOR CACERES, PIEROLA, SUCRE, AREQUIPA, CABANA Y DANIEL CASTILLO, DISTRITO DE CABANILLAS - SAN ROMAN - PUNO	340,711.91
187892	MEJORAMIENTO DE INFRAESTRUCTURA EDUCATIVA MEDIANTE LA CONSTRUCCION DE CERCO PERIMETRICO EN LA I.E.S. AGROPECUARIA HUATAQUITA, DISTRITO DE CABANILLAS - SAN ROMAN - PUNO	229,447.00
192565	INSTALACION DEL SISTEMA DE AGUA POTABLE EN EL SECTOR SILLUTA Y ANEXOS, DISTRITO DE CABANILLAS - SAN ROMAN - PUNO	969,756.00
191785	MEJORAMIENTO Y AMPLIACION DEL SISTEMA DE AGUA POTABLE Y ALCANTARILLADO DEL BARRIO LA QUINTA Y RINCONADA, DISTRITO DE CABANILLAS - SAN ROMAN - PUNO	639,696.00
193873	REHABILITACION Y MEJORAMIENTO DE CAMINOS VECINALES EN LOS TRAMOS: TAYA TAYA - VIZCACHANI, CHILLO - ZURANI - QUITA Y CHILLO - LUMBAYA, DISTRITO DE CABANILLAS - SAN ROMAN - PUNO	245,650.96
194891	REHABILITACION Y MEJORAMIENTO DE CAMINOS VECINALES EN LOS TRAMOS: COMPUERTA SARACOCHA - AZIRUNI Y DESVIO PUNO - PASTO GRANDE, DISTRITO DE CABANILLAS - SAN ROMAN - PUNO	295,622.00
196436	MEJORAMIENTO Y AMPLIACION DEL SISTEMA DE RIEGO EN EL SECTOR JUCUYANI DE LA C.C. HUATAQUITA, DISTRITO DE CABANILLAS - SAN ROMAN - PUNO	357,390.88
196409	INSTALACION DEL SISTEMA DE AGUA POTABLE Y SANEAMIENTO BASICO EN LOS SECTORES AYCHUYO, COLPPA Y CHILLIHUANI DE LA C.C. DE TAYA TAYA, DISTRITO DE CABANILLAS - SAN ROMAN - PUNO	804,221.00
194951	INSTALACION DE LETRINAS SANITARIAS EN LA ZONA ALTA DE CABANILLAS, SECTORES CHACANI Y ALTO TOROYA, DISTRITO DE CABANILLAS - SAN ROMAN - PUNO	246,912.07
207158	MEJORAMIENTO DE INFRAESTRUCTURA EDUCATIVA A TRAVES DE LA CONSTRUCCION DE CERCO PERIMETRICO EN LA I.E.P. 70566 QUITA, DISTRITO DE CABANILLAS - SAN ROMAN - PUNO	267,750.64
207485	CONSTRUCCION DE INFRAESTRUCTURA VIAL EN LA AV. JOSE GALVES, JR VILQUE Y NESTOR CACERES DE LA LOCALIDAD DE DEUSTUA, DISTRITO DE CABANILLAS - SAN ROMAN - PUNO	619,515.60
209668	AMPLIACION DE INFRAESTRUCTURA DEL PALACIO MUNICIPAL DE CABANILLAS, DISTRITO DE CABANILLAS - SAN ROMAN - PUNO	509,544.00

Código Unico/SNIP	NOMBRE DEL PIP	Monto Viabilidad
213645	CREACION DE LOSA DEPORTIVA EN LA INSTITUCION EDUCATIVA PRIMARIA 70534, INSTITUCION EDUCATIVA SECUNDARIA DE HUATAQUITA Y COMUNIDAD CAMPESINA DE TAYAYA DEL, DISTRITO DE CABANILLAS - SAN ROMAN - PUNO	192,217.40
226553	SISTEMA ELECTRICO RURAL CABANA CABANILLAS IV ETAPA	13,350,092.00
228851	MEJORAMIENTO DEL PROGRAMA NUTRICIÓN Y SALUD DEL BINOMIO MADRE - NIÑO EN LOS DISTRITOS DE CABANA, CABANILLAS, CARACOTO Y JULIACA, PROVINCIA DE SAN ROMAN - PUNO	2,370,306.00
232342	CREACION SALON DE USOS MULTIPLES PARA EL FORTALECIMIENTO DE CAPACIDADES PRODUCTIVAS Y SOCIALES EN EL BARRIO LA QUINTA DE LA LOCALIDAD DEUSTUA, DISTRITO DE CABANILLAS - SAN ROMAN - PUNO	385,965.00
226084	MEJORAMIENTO Y AMPLIACION DE LOS SERVICIOS EDUCATIVOS DE LA INSTITUCION EDUCATIVA PRIMARIA N 70543, DISTRITO DE CABANILLAS - SAN ROMAN - PUNO	3,209,672.00
236485	CONSTRUCCION DE PUENTE COLGANTE EN EL CENTRO POBLADO DE TINCOPALCA, DISTRITO DE CABANILLAS - SAN ROMAN - PUNO	225,399.36
238964	CREACION DE LOSA DEPORTIVA EN LA INSTITUCION EDUCATIVA SECUNDARIA CABANILLAS - DEUSTUA, DISTRITO DE CABANILLAS - SAN ROMAN - PUNO	151,293.00
240814	MEJORAMIENTO DE LA PLAZA DE ARMAS DE LA LOCALIDAD DE DEUSTUA, DISTRITO DE CABANILLAS - SAN ROMAN - PUNO	892,896.34
241208	MEJORAMIENTO DE INFRAESTRUCTURA VIAL EN EL BARRIO LA ALBORADA DE LA LOCALIDAD DEUSTUA, DISTRITO DE CABANILLAS - SAN ROMAN - PUNO	299,995.92
248356	MEJORAMIENTO DE LA CAPACIDAD RESOLUTIVA DEL CENTRO DE SALUD I-4 CABANILLAS, DISTRITO DE CABANILLAS - SAN ROMAN - PUNO	4,341,524.00
250090	MEJORAMIENTO DE INFRAESTRUCTURA EDUCATIVA EN LA I.E.P. N° 70667 ASIRUNI, DISTRITO DE CABANILLAS - SAN ROMAN - PUNO	298,381.00
250343	CONSTRUCCION DE INFRAESTRUCTURA PEATONAL Y DRENAJE DE AGUAS PLUVIALES EN EL BARRIO LA RINCONADA DE LA LOCALIDAD DEUSTUA, DISTRITO DE CABANILLAS - SAN ROMAN - PUNO	975,697.00
255560	MEJORAMIENTO DEL SERVICIO DE APOYO AL DESARROLLO PRODUCTIVO DEL GANADO VACUNO EN LA ZONA RURAL, DISTRITO DE CABANILLAS - SAN ROMAN - PUNO	757,432.63
263444	MEJORAMIENTO DEL CAMINO VECINAL ALTO TOROYA - TOROYA DEL CENTRO POBLADO TINCOPALCA, DISTRITO DE CABANILLAS, PROVINCIA DE SAN ROMAN - PUNO	612,085.57
271493	MEJORAMIENTO DE LOS SERVICIOS DE ATENCION INTEGRAL CUNA MAS PARA NIÑAS Y NIÑOS MENORES DE 36 MESES DE EDAD BARRIO LA QUINTA, DISTRITO DE CABANILLAS - SAN ROMAN - PUNO	1,098,317.19
278613	CREACION DE CANCHA DEPORTIVA CON GRASS SINTETICO EN LA COMUNIDAD CAMPESINA DE HUATAQUITA, DISTRITO DE CABANILLAS - SAN ROMAN - PUNO	596,456.61
176707	MEJORAMIENTO DE LOS SERVICIOS EDUCATIVOS PRIMARIOS DE LA IEP N 70685 TINCOPALCA, DISTRITO DE CABANILLAS - SAN ROMAN - PUNO	

Código Unico/SNIP	NOMBRE DEL PIP	Monto Viabilidad
		226,647.85
290933	MEJORAMIENTO DEL ESTADIO MUNICIPAL CON GRAMADO SINTETICO DE LA LOCALIDAD DE DEUSTUA, DISTRITO DE CABANILLAS - SAN ROMAN - PUNO	922,479.33
290907	INSTALACION DE MALLAS RASCHELL EN LAS INSTITUCIONES EDUCATIVAS DEL , DISTRITO DE CABANILLAS - SAN ROMAN - PUNO	506,331.06
293121	MEJORAMIENTO DE LA ACCESIBILIDAD AL SERVICIO DE APOYO CON INVERNADEROS EN LAS INSTITUCIONES EDUCATIVAS DEL, DISTRITO DE CABANILLAS - SAN ROMAN - PUNO	75,325.97
299001	INSTALACION DE CAMPO DEPORTIVO CON GRASS SINTETICO EN EL CENTRO POBLADO DE TINCOPALCA, DISTRITO DE CABANILLAS - SAN ROMAN - PUNO	569,520.86
302842	INSTALACION DEL SERVICIO EDUCATIVO DEL NIVEL INICIAL ESCOLARIZADO CICLO II EN LA I.E. N 941 DEL CENTRO POBLADO DE TINCOPALCA, DISTRITO CABANILLAS, PROVINCIA DE SAN ROMAN - DEPARTAMENTO PUNO.	1,002,383.38
304567	MEJORAMIENTO DEL SERVICIO DE AGUA PARA SISTEMA DE RIEGO EN LOS ANEXOS DE LA COMUNIDAD HUATAQUITA, DISTRITO DE CABANILLAS - SAN ROMAN - PUNO	179,939.80
304731	MEJORAMIENTO DE LA INFRAESTRUCTURA COMPLEMENTARIA DEL PUESTO DE SALUD EN LA COMUNIDAD HUATAQUITA, DISTRITO DE CABANILLAS - SAN ROMAN - PUNO	112,470.31
2257169	MEJORAMIENTO DE LA TRANSITABILIDAD VEHICULAR Y PEATONAL DEL JR. ARICA Y JR. TACNA DE LA LOCALIDAD DE DEUSTUA, DISTRITO DE CABANILLAS - SAN ROMAN - PUNO	365,993.28
2272118	MEJORAMIENTO DE LA COMPETITIVIDAD EN LA CRIANZA DE VACUNOS LECHEROS EN EL, DISTRITO DE CABANILLAS - SAN ROMAN - PUNO	1,418,591.00
2274195	AMPLIACION Y MEJORAMIENTO DEL SISTEMA DE AGUA POTABLE Y ALCANTARILLADO DE LA ZONA URBANA, DE LA LOCALIDAD DE DEUSTUA, DISTRITO DE CABANILLAS - SAN ROMAN - PUNO	9,984,147.00
2281882	MEJORAMIENTO DE LA PRODUCTIVIDAD ALPAQUERA EN CABANILLAS, DISTRITO DE CABANILLAS - SAN ROMAN - PUNO	1,856,866.00
2281414	MEJORAMIENTO DE LAS CAPACIDADES PARA LA PRESTACION DE SERVICIOS DE APOYO A LA CADENA PRODUCTIVA DEL CUY EN CABANILLAS, DISTRITO DE CABANILLAS - SAN ROMAN - PUNO	525,091.52
2287216	MEJORAMIENTO DE LAS CAPACIDADES TECNOLOGICAS Y DE ACCESO A LA INFORMACION EN CABANILLAS, DISTRITO DE CABANILLAS - SAN ROMAN - PUNO	81,307.00
2285575	MEJORAMIENTO DEL SERVICIO DE RECREACION EN EL COMPLEJO DEPORTIVO DEL BARRIO NUEVA ALBORADA DEL, DISTRITO DE CABANILLAS - SAN ROMAN - PUNO	532,772.59
2286769	MEJORAMIENTO DE LOS SERVICIOS DE EDUCACIÓN PRIMARIA EN LA INSTITUCIÓN EDUCATIVA N 70685 DE LA LOCALIDAD DE TINCOPALCA DEL, DISTRITO DE CABANILLAS - SAN ROMAN - PUNO	1,372,060.00

Código Unico/SNIP	NOMBRE DEL PIP	Monto Viabilidad
2283250	MEJORAMIENTO DE LOS SERVICIOS DE INFORMACION Y REGULACION PARA EL ORDENAMIENTO TERRITORIAL DEL, DISTRITO DE CABANILLAS - SAN ROMAN - PUNO	593,898.06
2290665	RECUPERACIÓN DE LOS SERVICIOS ECOSISTÉMICOS EN LA CUENCA HIDROGRÁFICA DEL RIO CABANILLAS AFECTADA POR LOS PASIVOS AMBIENTALES MINEROS DE LA EX UNIDAD MINERA LAMPA MINING, DISTRITO DE CABANILLAS, PROVINCIA DE SAN ROMÁN, DEPARTAMENTO DE PUNO	3,274,379.00
2294194	MEJORAMIENTO DEL SERVICIO DE TRANSITABILIDAD EN EL TRAMO SANTO TOMAS – HUAYRAMOSER DE LA COMUNIDAD DE TAYATAYA DEL, DISTRITO DE CABANILLAS - SAN ROMAN - PUNO	552,998.17
2294266	MEJORAMIENTO DE LA TRANSITABILIDAD EN EL TRAMO TAYATAYA – HUAYLLACANGCHA – TRAPICHE – YURAC CANCHA - DE LA COMUNIDAD DE TAYATAYA DEL, DISTRITO DE CABANILLAS - SAN ROMAN - PUNO	538,997.95
2294755	MEJORAMIENTO DE SERVICIOS DE RECREACION EN EL COMPLEJO MIRADOR EN LA LOCALIDAD DE DEUSTUA DEL, DISTRITO DE CABANILLAS - SAN ROMAN - PUNO	362,713.36
2295224	MEJORAMIENTO DE LA TRANSITABILIDAD EN EL TRAMO HUANCANE CHICO-HUNTAÑA DE LA COMUNIDAD DE TAYATAYA DEL , DISTRITO DE CABANILLAS - SAN ROMAN - PUNO	264,587.31
2294773	MEJORAMIENTO DEL SERVICIO DE LA TRANSITABILIDAD EN EL TRAMO CHILLO – PUMITE – HUERTAS – CAHUARANI - QUITA, DE LA COMUNIDAD DE HUATAQUITA DEL, DISTRITO DE CABANILLAS - SAN ROMAN - PUNO	333,288.90
2296683	MEJORAMIENTO DE LA TRANSITABILIDAD VEHICULAR Y PEATONAL EN LOS JIRONES CLAVELES Y GIRASOLES DE LA LOCALIDAD DE DEUSTUA DEL, DISTRITO DE CABANILLAS - SAN ROMAN - PUNO	1,008,926.04
2306713	MEJORAMIENTO DEL SERVICIO DE SEGURIDAD CIUDADANA EN EL, DISTRITO DE CABANILLAS - SAN ROMAN - PUNO	3,401,882.00
2316087	MEJORAMIENTO Y AMPLIACIÓN DEL SERVICIO DE AGUA POTABLE Y SANEAMIENTO RURAL EN EL SECTOR PUMITE JUCUYANI DE LA COMUNIDAD DE HUATAQUITA, DISTRITO DE CABANILLAS - SAN ROMAN - PUNO	1,817,065.00
2317160	MEJORAMIENTO Y AMPLIACIÓN DEL SERVICIO DE AGUA POTABLE Y SANEAMIENTO RURAL EN EL SECTOR QUITA DE LA COMUNIDAD DE HUATAQUITA, DISTRITO DE CABANILLAS - SAN ROMAN - PUNO	2,553,282.00
2317220	MEJORAMIENTO Y AMPLIACIÓN DEL SERVICIO DE AGUA POTABLE Y SANEAMIENTO RURAL EN EL SECTOR CAHUARANI DE LA COMUNIDAD DE HUATAQUITA,, DISTRITO DE CABANILLAS - SAN ROMAN - PUNO	2,274,756.00
2319418	MEJORAMIENTO DEL SERVICIO DE LA TRANSITABILIDAD EN EL TRAMO R48 EMP. PU-122 JUCUYANE PUMITE EN LA COMUNIDAD DE HUATAQUITA, DISTRITO DE CABANILLAS - SAN ROMAN - PUNO	283,546.27
2321060	MEJORAMIENTO DE SERVICIOS FUNERARIOS DEL CEMENTERIO CUPE. EN EL SECTOR DE CUPE DE LA COMUNIDAD DE HUATAQUITA, DISTRITO DE CABANILLAS - SAN ROMAN - PUNO	427,088.49
2321050	MEJORAMIENTO DE SERVICIOS FUNERARIOS DEL CEMENTERIO SANTA ANA, EN EL SECTOR DE CAHUARANI DE LA COMUNIDAD DE HUATAQUITA, DISTRITO DE CABANILLAS - SAN ROMAN - PUNO	408,097.84

Código Unico/SNIP	NOMBRE DEL PIP	Monto Viabilidad
2321910	MEJORAMIENTO DE LOS SERVICIOS DE GESTION DE LA INVERSION PUBLICA DE LA MUNICIPALIDAD DEL DISTRITO DE CABANILLAS - SAN ROMAN - PUNO	805,928.90
2325084	MEJORAMIENTO DEL SERVICIO DE INTERNET EN I.I.EE. ESTABLECIMIENTOS DE SALUD Y DEPENDENCIAS POLICIALES, DISTRITO DE CABANILLAS - SAN ROMAN - PUNO	158,500.00
2325962	MEJORAMIENTO DE LOS SERVICIOS COMPLEMENTARIOS DE LA I.E.S. CABANILLAS, DISTRITO DE CABANILLAS - SAN ROMAN - PUNO	148,234.65
		35,196,763.67

Código Unico/SNIP	Funcion	Sector/Evaluadora	Fecha		Con F15	Con F14	Monto F15	Monto F16
			Registro					
4490	EDUCACION Y CULTURA	GOBIERNOS REGIONALES	26/12/2002		NO	NO	-	
51645	SALUD Y SANEAMIENTO	GOBIERNOS LOCALES	02/06/2007		SI	SI	1,125,710.00	
104300	TRANSPORTE	GOBIERNOS REGIONALES	10/11/2008		SI	NO	25,506,534.95	12,355.90
106292	EDUCACION Y CULTURA	GOBIERNOS LOCALES	01/12/2008		NO	NO	-	
136189	EDUCACIÓN	GOBIERNOS LOCALES	12/11/2009		NO	SI	-	
140917	AGROPECUARIA	GOBIERNOS LOCALES	18/12/2009		NO	NO	-	
142554	PLANEAMIENTO, GESTIÓN Y RESERVA DE CONTINGENCIA	GOBIERNOS LOCALES	11/01/2010		NO	NO	-	
156988	SANEAMIENTO	GOBIERNOS LOCALES	21/06/2010		NO	NO	-	
161106	EDUCACIÓN	GOBIERNOS LOCALES	11/08/2010		NO	NO	-	
159735	PROTECCIÓN SOCIAL	GOBIERNOS LOCALES	19/08/2010		NO	SI	-	
162707	TRANSPORTE	GOBIERNOS LOCALES	29/08/2010		NO	NO	-	
164042	SANEAMIENTO	GOBIERNOS LOCALES	14/09/2010		NO	NO	-	
164259	TRANSPORTE	GOBIERNOS LOCALES	16/09/2010		NO	NO	-	
165884	EDUCACIÓN	GOBIERNOS LOCALES	13/10/2010		SI	NO	229,898.00	229,898.00
165864	AMBIENTE	GOBIERNOS LOCALES	01/11/2010		NO	NO	-	
169536	SANEAMIENTO	VIVIENDA, CONSTRUCCION Y SANEAMIENTO	25/11/2010		SI	NO	441,275.63	
169805	SANEAMIENTO	VIVIENDA, CONSTRUCCION Y SANEAMIENTO	30/11/2010		SI	NO	708,926.96	708,926.96

Código Unico/SNIP	Funcion	SectorEvaluadora	Fecha		Con F15	Con F14	Monto F15	Monto F16
			Registro					
171342	SANEAMIENTO	GOBIERNOS LOCALES	15/12/2010		NO	NO	-	
170161	SANEAMIENTO	VIVIENDA, CONSTRUCCION Y SANEAMIENTO	17/12/2010		SI	NO	769,184.67	769,184.67
173462	PROTECCION SOCIAL	GOBIERNOS LOCALES	08/02/2011		NO	NO	-	
178292	VIVIENDA Y DESARROLLO URBANO	GOBIERNOS LOCALES	04/05/2011		NO	NO	-	417,12
181829	TRANSPORTE	GOBIERNOS LOCALES	14/06/2011		SI	NO	340,152.70	
187892	EDUCACION	GOBIERNOS LOCALES	06/09/2011		SI	NO	240,058.21	240,058.21
192565	SANEAMIENTO	GOBIERNOS LOCALES	26/10/2011		NO	NO	-	
191785	SANEAMIENTO	GOBIERNOS LOCALES	26/10/2011		NO	NO	-	
193873	TRANSPORTE	GOBIERNOS LOCALES	10/11/2011		NO	NO	-	
194891	TRANSPORTE	GOBIERNOS LOCALES	18/11/2011		NO	NO	-	
196436	AGROPECUARIA	GOBIERNOS LOCALES	01/12/2011		SI	NO	372,286.84	367,694
196409	SANEAMIENTO	GOBIERNOS LOCALES	01/12/2011		SI	NO	629,980.00	629,980.00
194951	SANEAMIENTO	GOBIERNOS LOCALES	02/12/2011		NO	NO	-	
207158	EDUCACION	GOBIERNOS LOCALES	10/03/2012		SI	NO	278,138.56	278,138.56
207485	TRANSPORTE	GOBIERNOS LOCALES	12/03/2012		SI	NO	600,953.12	607,953.12
209668	PLANEAMIENTO, GESTION Y RESERVA DE CONTINGENCIA	GOBIERNOS LOCALES	14/04/2012		SI	NO	509,544.00	713,094
213645	CULTURA Y DEPORTE	GOBIERNOS LOCALES	02/05/2012		SI	NO	193,232.05	193,232.05

Código Unico/SNIP	Funcion	SectorEvaluadora	Fecha		Con F14	Con F15	Monto F15	Monto F16
			Registro	Con F14				
226553	ENERGIA	ECONOMIA Y FINANZAS	02/08/2012	NO	SI	12,504,142.00		
228851	PROTECCIÓN SOCIAL	GOBIERNOS LOCALES	14/08/2012	NO	SI	2,370,019.62		
232342	PROTECCIÓN SOCIAL	GOBIERNOS LOCALES	13/09/2012	NO	NO	-		
226084	EDUCACIÓN	GOBIERNOS LOCALES	17/09/2012	NO	SI	4,131,706.26	3,964.52	
236485	TRANSPORTE	GOBIERNOS LOCALES	18/10/2012	NO	NO	-		
238964	CULTURA Y DEPORTE	GOBIERNOS LOCALES	08/11/2012	SI	NO	-		
240814	VIVIENDA Y DESARROLLO URBANO	GOBIERNOS LOCALES	20/11/2012	NO	SI	874,024.27		
241208	TRANSPORTE	GOBIERNOS LOCALES	21/11/2012	NO	NO	-		
248356	SALUD	GOBIERNOS LOCALES	15/01/2013	NO	NO	-		
250090	EDUCACIÓN	GOBIERNOS LOCALES	08/02/2013	SI	NO	297,181.08		
250343	TRANSPORTE	GOBIERNOS LOCALES	16/02/2013	NO	SI	899,882.15		
255560	PLANEAMIENTO, GESTIÓN Y RESERVA DE CONTINGENCIA	GOBIERNOS LOCALES	06/04/2013	NO	NO	-		
263444	TRANSPORTE	GOBIERNOS LOCALES	10/06/2013	NO	SI	511,804.96		
271493	PROTECCIÓN SOCIAL	GOBIERNOS LOCALES	27/08/2013	SI	SI	1,177,350.00	1,177.35	
278613	CULTURA Y DEPORTE	GOBIERNOS LOCALES	05/11/2013	NO	SI	526,824.15	527.74	
176707	EDUCACIÓN	GOBIERNOS LOCALES	26/03/2014	SI	SI	220,000.00	225.00	
290933	CULTURA Y DEPORTE	GOBIERNOS LOCALES	26/03/2014	NO	SI	899,705.95	1,010.79	
290907	EDUCACIÓN	GOBIERNOS LOCALES	10/04/2014	NO	SI	432,393.00	436.89	
293121	AMBIENTE	GOBIERNOS LOCALES	06/05/2014	NO	SI	83,915.17	83.91	

Código Unico/SNIP	Funcion	SectorEvaluadora	Fecha		Con F15	Con F14	Monto F15	Monto F16
			Registro					
299001	CULTURA Y DEPORTE	GOBIERNOS LOCALES	04/07/2014		SI	NO	550,989.63	553,990
302842	EDUCACIÓN	GOBIERNOS REGIONALES	27/08/2014		NO	NO	-	
304567	AGROPECUARIA	GOBIERNOS LOCALES	23/09/2014		NO	NO	-	
304731	SALUD	GOBIERNOS LOCALES	24/09/2014		SI	SI	106,702.24	106,702
2257169	TRANSPORTE	GOBIERNOS LOCALES	04/03/2015		SI	NO	382,587.08	484,050
2272118	PLANEAMIENTO, GESTIÓN Y RESERVA DE CONTINGENCIA	GOBIERNOS LOCALES	13/05/2015		SI	NO	1,398,679.70	
2274195	SANEAMIENTO	GOBIERNOS LOCALES	14/05/2015		NO	NO	-	
2281882	PLANEAMIENTO, GESTIÓN Y RESERVA DE CONTINGENCIA	GOBIERNOS LOCALES	18/06/2015		SI	NO	1,115,472.95	
2281414	PLANEAMIENTO, GESTIÓN Y RESERVA DE CONTINGENCIA	GOBIERNOS LOCALES	18/06/2015		NO	NO	-	
2287216	PLANEAMIENTO, GESTIÓN Y RESERVA DE CONTINGENCIA	GOBIERNOS LOCALES	23/07/2015		NO	NO	-	40,000
2285575	CULTURA Y DEPORTE	GOBIERNOS LOCALES	03/08/2015		SI	NO	-	
2286759	EDUCACIÓN	GOBIERNOS LOCALES	05/08/2015		SI	NO	-	
2283250	PLANEAMIENTO, GESTIÓN Y RESERVA DE CONTINGENCIA	GOBIERNOS LOCALES	05/08/2015		SI	NO	599,174.98	599,174
2290665	AMBIENTE	ENERGIA Y MINAS	27/08/2015		NO	NO	-	
2294194	TRANSPORTE	GOBIERNOS LOCALES	05/10/2015		NO	NO	-	
2294266	TRANSPORTE	GOBIERNOS LOCALES	05/10/2015		NO	NO	-	

Código Unico/SNIP	Funcion	SectorEvaluadora	Fecha		Con F15	Con F14	Monto F15	Monto F16
			Registro					
2294755	CULTURA Y DEPORTE	GOBIERNOS LOCALES	08/10/2015		SI	NO	187,511.54	273,124
2295224	TRANSPORTE	GOBIERNOS LOCALES	19/10/2015		NO	NO	-	
2294773	TRANSPORTE	GOBIERNOS LOCALES	20/10/2015		SI	NO	349,298.15	429,815
2296683	TRANSPORTE	GOBIERNOS LOCALES	12/11/2015		NO	NO	-	
2306713	ORDEN PÚBLICO Y SEGURIDAD	GOBIERNOS LOCALES	31/12/2015		NO	NO	-	
2316087	SANEAMIENTO	GOBIERNOS LOCALES	06/04/2016		NO	NO	-	
2317160	SANEAMIENTO	GOBIERNOS LOCALES	07/04/2016		NO	NO	-	
2317220	SANEAMIENTO	GOBIERNOS LOCALES	07/04/2016		NO	NO	-	
2319418	TRANSPORTE	GOBIERNOS LOCALES	29/04/2016		NO	NO	-	
2321060	VIVIENDA Y DESARROLLO URBANO	GOBIERNOS LOCALES	19/05/2016		NO	NO	-	
2321050	VIVIENDA Y DESARROLLO URBANO	GOBIERNOS LOCALES	19/05/2016		NO	NO	-	
2321910	PLANEAMIENTO, GESTIÓN Y RESERVA DE CONTINGENCIA	GOBIERNOS LOCALES	26/05/2016		NO	NO	-	
2325084	COMUNICACIONES	GOBIERNOS LOCALES	10/07/2016		NO	NO	-	
2325962	EDUCACIÓN	GOBIERNOS LOCALES	15/07/2016		NO	NO	-	
								27,424,26

ANEXO 2

PROGRAMA DE INVERSIONES

Programa de Inversiones

9.1 EJE DE DESARROLLO SOCIAL		9.1.1 Eje Temático : Educación Cultura y Recreación		OBJETIVO: Mejorar Calidad del Servicio Educativo en el Distrito			
N°	PROYECTO	ACTIVIDADES / METAS	UBICACIÓN	POBLACIÓN BENEFIC.	RESPON-SABLES	INVERSIÓN enS/.	CRONOGRAMA EN AÑOS Y SI.
							4a6 1a1 7 a
1,1	Mejoramiento de Infraestructura Educativa y Equipamiento IESP Cabanillas	Construcción de 8 Aulas, 2 Bat. SSHH, Tanque Elevado, Losa Deportiva 600 m2, Lab. computo	Inst Educat. Secundaria Publica Cabanillas	800 Alumnos	CCL, APAFA, Municipio, UGEL	550.000	550.000
1,2	Mejoramiento de Infraestructura Educativa y Equipamiento IEP 70543	Construcción de 6 Aulas, 1 Bat. SSHH, Tanque Elevado, 1 Sala Computo.	Inst Educat. Primaria 70543 Cabanillas	400 Alumnos	CCL, APAFA, Municipio, UGEL	280.000	280.000
1,3	Mejoramiento de Infraestructura Educativa y Equipamiento IEP 70537	Construcción de 3 Aulas, 1 Bat. SSHH, Tanque Elevado.	Inst Educat. Primaria 70537 Cabanillas	120 Alumnos	CCL, APAFA, Municipio, UGEL	120.000	120.000
1,4	Construcción de Infraestructura Educativa y Equipamiento PRONOEI	Construcción de 1 Aula equipamiento, 1 Bat SSHH, Tanque Elevado.	Barrio Los Angeles Cabanillas	30 niños	CCL, APAFA, Municipio, UGEL	50.000	50.000
1,5	Construcción de Infraestructura Educativa y Equipamiento WAWA WASI	Construcción de 2 Aulas, Cocina y almacén, SSHH, Tanque Elevado.	Cercado Cabanillas	90 Niños 06 mes - 4 años	CCL, APAFA, Municipio, UGEL	120.000	120.000
1,6	Construcción Infraestructura Educativa y Equipamiento CEO	Construcción de. 3 Aulas, 1 Bat. SSHH, Tanque Elevado y 3 Talleres (200m2).	Cercado Cabanillas	120 Alumnos	CCL, APAFA, Municipio, UGEL	250.000	120.000 130.000
1,7	Construcción Infraestructura Educativa y Equipamiento IEP 70745	Construcción de 2 Aulas equipamiento, SS.HH. Letrinas, cerco perimétrico, tosa Deportiva.	Sector Laripata - Huataquita	40 Alumnos	CCL, APAFA, Municipio, UGEL	150.000	150.000
1,8	Construcción Infraestructura Educativa y Equipamiento IEP 70701	Construcción de 2 Aulas equipamiento, 6 Computadoras, SS.HH. Letrinas y mejoramiento Cerco Perimétrico 500 m.	Comunidad Huataquita Laripata	40 Alumnos	CCL, APAFA, Municipio, UGEL	150.000	150.000
1,9	Construcción Infraestructura Educativa y Equipamiento IEP 70566	Construcción de 2 Aulas equipamiento, cerco perimétrico 400 m., y 8 computadoras.	Sector Quita	65 Alumnos	CCL, APAFA, Municipio, UGEL	120.000	120.000

1,10	Construcción Infraestructura Educativa y Equipamiento Colegio Agropecuario Huataquita	Construcción de 6 Aulas equipamiento, 10 computadoras, cerco perimétrico 400 m.	Comunidad Huataquita	150 Alumnos	CCL, APAFA, Municipio, UGEL	270.000	270.000	270.000
1,11	Construcción de Infraestructura Educativa y Equipamiento PRONOEI Chiltoquita	Construcción de 1 Aula equipamiento, 1 Bat. SSHH, Tanque Elevado.	Sector Chiltoquita	25 niños	CCL, APAFA, Municipio, UGEL	50.000	50.000	50.000
1,12	Construcción de Infraestructura Educativa y Equipamiento IEP 70685 Tincopalca	Construcción de 2 Aulas equipamiento y 5 Computadoras.	C.P. Tincopalca	60 Alumnos	CCL, APAFA, Municipio, UGEL	90.000	90.000	90.000
1,13	Construcción de Infraestructura Educativa y Equipamiento IEP 70867 Asiruni	Construcción de 2 Aulas equipamiento y 5 Computadoras.	Sector Asiruni Tincopalca	60 Alumnos	CCL, APAFA, Municipio, UGEL	90.000	90.000	90.000
1,14	Mejoramiento de Infraestructura Educativa y Equipamiento IEP 70687 Toroya	Mejoramiento de 2 Aulas equipamiento y 5 Computadoras.	Sector Toroya Tincopalca	50 Alumnos	CCL, APAFA, Municipio, UGEL	70.000	70.000	70.000
1,15	Construcción de Infraestructura Educativa y Equipamiento PRONOEI Tincopalca	Construcción de 1 Aula equipamiento, 1 Bat SSHH, Tanque Elevado.	C.P. Tincopalca	25 niños	CCL, APAFA, Municipio, UGEL	50.000	50.000	50.000
1,16	Construcción de Infraestructura Educativa y Equipamiento PRONOEI Toroya	Construcción de 1 Aula equipamiento, 1 Bat SSHH, Tanque Elevado.	Sector Toroya Tincopalca	25 niños	CCL, APAFA, Municipio, UGEL	50.000	50.000	50.000
1,17	Construcción de Infraestructura Educativa en Instituc. Educat Secundaria Agropecuaria Tincopalca (IESAT)	Construcción de 2 Aulas, equipamiento, 1 Bat. SSHH, Tanque Elevado.	IESAT C.P. Tincopalca	120 Alumnos	CCL, APAFA, Municipio, UGEL	150.000	150.000	150.000
1,18	Mejoramiento de Servicios Educativos en la IEP N° 70592 Sector Cahuarani	Construcción de 3 Aulas, equipamiento, 3 Letrinas para SSHH, Losa deportiva, cerco perimétrico de 400 m., 6 computadoras.	IEP 70592 Sector Cahuarani Huataquita	60 Alumnos	CCL, APAFA, Municipio, UGEL	180.000	180.000	180.000
1,19	Mejoramiento y Rehabilitación de Infraestructura Educativa del Instituto Superior Tecnológico Público	Construcción de 8 Aulas, equipamiento, 1 Bat. SSHH, Tanque Elevado.	Inst Super. Tecnológico Público	452 Alumnos	CCL, APAFA, Municipio, UGEL	580.000	580.000	580.000

2,6	Equipamiento de la Posta de Salud Huataquita	Adquisición de equipos y material quirúrgico, muebles y Ambulancia	Comunidad Huataquita	1190 Habitantes	CCL, Municipio, MINSA	120.000	120.000	
2,7	Equipamiento de la Posta de Salud Tayataya	Adquisición de equipos y material quirúrgico y muebles.	Comunidad Tayataya	410 Habitantes	CCL, Municipio, MINSA	80.000	80.000	
2,8	Mejoramiento de Infraestructura y Equipamiento de la Posta de Salud Tincopalca	Mejoramiento de al posta de Salud y adquisición de una ambulancia.	C.P. Tincopalca	1200 Habitantes	CCL, Municipio, MINSA	120.000	120.000	
	TOTAL					1.591.230	821.230	300.00

9.1.3 Eje Temático: Electrificación

OBJETIVO: Ampliar y Mejorar Sistema de Electrificación en el ámbito Distrital

N°	PROYECTO	ACTIVIDADES /METAS	UBICACIÓN	POBLACIÓ N BENEFIC.	RESPON- SABLES	INVERSIÓN enS/.	CRONOGRAMA EN AÑOS Y SI.		
							1a3	4a6	7 a 10
3,1	Ampliación de Redes Eléctricas en la localidad de Cabanillas	Red secundaria trifásica 2,000 m., 60 pastorales y luminarias, 60 postes	Cercado Cabanillas	250 Familias	CCL, Municipio ELECTRO	600.000	600.000		
3,2	Ampliación de Redes Eléctricas en el ámbito Rural de la Comunidad de Tayataya	Red Primaria y secundaria de 8 Km., desde C.P. Tayataya - Chosecani.	Comunidad Tayaya Sector Chosecani	150 Familias	CCL, Municipio, ELECTRO PUNO	500.000	500.000		
3,3	Construcción Pequeño Sistema Eléctrico en C.P. de Tincopalca	Construcción Red Primaria de 28 Km, Secundaria y Acometidas Domiciliarias (Toma de Quinsachata - Tincopalca)	C.P. Tincopalca	200 Familias	CCL, Municipio ELECTRO	2.500.000	2.500.000		
	TOTAL					3.600.000	3.600.000	0	0

9.2 EJE DE DESARROLLO ECONÓMICO									
9.2.1 Eje Temático: Artesanía									
OBJETIVO: Mejorar Calidad de la Producción Artesanal									
N°	PROYECTO	ACTIVIDADES / METAS	UBICACIÓN	POBLACIÓN	RESPON-	INVERSIÓN	CRONOGRAMA EN AÑOS Y SI.		
			BENEFIC.	SABLES	en S/.	1 a 3	4a6	7 a 10	
1,1	Construcción y Equipamiento del Centro Artesanal para transformación de Fibra y Piel en C.P. Tincopalca	Construcción de un Modulo Artesanal y equipamiento con 5 Hiladoras, 2 Telares, 4 Caladoras y 2 Curtidoras	C.P. Tincopiaca	20 Artesanos	CCL, Municipio, Asociación Artesanos Tincopiaca	180.000		180.000	
TOTAL									
						180.000	0	180.000	
9.2.2 Eje Temático: Agropecuaria									
OBJETIVO: Mejorar la Actividad Agropecuaria en el ámbito Distrital									
N°	PROYECTO	ACTIVIDADES / METAS	UBICACIÓN	POBLACIÓN	RESPON-	INVERSIÓN	CRONOGRAMA EN AÑOS Y SI.		
			BENEFIC.	SABLES	en S/.	1 a 3	4a6	7 a 10	
2,1	Construcción Infraestructura de Riego en Sector Jucuyani	Construcción de Canal Lateral de 2 Km.	C. Huataquita-Jucuyani	50 Familias	CCL, Municipio, PRORRIDRE PRASTER	100.000	100.000		

2,2	Construcción Infraestructura de Riego Sector Achacuni	Construcción de Canal Lateral de 2 Km.	C. Huataquita-Achacuni	40 Familias	CCL, Municipio, PRORRIDRE PRASTER	100.000	100.000	
2,3	Mejoramiento de Infraestructura de Riego Comunidad Huataquita	Mejoramiento de 30 Compuertas, rehabilitación de 2 Km. de canal principal, limpieza de 19 Km. Canal Lateral y Sub Lateral.	C. Huataquita	296 Usuarios de Agua	CCL, Municipio, Comité de Regantes Huataquita	50.000	50.000	
2,4	Mejoramiento de Infraestructura de Riego Comunidad Tayataya	Mejoramiento de Compuertas, y canal lateral en 3 Km.	C. Tayataya Lugar Chillhuani	120 Usuarios de Agua	CCL, Municipio, Comité de Regantes Huataquita	20.000	20.000	
2,4	Capacitación en Construcción de Infraestructura Pecuaria (establos para Vacunos, cobertizos, Silos, FitoHos) Tiracoma	Capacitación para construcción de 200 Establos, 200 cobertizos, 50 Silos, 50 Fjoldos, mediante 10 eventos de capacitación	C. Huataquita	300 Familias	CCL, Municipio, CARE, CARITAS, PRADERA	200.000	200.000	
2,5	Desarrollo de Capacidades en Producción Lechera C. Huataquita	Capacitación a 4 Organización de Productores de Lácteos e instalación de Módulos de Ordeño y planta de Frío.	En 4 Sectores de la C. Huataquita	200 Familias	CCL, Municipio, CARE, CARITAS, PRADERA, FONCODES Y	1.900.000	1.900.000	
2,6	Capacitación en Mejoramiento Genético de Ganado Vacuno en Tiracoma	Capacitación en Inseminación artificial mediante 14 eventos y adquisición de 10 reproductores machos	O Huataquita Sector Tiracoma	350 Familias	CCL, Municipio, INIAA, PRADERA	120.000	120.000	
2,7	Capacitación en Crianza de Animales menores (Potos y cuyes)	Capacitación en Crianza de Potos y Cuyes, e instalación de 2 Módulos, mediante 4 eventos de Capacitación	Comunidad Huataquita Sector Ayranpuni	30 Familias	CCL, Municipio, CARE	30.000	30.000	
2,8	Instalación Planta procesadora de Lácteos en Comunidad Tayataya	Construcción de un modulo de planta Procesadora de Lácteos	C.C. Tayataya	400 Familias	CCL, Municipio, CARE	100.000	100.000	

2,9	Capacitación en Mejoramiento Genético de Ganado Lechero en Tayataya	Capacitación en Inseminación Artificial mediante 14 eventos y adquisición de 10 reproductores Hembras	Comunidad Tayaya	400 Familias	CCL, Municipio, ASOCIACIÓN DE PRODUCTORES	90.000	90.000		
2,10	Capacitación y Asistencia Técnica en Instalación y manejo de pastos cultivados en C. Tayataya.	Capacitación en manejo de pastos cultivados mediante 8 eventos e Instalación de 20 Has de pastos cultivados.	C. de Tayataya	80 Familias	CCL, Municipio, ASOCIACIÓN DE PRODUCTORES	50.000	50.000		
2,11	Construcción de Bañaderos para Ovinos y camélidos en Tayataya	Construcción de 2 Módulos (ovino y alpacas) de bañaderos	C. de Tayataya	80 Familias	CCL, Municipio, ASOCIACIÓN DE PRODUCTORES	40.000	40.000		
2,12	Capacitación en Mejoramiento de Ganado Lechero en Sector Chillo	Eventos de capacitación en manejo de ganado lechero, mediante 15 Eventos	Comunidad Huataquita Sector Chillo	100 Familias	CCL, Municipio, ASOCIACIÓN DE PRODUCTORES Chilib	500.000	500.000		
2,13	Construcción de Bañaderos para Ovinos en Tayataya Sector Machu Hacienda	Construcción de 2 Módulos de bañadero para ovino	C. de Tayataya Sector Machu Hacienda	40 Familias	CCL, Municipio, ASOCIACIÓN DE PRODUCTORES	40.000	40.000		
2,14	Fortalecimiento de la producción agrícola e implementación de maquinaria agrícola en el	Cursos de capacitación en adopción de tecnología y adquisición de 03 tractores agrícolas	Comunidad del ámbito Distrital	700 Familias	CCL, Municipio, ASOCIACIÓN DE PRODUCTORES	630.000	210.000	210.000	210.000
2,15	Capacitación y asistencia Técnica en mejoramiento Genético de camélidos en Sn. Cristóbal de Coallaca	8 Cursos de capacitación en mejoramiento genético de Camélidos y construcción de 2 módulos de cobertizo	Comunidad Tayaya Sector Sn.C. Coallaca	20 Familias	CCL, Municipio, ASOCIACIÓN DE PRODUCTORES	30.000	30.000		

2,16	Construcción de Bañaderos para Ovinos en Sector Laripata	Construcción de 2 Módulos de bañadero para ovino	C.de Huataquilla Sector	60 Familias	CCL, Municipio, ASOCIACIÓN	40.000	40.000		
2,17	Capacitación y Asistencia Técnica en Instalación y manejo de pastos cultivados en C. Tincopalca	Capacitación en manejo de pastos cultivados mediante 8 eventos e Instalación de 100 Has de pastos	C.de Tincopalca	300 Familias	CCL, Municipio, ASOCIACIÓN DE	100.000	50.000	50.000	500.000
2,18	Capacitación y Asistencia Técnica en Instalación y manejo de pastos cultivados en Sector Tiracoma	Capacitación en Instalación y manejo de Pastos cultivados, mediante 30 eventos e Instalación de 2000 Has., de Alfalfa + Dactylis	C. Huataquilla Sector Tiracoma	350 Familias	CCL, Municipio, CARE, CARITAS y Asociación de	1.500.000	500.000	500.000	500.000
2,19	Capacitación en mejoramiento genético de Alpacas en Tinco Palca	Cursos de capacitación en adopción de tecnología, mediante 10 eventos	Comunidad Tinco Palca	300 Productores	CCL, Municipio, INIA Quinsachata y Asociación de	30.000	30.000		
2,20	Instalación Planta Procesadora de carnes C.P. Tincopalca	Instalación de un módulo de planta procesadora para carne de alpaca (Embutidos y Seco salado)	C.P. Tinco Palca	15 Productores	CCL, Municipio, INIA Quinsachata y Asociación de	120.000	50.000	70.000	
2,21	Capacitación en Mejoramiento genético de Alpacas Tinco palca	Cursos de capacitación en adopción de tecnología, mediante 10 eventos y adquisición de 100 reproductores machos	Ámbito rural comunidad Tincopalca	150 Productores	CCL, Municipio, INIA Quinsachata y Asociación de	120.000	60.000	60.000	
2,22	Capacitación en Mejoramiento genético de Alpacas en Angostura	Cursos de capacitación en mejoramiento genético de alpacas de color 10 eventos	Comunidad Laripata	104 Habitantes	CCL, Municipio, INIA Quinsachata y Asociación de	30.000	30.000	0	

2,23	Fortalecimiento de la producción y productividad agropecuaria en la microcuencia del Distrito de Cabanillas	Mejoramiento genético, adquisición de Maquinaria Agrícola y equipos, Instalación de pastos Cultivados, Infraestructura productiva, Capacitación y	Comunidad de Tiracoma, Huataquita y Tayataya	1309 Habitantes	FIP, CCL, Municipio, ASOCIACIÓN DE PRODUCTOR	2 137,072	1 723.970	413.102	710.000
	TOTAL					5.317.072	3.303.970	1 303.102	710.000

9.2.3 Eje Temático : Turismo

OBJETIVO: Fortalecimiento de la Actividad Turística

N°	PROYECTO	ACTIVIDADES / METAS	UBICACIÓN	POBUCION BENEFIC.	RESPON-SABLES	INVERSIÓN en \$/.	CRONOGRAMA EN AÑOS Y \$/.		
							1 a 3	4a6	7 a 10
3,1	Construcción Centro Recreacional Turístico-Cabanillas	Construcción campo deportivo Multiuso, juegos techados, parque infantil, piscina atemperada, áreas verdes.	Cercado Cabanillas (Laguna Cabanillas)	5600 Habitantes	CCL, Municipio, IPD, DIRSETUR	1.000.000	300.000	300.000	400.000
	TOTAL					1.000.000	300.000	300.000	400.000

9.2.4 Eje Temático: Transportes y Comunicaciones

OBJETIVO: Ampliar y mejorar la red via y comunicaciones a nivel distrital

N°	PROYECTO	ACTIVIDADES/METAS	UBICACION	POBLACION	RESP	INVERSI	CRONOGRAMA EN AÑOS Y SI.		
							1 a 3	4a6	7 a 10
4,1	Construcción puente carrozable Achacuni	Construcción de un puente de 4 m. luz, y construcción de 3 Gradadas de	C. Huataquita sector	70 Habitantes	CCL, Municipio, FONCOD	30.000	30.000		
4,2	Construcción de 2 puentes carrozables en Sector Tiracoma	Construcción de un Puente de 6 m. en Poccona, de 10 m. en Accochupa	Comunidad Huataquita Sector Tiracoma	400 Habitantes	CCL, Municipio, FONCOD ES	100.000	40.000	60.000	
4,3	Mejoramiento trocha Carrozable C. Huataquita	Mejoramiento de 7 Km. de carretera vecinal, tramo Quito Chilla y Jorullo	Comunidad Huataquita Sector Lumbaya	400 Habitantes	CCL, Municipio, FONCOD	40.000	40.000		
4,4	Construcción de Trocha Carrozable Lumbaya	Construcción de 4 Km. de carretera vecinal, tramo Lumbaya-Pampa	Comunidad Huataquita Sector Lumbaya	25 Familias	CCL, Municipio, FONCOD ES	20.000	20.000		
4,5	Mejoramiento trochas Carrozables C. Huataquita	Mejoramiento de 26 Km. de carretera vecinal, tramo Ccahuarani-Huertas-	Comunidad Huataquita	500 Habitantes	CCL, Municipio, FONCOD	100.000	40.000	60.000	
4,6	Mejoramiento trochas Carrozables C. Tayataya	Mejoramiento de 24 Km. de carretera vecinal, tramos Tayataya-Pumite-Snto. Tomaas- Coallaca.	Comunidad Tayataya	200 Habitantes	CCL, Municipio, FONCOD ES	100.000	40.000	60.000	
4,7	Construcción de 3 puentes carrozables en Tayataya.	Construcción de un Puente en rio Coallaca, un Puente en rio Chuallani y un puente en rio Quelloquelb	Comunidad Tayataya	200 Habitantes	CCL, Municipio, FONCOD ES	120.000	60.000	60.000	
4,8	Construcción de 3 puentes carrozables en Laripata	Construcción de un Puente en rio Laripata, un Puente en río Quelloquelb y un puente en rio Quinsachata	Comunidad Huataquita	100 Habitantes	CCL, Municipio, FONCOD ES	120.000	60.000	60.000	

4,9	Mejoramiento carretera afirmada tramo Santa Lucia - Tinco Palca	Mejoramiento de 45 Km. de carretera tramo Santa Lucia-Tinco Palca (Pasando por 4 sectores)	Comunidad Tinco Palca	1800 Habitantes	CCL, Municipio, FONCOD ES	500.000	200.000	300.000	
4,10	Construcción de puentes Peatonales en Tinco Palca.	Construcción de 06 Puentes Peatonales en 4 sectores de la Comunidad Tincopalca	Comunidad Tincopalca	170 Habitantes	CCL, Municipio, FONCOD ES	90.000		30.000	60.000
4,11	Instalación Canal TNP con panel Solar en Tinco Palca	Instalación de una Antena Parabólica y repetidora para canal TNP con sistema solar	C.P. Tinco palca	600 Habitantes	CCL, Municipio, TNP	35.000		35.000	
4,12	Instalación de Antena Parabólica en Tayataya	Instalación de una Antena Parabólica para educación y Cultura	C.P. Tayataya	400 Habitantes	CCL, Municipio, TNP	35.000		35.000	
4,13	Construcción de Trocha Carrozable Tinco Palca-Parihuanas	Construcción de 15 Km. de trocha carrozable en el tramo Tinco Palca-Parihuanas (Llega a la Pista)	Comunidad Tinco palca	1000 Habitantes	CCL, Municipio, FONCODE S	60.000		30.000	30.000
4,14	Mejoramiento de Trocha Carrozable Ichupuro-Angostura	Tramo de 15 Km., San Antonio-Ichupuro-Angostura, Mejoramiento trocha carrozable	Comunidad Laripata	104 Habitantes	PROVIAS, Municipio, FONCODE S	600.000	200000	200.000	200.000
	TOTAL					1.950.00	730.00	930.000	290.00

9.2.5 Eje Temático: Pesquería		piscícola en cuerpos de agua							
OBJETIVO: Desarrollar la									
N°	PROYECTO	ACTIVIDADES / METAS	UBICACIÓN	POBLACION BENEFIC.	RESPON-SABLES	INVERSIÓN	CRONOGRAMA EN AÑOS Y S/		
						enS/.	1 a 3	4a6	7 a 10
5,1	Construcción de Piscigranja Los Angeles	Construcción de 03 pozas para crianza de truchas	Cercado Cabanillas Barrio Los Angeles	95 Habitantes	CCL, Municipio, PESQUERIA, PETT	30.000	30.000		
5,2	Construcción de POZAS para criadero de Truchas	Construcción de 06 pozas para crianza de truchas	C. Tinco Palca	70 Familias	CCL, Municipio, PESQUERIA,	60.000	60.000		
5,3	Construcción de POZAS para criadero de Truchas	Cosntrucción de 07 pozas para crianza de truchas	Lugar Angostura Punco, Laripata	104 Habitantes	CCL, Municipio, PESQUERIA, PETT	28.000	28.000		
TOTAL						118.000	118.000	0	0

9.3 EJE DE DESARROLLO INSTITUCIONAL									
9.3.1 Eje Temático: Fortalecimiento de Infraestructura Urbana									
OBJETIVO: Mejorar Calidad de bs servicios Municipales									
N°	PROYECTO	ACTIVIDADES / METAS	UBICACIÓ	POBLACIÓ	RESPON-	INVERSIÓN	CRONOGRAMA EN AÑOS Y S/		
							BENÉFIC.	SABLES	1a3
1,1	Mejoramiento de Avenida Deustua	Pavimentación de 2 Km. Av. Deustua en doble via, con asfalto flexible en caliente.	Cercado Cabanillas	5600 Habitantes	CCL, Municipio, GL	1.200.000 enS/.	400.000	400.000	400.000
1,2	Construcción Drenaje de Aguas Pluviales Kenakuturi y Av. Bolívar	Construcción de 2 Km. de canal para Evacuación de Aguas Pluviales proveniente del cerro Kenakuturi y 2 Km. en Av. Bolívar	Cercado Cabanillas	560 Habitantes	CCL, Municipio, GL provincial	1.500.000	500.000	500.000	500.000
1,3	Creación de la Oficina Municipal de Atención a Personas con Discapacidad	Implementación de la Oficina de OMAPED en la Municipalidad de Cabanillas. Según Ley	Cercado Cabanillas	20 Discapacitados	CCL, Municipi o, OMAPE	30.000	10.000	10.000	10.000
1,4	Mejoramiento de Vias Urbanas de Cabanillas-Deustua	Construcción de pavimento flexible en las Calles de la localidad Cabanillas	Cercado Cabanillas	560 Habitantes	CCL, Municipio, GL	950.000	950.000		
1,5	Construcción de Local Comunal Multiuso en Barrio Manazo	Construcción de un Módulo de Local Comunal Multiusos	Cercado Cabanillas Barrio Manazo	200 Habitantes	CCL, Municipio, Beneficiarios	30.000			30.000
1,6	Construcción Puente Peatonal en Cabanillas	Construcción de un puente peatonal de 10 m. entre el Jr. Arequipa y Sucre	Cercado Cabanillas	560 Habitantes	CCL, Municipio	50.000		50.000	
1,7	Mejoramiento de Plaza de Ganado de Cabanillas	Construcción de un embarcadero, SS.HH., Cerco perímetro de una Há.	Cercado Cabanillas Barrio Abajo	2500 Productores	CCL, Municipio, Asociación de Productores	200.000		100.000	100.000

1,4	Construcción de pozos de agua con bombas manuales para consumo humano y Letrinas en sector Tiracoma-Huataquita.	Construcción de 10 Pozos artesanos implementado con bombas manuales y 10 Letrinas	C. Huataquita, Sector Tircoma	50 Familias	CCL, Municipio, CARE, PRO AGUA	15.000	15.000		
1,5	Construcción Sistema de agua Potable y Letrinas sector Tayataya.	Construcción sistema de captación, conducción de 4 Km. desde Totorani a Kollpa, distribución y 120 Letrinas.	C. Tayataya, Sector Tayataya	120 Familias	CCL, Municipio, CARE, PRO AGUA	250.000	250.000		
1,6	Construcción Sistema de Alcantarillado C.P. Tayataya.	Construcción de un sistema de Alcantarillado con redes principales, colectores y 200 conexiones domiciliarias.	C. Tayataya, Sector Tayataya	200 Familias	CCL, Municipio, PRO AGUA	30.000	30.000		
1.7	Construcción Sistema de Alcantarillado C.P. Tinco Palca.	Construcción de un sistema de Alcantarillado con redes principales, colectores y 120 conexiones domiciliarias.	C.P. Tincopalca	200 Familias	CCL, Municipio, PRO AGUA	270.000	270.000		
	TOTAL					1.725.000	1.725.000	0	0

9.4.2 Eje Temático: Desarrollo Sustentable									
OBJETIVO: Mejorar la Calidad del medio Ambiente en el ámbito									
N°	PROYECTO	ACTIVIDADES / METAS	UBICACIÓN	POBLACIÓN BENEFIC.	RESPON-SABLES	INVERSIÓN enS/.	CRONOGRAMA EN AÑOS Y S		
							1a3	4a6	7 a
2,1	Forestación en Áreas aledañas al Cercado de la Localidad de Cabanillas	Instalación de Plantones Nativos y Exóticos en Áreas de Vocación Forestal	Cercado Cabanillas	5600 Habitantes	CCL, Municipio, PRONAMACH S	450.000	150.000	150.000	150.
2,2	Forestación y reforestación en la Comunidad de Huataquita	Instalación de Plantones Nativos y Exóticos en Áreas de Vocación Forestal	Comunidad Huataquita	1190 Habitantes	CCL, Municipio, PRONAMACH S	600.000	200.000	200.000	200.
2,3	Forestación y reforestación en la Comunidad de Tayataya	Instalación de Plantones Nativos y Exóticos en Áreas de Vocación Forestal	Comunidad Tayataya	410 Habitantes	CCL, Municipio, PRONAMACH S	300.000	100.000	100.000	100.
2,4	Forestación y reforestación en la Comunidad de Tincopalca	Instalación de Plantones Nativos y Exóticos en Áreas de Vocación Forestal (Tholares y Queñua)	Comunidad Tincopalca	1200 Habitantes	CCL, Municipio, PRONAMACH S	300.000	100.000	100.000	100.
TOTAL						1.650.000	550.000	550.000	550.000

9.4.3 Eje Temático: Fenómenos Naturales									
OBJETIVO: Prevención y Defensa contra los fenómenos Naturales (Helada, granizada, fría e, Descargas Nat.)									
N°	PROYECTO	ACTIVIDADES / METAS	UBICACIÓN POBLACIÓN	RESPON-SABLES	INVERSIÓN enS/.	CRONOGRAMA EN AÑOS Y SI.			
						BENEFIC.	1 a 3	4a6	
3,1	Construcción de Defensas Ribereñas en Laripata	Construcción de 500 m. de muro de contención en 3 tramos.	C. Huataquita Lugar Laripata	CCL, Municipio, PRONAMACH S	300.000	150 Habitantes	150.000	150.000	
3,2	Construcción de Defensas Ribereñas en Tayataya	Construcción de 5 Km. de muro de contención sobre el río Cabanillas.	C. Tayataya	CCL, Municipio, PRONAMACH S	600.000	400 Habitantes	200.000	200.000	200.000
3,3	Instalación de Pararrayos comunidad Tavataya	Implementación de Pararrayos para un área de 10,000 Mas.	C. Tayataya	CCL, Municipio, ONG.	300.000	150 Familias	100.000	100.000	100.000
3,4	Instalación de Pararrayos en Laripata	Implementación de 10 Pararrayos	S. Huataquita Lugar Laripata	CCL, Municipio, ONG.	100.000	150 Familias	50.000	50.000	
TOTAL					1.300.000		500.000	500.000	300.000

ANEXO 3

Proyectos programados y viables del Banco de Proyectos

Nº orden	CODIGO SNIP/SIAP	METAS PROGRAMADA	META LOGRADA
1	238964	<p>Construcción de: 8 aulas 2 baterías de SSHH Tanque elevado Losa deportiva Laboratorio de computo</p>	<p>CONSTRUCCIÓN DE UNA CANCHA DEPORTIVA CON GRASS SINTÉTICO DE 15.00M X 28.00M DE MATERIAL IMPORTADO CON CARACTERÍSTICAS FÍSICAS DE ACUERDO AL REGLAMENTO.</p>
2	226084	<p>Construcción de: 6 Aulas, 1 Bat. SSHH, Tanque Elevado, 1 Sala Computo</p>	<p>OBRA NUEVA: Construcción Módulo de 03 Aulas, Módulo de Tópico+Cocina+Cafetín+Dpto. de Psicología/Educación Física + Depósito de Material Didáctico + Banda de Músicos; Servicios Higiénicos Alumnos, Docentes, Administrativos, y Discapacitados; 02 Caja de Escaleras de 2 Tramos c/u; Caseta de Control+Seguridad e Higiene+Obras Provisionales; REFORZAMIENTO Y/O REHABILITACION: Acondicionamiento de Dirección/Secretaría/Espera; Acondicionamiento de Sala de Profesores, Biblioteca, Aula de Cómputo y Sala de Usos Múltiples. OBRAS EXTERIORES: Patio y losa Deportiva, Patios, Rampas y Veredas, Astas de Bandera + Escenario, Cisterna (15 m3) y Tanque Elevado (6 m3), Redes Exteriores Sanitarias, Redes Exteriores Eléctricas, Tratamiento Bioclimático, Tratamiento de Áreas Verdes. CERCO PERIMETRICO: Cerco Perimétrico 780ml, Portada de Ingreso. DEMOLICIONES: Infraestructura Existente de Adobe en mal Estado, Cerco Perimétrico de adobe y Losa Existente en mal estado. EQUIPAMIENTO: Módulo de Mobiliario Escolar 1, 2, 3 y 6 Grado de Primaria, Módulo Mobiliario Docente (Un escritorio de una Silla), Módulo para Computadoras, Computadora Core I7+Monitor y Estabilizador; Capacitación a Docentes y Padres de Familia: Curso Taller para Docentes en comunicación y matemática, y Curso Taller para Escuela de Padres y Madres.</p>
3	302842	<p>Construcción de: 3 aulas 1 batería de SSHH Tanque elevado</p>	<p>CONSTRUCCIÓN DE 01 AULA NUEVA PEDAGÓGICA CON SU DEPÓSITO DE ÁREA DE 47.7 M2, 01 SUM DE 55.82 M2, COCINA DE 9 M2, DIRECCIÓN CON SU ARCHIVO 16.8 M2, 01 TÓPICO CON SU DEPÓSITO 19.8 M2; VIVIENDA PARA DOCENTE CON SSHH 24.8, SSHH PARA DISCAPACITADOS 2.7 M2, SSHH PARA NIÑOS 15.5 M2, PATIO DE FORMACIÓN 150 M2, ADQUISICIÓN DE KIT JUEGOS INFANTILES</p>

Nº orden	CODIGO SNIP/SIAP	METAS PROGRAMADA	META LOGRADA
			(COLUMPIOS, JUEGOS DE CARRUSEL Y OTROS) DE 78.7M2, SALA DE PSICOMOTRICIDAD 82.4 M2, SEMBRADO DE ÁREAS VERDES, CERCO PERIMÉTRICO DE 140 ML, INSTALACIÓN DE VEREDAS Y OTROS. ADQUISICIÓN DE 01 MÓDULO DE EQUIPAMIENTO CON COMEDOR, COCINA Y ADQUISICIÓN DE MOBILIARIO Y EQUIPO DE CÓMPUTO. IMPLEMENTACIÓN DE 05 TALLERES DE CAPACITACIÓN PARA LA APAFA PARA LA MEJORA DE LA MOTIVACIÓN EN EL APRENDIZAJE DEL NIÑO CON MÓDULOS CENTRALIZADOS CON SEDE EN LA CAPITAL DEL CENTRO POBLADO DONDE SE UBICA LA INSTITUCIÓN EDUCATIVA INICIAL.
4	106292	Construcción de. 3 Aulas, 1 Bat. SSHH, Tanque Elevado y 3 Talleres (200m2).	CONSTRUCCION DE 3 TALLERES CON TECHO DE LOSA ALIGERADA,UNA OFICINA ADMINISTRATIVA, CERCO PERIMETRICO, SERVICIOS HIGENICOS, TANQUE ELEVADO CON SU TANQUE CISTERNA,AREAS VERDES, EQUIPAMIENTO CON MOBILIARIO, 25 COMPUTADORAS, 3 MAQUINAS DE TEXTILERIA Y ADQUISICION DE TERRENO
5	165884	Construcción de 2 Aulas equipamiento, 6 Computadoras, SS.HH. Letrinas y mejoramiento Cerco Perimétrico 500 m.	CONSTRUCCIÓN DE 02 AULAS DE MATERIAL NOBLE A UN NIVEL CON COBERTURA DE CALAMINON Y UN MODULO DE SS.HH. EN 15 M2.
6	4490	Construcción de 2 Aulas equipamiento, cerco perimétrico 400 m., y 8 computadoras.	Se considera mejorar 02 aulas de material noble con techo de calamina y equipamiento con mobiliario escolar.
7	176707	Construcción de 2 Aulas equipamiento y 5 Computadoras.	REEMPLAZO TOTAL DE LA INFRAESTRUCTURA DEL CERCO PERIMÉTRICO: MUROS DE ALBAÑILERÍA CONFINADA, CON TERMINACIÓN DE MUROS CARA VISTA ,2 PÓRTICOS METÁLICOS DE 4.50*3.00 M.
8	161106	Construcción de 1 Aula equipamiento, 1 Bat SSHH, Tanque Elevado.	SE PLANTEA UNA SOLA ALTERNATIVA DEBIDO A QUE NO EXISTE OTRA OFERTA DE SERVICIO EDUCATIVO SECUNDARIO EN EL CENTRO POBLADO DE TINCOPALCA, QUE PERMITA ANALIZAR OTRAS OPCIONES DE PRESTACION DEL SERVICIO EDUCATIVO, ASI MISMO EL PLANTEAMIENTO DE CONSTRUCCION DE AULAS, SON EN REEMPLAZO DE AULAS DETERIORADAS COMPLEMENTADAS CON OBRAS

Nº orden	CODIGO SNIP/SIAP	METAS PROGRAMADA	META LOGRADA
			EXTERIORES Y COMPLEMENTARIAS.
9	248356	Construcción de Infraestructura CS Cabanillas en 865 m2, Equipamiento médico complementario de SI. 280,039, Capacitación a los profesionales de salud por SI. 6,000 y Estudios de Inversión (Exp. Tea) SI. 5000.00	CONSTRUCCIÓN DE NUEVA INFRAESTRUCTURA DE MATERIAL LADRILLO KK, COLUMNAS DE CONCRETO ARMADO, TECHO DE LOSA ALIGERADA, PISO TERRAZO Y EL CERCO PERIMÉTRICO DE MUROS DE LADRILLO, CON COLUMNETAS DE 0.25 X 0.25 M DE MATERIAL CONCRETO, EQUIPAMIENTO BIOMÉDICO, INSTRUMENTAL, MOBILIARIO CLÍNICO Y VEHÍCULO (AMBULANCIA), ADECUADA CAPACITACIÓN Y SENSIBILIZACIÓN DE LOS RR.HH. EN PREVALENCIA DE ENFERMEDADES, ATENCIÓN INTERCULTURAL Y REFERENCIAS.
10	304731	Construcción de un Modulo para Posta de Salud	CONSTRUCCION DE INFRAESTRUCTURA COMPLEMENTARIA QUE CONSISTE EN LA CONSTRUCCION DE CERCO PERIMETRICO DE 71.60 ML, DE LONGITUD, CON MATERIAL EN MUROS DE BLOQUETA DE CONCRETO DE 39X19X15CM, ZAPATAS - CONCRETO FC= 210 KG/CM2 CON MEZCLADORA (INC CURADO), ACERO DE REFUERZO FY = 4200 KG/CM2 , INCLUYE PUERTA METALICA SEGUN DISEÑO Y VEREDAS - C:H FC= 175 KG/CM2 E=0.10M INCLUYE ACABADO Y BRUÑADO C/MEZCLA INC CURADO
11	226553	Red secundaria trifásica 2000 m, 60 pastorales y luminarias, 60 postes.	La alternativa de solución planteada es la extensión de Líneas y Redes existentes teniendo en cuenta la cercanía al (SEIN) Sistema Eléctrico Interconectado Nacional (S.E. Juliaca) que cuenta con la energía suficiente y confiable para poder atender a todas las localidades incluidas en el proyecto SER CABANA CABANILLAS IV ETAPA - FONER II. Consiste en la construcción de 146.94 Km. de Líneas y Redes Primarias, así como 328.88 Km. de redes secundarias, para 68 localidades instalando, 2,747 medidores y acometidas domiciliarias. Las líneas y Redes primarias estarán compuestas por líneas

N° orden	CODIGO SNIP/SIAP	METAS PROGRAMADA	META LOGRADA
			monofásicas (MRT), con Tensión nominal en 13,2 kV, Sistema MRT con un solo conductor. Las redes secundarias con tensión nominal del sistema en 440/220 V, configuración 1 ϕ , atendiendo los Distritos de: Coata, Tiquillaca, Vilque, Santa Lucía, Cabanilla, Cabanillas, Cabana, Juliaca y Caracoto, La energía es proporcionada por la Subestación Juliaca, con el transformador de potencia de 138/60/10kV - 32/32/8 MVA (ONAN), y el transformador elevador 10/22,9kV 4,5 MVA, con energía proveniente del SEIN, que cuenta con energía hidráulica, para la electrificación de 68 localidades ubicadas en las provincias de San Román, Puno y Lampa, pertenecientes al departamento de Puno, con energía proporcionada por la Subestación Juliaca, con el transformador de potencia de 138/60/10 kV - 32/32/8 MVA (ONAN) y el transformador elevador 10/22,9kV 4.5 MVA- ONAN (4.275 MW), 6.625 MVA ONAF (6.294 MW).
12	196436	Construcción de canal lateral de 2 Km.	CONSISTE EN LA CONSTRUCCION DEL SISTEMA DE RIEGO POR GRAVEDAD, E IMPLEMENTACION DE PROGRAMA DE CAPACITACION A LOS USUARIOS DE RIEGO
13	140917	Construcción de infraestructura de riego sector Achacuni	SE HA CONSIDERADO COMO ÚNICA ALTERNATIVA, POR TRATARSE DE MEJORAMIENTO DE INFRAESTRUCTURA DE RIEGO, QUE COMPRENDE LA AMPLIACION DEL CANA DE RIEGO ACHACUNI Y MEJORAMIENTO DE CANAL DE RIEGO TIRACOMA, EN UN TRAMO TOTAL DE 1900 METROS.
14	304567	Mejoramiento de 30 compuertas, rehabilitación de 2 km de canal principal, limpieza de 19 km de canal lateral y sub lateral.	CONSTRUCCIÓN DE CANAL DE CONCRETO DE FC=140 KG/CM2, CON CAPTACIÓN DIRECTA, CANAL CON SECCIÓN RECTANGULAR DE 1,000 ML, COMPUERTAS DE PLANCHA METALICA SEGUN DISEÑO.
15	2296683	Pavimentación de 2 Km Av. Deustua en doble vía con asfalto flexible en caliente.	LAS INADECUADAS CONDICIONES DE TRANSITABILIDAD VEHICULAR EN LOS JIRONES CLAVELES Y GIRASOLES, CONSIDERA: CONSTRUCCIÓN DE PISTAS CON CARPETA ASFÁLTICA 2, EN

N° orden	CODIGO SNIP/SIAP	METAS PROGRAMADA	META LOGRADA
			703.7 ML., MEJORAMIENTO DE LA ESTRUCTURA DEL PAVIMENTO, CONFORMACIÓN DE SUB RAZANTE, SUB BASE Y BASE GRANULAR, DURANTE LAS 04 CUADRAS DEL JIRÓN CLAVELES Y 03 CUADRAS DEL JIRÓN GIRASOLES, ORGANIZACIÓN DE LOS USUARIOS; CONSTRUCCIÓN DE VEREDAS POR 1523.4 ML, EN LAS 7 CUADRAS, DE FC=140 KG/CM2. CONSTRUCCIÓN DE SARDINEL POR 1523.4 ML EN LAS 7 CUADRAS, SARDINEL DE FC=175 KG/CM2; REPOSICIÓN DE TUBERÍAS DEL SISTEMA DE SANEAMIENTO DAÑADO, Y EL PERJUDICADO DURANTE LA EJECUCIÓN Y CONSTRUCCIÓN DE CUNETAS LATERALES CONCRETO FC= 210 KG/CM2 DURANTE 1533.5 ML. USO DE MATERIALES APROPIADOS PARA RESISTIR LOS IMPACTOS.
16	51645	Ampliación del sistema de conducción y distribución, mejoramiento de la laguna de oxidación.	PARA EL AGUA POTABLE: MEJORAMIENTO DE CAPTACION, CONDUCCION , REPARACION DE ALMACENAMIENTO,AMPLIACION DE REDES DE DISTRIBUCION, CONEXIONES DOMICILIARIAS; CONSTRUCCION DE RESERVORIO, CASETA DE VALVULAS, GUARDIANA Y ALMACEN. PARA EL SISTEMA ALCANTARILLADO: AMPLIACION DE LA RED DE ALCANTARILLADO, CONSTRUCCION DE DOS LAGUNAS DE OXIDACION Y LINEAS AFLUYENTE Y EFLUYENTE.
17	169805	Construcción de sistema de captación, conducción de 4 Km, desde totorani a Kollp, distribución y 120 letrinas.	SISTEMA DE AGUA POTABLE Captación: Ubicada en la fuente Trapiche II con un caudal de 1,7 lps y cota 3,996.3 msnm, se efectuará la construcción de una captación en ladera con su cerco de protección. Línea de conducción, Instalación de una tubería de longitud de 534 ml PVC de 1 ½' C-7.5. Almacenamiento: Construcción de un reservorio apoyado de 10 m3 de volumen, ubicado en la cota 3970 msnm, que estará provisto de ingreso con tapa metálica y accesorios de ventilación, limpieza, rebose e hipoclorador. Se construirá el cerco de

N° orden	CODIGO SNIP/SIAP	METAS PROGRAMADA	META LOGRADA
			<p>protección. Línea de aducción y redes de distribución: Línea de aducción y redes de distribución con una longitud total de 8,728.62 m de los cuales 613.37 m son tubería PVC Clase 7.5 de 2 ½”, 613.12 m, 2”, 1152.90 m de 1 ½”, 896.83 m con tubería PVC Clase 10 de 1 ¼”, 1085.08 m de 1”, 3703.37 m de ¾” y 663.95 m de ½. Conexiones: Instalación de 106 conexiones domiciliarias para las 100 viviendas 2 instituciones educativas, posta de salud, 3 locales comunales y 107 lavaderos con uno adicional para la IE primaria. Saneamiento Básico: Construcción de 107 UBS letrinas composturas de doble cámara: 100 UBS para las viviendas y 7 UBS para diversas instituciones; de las cuales 3 UBS son para instituciones educativas y 3 UBS para las otras instituciones. Las UBS consisten en una caseta elevada, escalera de acceso, tubería de ventilación, losa soporte y deposito de almacenamiento de orina, cámaras de compostaje de dos unidades ubicadas debajo de la caseta. ASPECTO SOCIAL Programa de Educación Sanitaria a las familias, Plan de Capacitación sobre Operación y Mantenimiento del Sistema a la JASS y Fortalecimiento de Capacidades al Gobierno Local.</p>

Fuente: Elaborado en base al PDC 2007-2017 MDC y Anexo 1

ANEXO 4

Proyectos ejecutados en el Distrito de Cabanillas 2007 a setiembre 2016

° de orden	Código Único/SNIP	PROYECTO EJECUTADO	Monto Viabilidad	Monto F16
9.1 Eje de desarrollo Social				
9.1.1 Eje temático : Educación, cultura y recreación				
1	293121	MEJORAMIENTO DE LA ACCESIBILIDAD AL SERVICIO DE APOYO CON INVERNADEROS EN LAS INSTITUCIONES EDUCATIVAS DEL DISTRITO DE CABANILLAS - SAN ROMAN - PUNO	75,325.97	83,915.00
2	176707	MEJORAMIENTO DE LOS SERVICIOS EDUCATIVOS PRIMARIOS DE LA IEP N 70685 TINCOPALCA, DISTRITO DE CABANILLAS - SAN ROMAN - PUNO	226,647.85	225,000.00
3	165884	MEJORAMIENTO DE INFRAESTRUCTURA EDUCATIVA EN LA I.E.P. Nº 70701 DE TAYATAYA DEL, DISTRITO DE CABANILLAS - SAN ROMAN - PUNO	217,313.00	229,898.00
4	207158	MEJORAMIENTO DE INFRAESTRUCTURA EDUCATIVA A TRAVES DE LA CONSTRUCCION DE CERCO PERIMETRICO EN LA I.E.P. 70566 QUITA, DISTRITO DE CABANILLAS - SAN ROMAN - PUNO	267,750.64	278,139.00
5	226084	MEJORAMIENTO Y AMPLIACION DE LOS SERVICIOS EDUCATIVOS DE LA INSTITUCION EDUCATIVA PRIMARIA N 70543, DISTRITO DE CABANILLAS - SAN ROMAN - PUNO	3,964,525.00	3,964,525.00
6	187892	MEJORAMIENTO DE INFRAESTRUCTURA EDUCATIVA MEDIANTE LA CONSTRUCCION DE CERCO PERIMETRICO EN LA I.E.S. AGROPECUARIA HUATAQUITA , DISTRITO DE CABANILLAS - SAN ROMAN - PUNO	229,447.00	240,058.00
7	290907	INSTALACION DE MALLAS RASCHELL EN LAS INSTITUCIONES EDUCATIVAS DEL, DISTRITO DE CABANILLAS - SAN ROMAN - PUNO	506,331.06	436,893.00
8	213645	CREACION DE LOSA DEPORTIVA EN LA INSTITUCION EDUCATIVA PRIMARIA 70534, INSTITUCION EDUCATIVA SECUNDARIA DE HUATAQUITA Y COMUNIDAD CAMPESINA DE TAYAYA DEL, DISTRITO DE CABANILLAS - SAN ROMAN - PUNO	192,217.40	193,232.00
9	2294755	MEJORAMIENTO DE SERVICIOS DE RECREACION EN EL		

° de orden	Código Único/SNIP	PROYECTO EJECUTADO	Monto Viabilidad	Monto F16
		COMPLEJO MIRADOR EN LA LOCALIDAD DE DEUSTUA DEL, DISTRITO DE CABANILLAS - SAN ROMAN - PUNO	362,713.36	273,126.00
10	278613	CREACION DE CANCHA DEPORTIVA CON GRASS SINTETICO EN LA COMUNIDAD CAMPESINA DE HUATAQUITA, DISTRITO DE CABANILLAS - SAN ROMAN - PUNO	596,456.61	527,749.00
11	299001	INSTALACION DE CAMPO DEPORTIVO CON GRASS SINTETICO EN EL CENTRO POBLADO DE TINCOPALCA, DISTRITO DE CABANILLAS - SAN ROMAN - PUNO	569,520.86	553,990.00
12	290933	MEJORAMIENTO DEL ESTADIO MUNICIPAL CON GRAMADO SINTETICO DE LA LOCALIDAD DE DEUSTUA, DISTRITO DE CABANILLAS - SAN ROMAN - PUNO	922,479.33	1,010,790.00
13	209668	AMPLIACION DE INFRAESTRUCTURA DEL PALACIO MUNICIPAL DE CABANILLAS, DISTRITO DE CABANILLAS - SAN ROMAN - PUNO	509,544.00	713,090.00
14	2287216	MEJORAMIENTO DE LAS CAPACIDADES TECNOLÓGICAS Y DE ACCESO A LA INFORMACION EN CABANILLAS, DISTRITO DE CABANILLAS - SAN ROMAN - PUNO	81,307.00	40,000.00
		9.1.2 Eje temático : Salud		
15	304731	MEJORAMIENTO DE LA INFRAESTRUCTURA COMPLEMENTARIA DEL PUESTO DE SALUD EN LA COMUNIDAD HUATAQUITA, DISTRITO DE CABANILLAS - SAN ROMAN - PUNO	112,470.31	106,702.00
16	271493	MEJORAMIENTO DE LOS SERVICIOS DE ATENCION INTEGRAL CUNA MAS PARA NIÑAS Y NIÑOS MENORES DE 36 MESES DE EDAD BARRIO LA QUINTA, DISTRITO DE CABANILLAS - SAN ROMAN - PUNO	1,098,317.19	1,177,350.00
		9.1.3 Eje temático : Electrificación		
		9.2 Desarrollo Económico		
		9.2.1 Eje temático : Artesanía		
		9.2.2 Eje temático: Agropecuaria		
17	304567	MEJORAMIENTO DEL SERVICIO DE AGUA PARA SISTEMA DE RIEGO EN LOS ANEXOS DE LA COMUNIDAD HUATAQUITA, DISTRITO DE CABANILLAS - SAN ROMAN - PUNO	179,939.80	179939.8

° de orden	Código Único/SNIP	PROYECTO EJECUTADO	Monto Viabilidad	Monto F16
	9.2.3	Eje temático: Turismo		
	9.2.4	Eje temático: Transporte y comunicaciones		
	9.2.5	Eje temático : Pesquería		
	9.3 Desarrollo Institucional			
	9.3.1	Eje temático : Fortalecimiento de la infraestructura urbana		
18	2257169	MEJORAMIENTO DE LA TRANSITABILIDAD VEHICULAR Y PEATONAL DEL JR. ARICA Y JR. TACNA DE LA LOCALIDAD DE DEUSTUA, DISTRITO DE CABANILLAS - SAN ROMAN - PUNO	365,993.28	484,050.00
19	207485	CONSTRUCCION DE INFRAESTRUCTURA VIAL EN LA AV. JOSE GALVES, JR VILQUE Y NESTOR CACERES DE LA LOCALIDAD DE DEUSTUA, DISTRITO DE CABANILLAS - SAN ROMAN - PUNO	619,515.60	607,953.00
20	2294773	MEJORAMIENTO DEL SERVICIO DE LA TRANSITABILIDAD EN EL TRAMO CHILLO – PUMITE – HUERTAS – CAHUARANI - QUITA, DE LA COMUNIDAD DE HUATAQUITA DEL, DISTRITO DE CABANILLAS - SAN ROMAN - PUNO	333,288.90	429,819.00
21	2296683	MEJORAMIENTO DE LA TRANSITABILIDAD VEHICULAR Y PEATONAL EN LOS JIRONES CLAVELES Y GIRASOLES DE LA LOCALIDAD DE DEUSTUA DEL, DISTRITO DE CABANILLAS - SAN ROMAN - PUNO	1,008,926.04	1,008,926.04
22	178292	CONSTRUCCION Y AMPLIACION DE CERCO PERIMETRICO DEL CEMENTERIO CENTRAL, DISTRITO DE CABANILLAS - SAN ROMAN - PUNO	299,999.07	417,121.00
23	2283250	MEJORAMIENTO DE LOS SERVICIOS DE INFORMACION Y REGULACION PARA EL ORDENAMIENTO TERRITORIAL DEL, DISTRITO DE CABANILLAS - SAN ROMAN - PUNO	593,898.06	599,175.00
	9.4 Desarrollo medio ambiental			
	9.4.1	Eje temático : Saneamiento		
24	196409	INSTALACION DEL SISTEMA DE AGUA POTABLE Y SANEAMIENTO BASICO EN LOS SECTORES AYCHUYO, COLPPA Y	804,221.00	629,980.00

° de orden	Código Único/SNIP	PROYECTO EJECUTADO	Monto Viabilidad	Monto F16
		CHILLIHUANI DE LA C.C. DE TAYA TAYA, DISTRITO DE CABANILLAS - SAN ROMAN - PUNO		
25	169805	CONSTRUCCIÓN DEL SISTEMA DE AGUA POTABLE Y SANEAMIENTO BÁSICO DE LA LOCALIDAD DE TAYATAYA- DISTRITO DE CABANILLAS - PROVINCIA DE SAN ROMÁN - DEPARTAMENTO PUNO	669,988.00	708,927.00
26	170161	CONSTRUCCION DEL SISTEMA DE AGUA POTABLE Y SANEAMIENTO BASICO EN EL CENTRO POBLADO DE TINCOPALCA, DISTRITO CABANILLAS, PROVINCIA SAN ROMAN, DEPARTAMENTO DE PUNO	706,298.00	769,185.00
		9.4.2 Eje temático : Desarrollo sustentable		
27	196436	MEJORAMIENTO Y AMPLIACION DEL SISTEMA DE RIEGO EN EL SECTOR JUCUYANI DE LA C.C. HUATAQUITA, DISTRITO DE CABANILLAS - SAN ROMAN - PUNO	357,390.88	367,694.00
		9.4.3 Eje temático : Fenómenos naturales		
		TOTAL	15,871,825.21	16,257,226.84

Fuente: Elaborado en base al anexo 1

Proyecto en ejecución Gobierno Regional a setiembre 2016 Distrito de Cabanillas

Nº de Orden	Código Unico/SNIP	PROYECTO PROGRAMADO	Monto Viabilidad	Monto F16
28	104300	MEJORAMIENTO DE LA CARRETERA DV.CARACARA - LAMPA - CABANILLA - CABANILLAS	71,868,680.00	12,355,908.0
TOTAL			71,868,680.00	12,355,908.0

Fuente: Elaborado en base al anexo 1

ANEXO 5

PIPs EJECUTADOS NO

PROGRAMADOS EN EL PDC

Código SNIP	PROYECTO EJECUTADO NO PROGRAMADO EN EL PDC	Monto Viabilidad S/.	Monto Ejecutado S/.
9.1 Eje de desarrollo Social			
9.1.1 Eje temático : Educación, cultura y recreación			
293121	MEJORAMIENTO DE LA ACCESIBILIDAD AL SERVICIO DE APOYO CON INVERNADEROS EN LAS INSTITUCIONES EDUCATIVAS DEL DISTRITO DE CABANILLAS - SAN ROMAN - PUNO	75.325,97	83.915,00
207158	MEJORAMIENTO DE INFRAESTRUCTURA EDUCATIVA A TRAVES DE LA CONSTRUCCION DE CERCO PERIMETRICO EN LA I.E.P. 70566 QUITA, DISTRITO DE CABANILLAS - SAN ROMAN - PUNO	267.750,64	278.139,00
187892	MEJORAMIENTO DE INFRAESTRUCTURA EDUCATIVA MEDIANTE LA CONSTRUCCION DE CERCO PERIMETRICO EN LA I.E.S. AGROPECUARIA HUATAQUITA , DISTRITO DE CABANILLAS - SAN ROMAN - PUNO	229.447,00	240.058,00
290907	INSTALACION DE MALLAS RASCHELL EN LAS INSTITUCIONES EDUCATIVAS DEL , DISTRITO DE CABANILLAS - SAN ROMAN - PUNO	506.331,06	436.893,00
213645	CREACION DE LOSA DEPORTIVA EN LA INSTITUCION EDUCATIVA PRIMARIA 70534, INSTITUCION EDUCATIVA SECUNDARIA DE HUATAQUITA Y COMUNIDAD CAMPESINA DE TAYAYA DEL, DISTRITO DE CABANILLAS - SAN ROMAN - PUNO	192.217,40	193.232,00
2294755	MEJORAMIENTO DE SERVICIOS DE RECREACION EN EL COMPLEJO MIRADOR EN LA LOCALIDAD DE DEUSTUA DEL, DISTRITO DE CABANILLAS - SAN ROMAN - PUNO	362.713,36	273.126,00
278613	CREACION DE CANCHA DEPORTIVA CON GRASS SINTETICO EN LA COMUNIDAD CAMPESINA DE HUATAQUITA, DISTRITO DE CABANILLAS - SAN ROMAN - PUNO	596.456,61	527.749,00
299001	INSTALACION DE CAMPO DEPORTIVO CON GRASS SINTETICO EN EL CENTRO POBLADO DE TINCOPALCA, DISTRITO DE CABANILLAS - SAN ROMAN - PUNO	569.520,86	553.990,00
290933	MEJORAMIENTO DEL ESTADIO MUNICIPAL CON GRAMADO SINTETICO DE LA LOCALIDAD DE DEUSTUA, DISTRITO DE CABANILLAS - SAN ROMAN - PUNO	922.479,33	1.010.790,00
209668	AMPLIACION DE INFRAESTRUCTURA DEL PALACIO MUNICIPAL DE CABANILLAS, DISTRITO DE CABANILLAS - SAN ROMAN - PUNO	509.544,00	713.090,00

Código SNIP	PROYECTO EJECUTADO NO PROGRAMADO EN EL PDC	Monto Viabilidad S/.	Monto Ejecutado S/.
2287216	MEJORAMIENTO DE LAS CAPACIDADES TECNOLÓGICAS Y DE ACCESO A LA INFORMACION EN CABANILLAS, DISTRITO DE CABANILLAS - SAN ROMAN - PUNO	81.307,00	40.000,00
9.1.2 Eje temático : Salud			
304731	MEJORAMIENTO DE LA INFRAESTRUCTURA COMPLEMENTARIA DEL PUESTO DE SALUD EN LA COMUNIDAD HUATAQUITA, DISTRITO DE CABANILLAS - SAN ROMAN - PUNO	112.470,31	106.702,00
271493	MEJORAMIENTO DE LOS SERVICIOS DE ATENCION INTEGRAL CUNA MAS PARA NIÑAS Y NIÑOS MENORES DE 36 MESES DE EDAD BARRIO LA QUINTA, DISTRITO DE CABANILLAS - SAN ROMAN - PUNO	1.098.317,19	1.177.350,00
9.1.3 Eje temático : Electrificación			
9.2 Desarrollo Económico			
9.2.1 Eje temático : Artesanía			
9.2.2 Eje temático: Agropecuaria			
9.2.3 Eje temático: Turismo			
9.2.4 Eje temático: Transporte y comunicaciones			
9.2.5 Eje temático : Pesquería			
9.3 Desarrollo Institucional			
9.3.1 Eje temático : Fortalecimiento de la infraestructura urbana			
2257169	MEJORAMIENTO DE LA TRANSITABILIDAD VEHICULAR Y PEATONAL DEL JR. ARICA Y JR. TACNA DE LA LOCALIDAD DE DEUSTUA, DISTRITO DE CABANILLAS - SAN ROMAN - PUNO	365.993,28	484.050,00
207485	CONSTRUCCION DE INFRAESTRUCTURA VIAL EN LA AV. JOSE GALVES, JR VILQUE Y NESTOR CACERES DE LA LOCALIDAD DE DEUSTUA, DISTRITO DE CABANILLAS - SAN ROMAN - PUNO	619.515,60	607.953,00
178292	CONSTRUCCION Y AMPLIACION DE CERCO PERIMETRICO DEL CEMENTERIO CENTRAL, DISTRITO DE CABANILLAS - SAN ROMAN - PUNO	299.999,07	417.121,00
2283250	MEJORAMIENTO DE LOS SERVICIOS DE INFORMACION Y REGULACION		

Código SNIP	PROYECTO EJECUTADO NO PROGRAMADO EN EL PDC	Monto Viabilidad S/.	Monto Ejecutado S/.
	PARA EL ORDENAMIENTO TERRITORIAL DEL, DISTRITO DE CABANILLAS - SAN ROMAN - PUNO	593.898,06	599.175,00
9.4 Desarrollo medio ambiental			
9.4.1 Eje temático : Saneamiento			
196409	INSTALACION DEL SISTEMA DE AGUA POTABLE Y SANEAMIENTO BASICO EN LOS SECTORES AYCHUYO, COLLPA Y CHILLIHUANI DE LA C.C. DE TAYA TAYA, DISTRITO DE CABANILLAS - SAN ROMAN - PUNO	804.221,00	629.980,00
170161	CONSTRUCCION DEL SISTEMA DE AGUA POTABLE Y SANEAMIENTO BASICO EN EL CENTRO POBLADO DE TINCOPALCA, DISTRITO CABANILLAS, PROVINCIA SAN ROMAN, DEPARTAMENTO DE PUNO	706.298,00	769.185,00
9.4.2 Eje temático : Desarrollo sustentable			
9.4.3 Eje temático : Fenómenos naturales			
TOTAL		12.123.477,74	13.107.023,00

ANEXO 6

GALERIA FOTOGRAFICA



FOTO 1:
Municipalidad
Distrital de
Cabanillas



Foto 2: Taller de formulación del PDC

Foto 3

**Estación de
ferrocarril**



Foto 4

Iglesia Católica






Foto 5: Rio Cabanillas

FOTO 6: CIUDAD DE CABANILLAS





FOTO 7: INSTITUTO SUPERIOR TECNOLOGICO DE CABANILLAS



FOTOS 8 Y 9: RED ELECTRICA A TINCOPALCA

ANEXO 7

METODO DE VALORACION

Valoración de las metas formuladas en el Plan de Desarrollo .

Con el propósito de calificar y valorar las metas, se ha desarrollado el indicador llamado **Grado de Eficacia**. Para establecerlo, se deben precisar y definir los siguientes términos:

Grado de Eficacia

Corresponde al indicador que durante la ejecución del plan y al final, informará sobre el desarrollo y grado de cumplimiento de las metas físicas. Es el porcentaje que se obtiene al dividir la meta física lograda al momento de la evaluación, sobre la meta física programada. Es también conocido como índice físico.

Ecuación 1

$$\text{Grado de Eficacia} = \frac{\text{Meta Física lograda}}{\text{Meta Física programada}}$$

Grado de Inversión.

Corresponde al indicador que durante el proyecto y al finalizar la ejecución del mismo, indicará el desarrollo y grado de cumplimiento de las inversiones o desembolsos. Es el porcentaje que se obtiene al dividir la meta financiera lograda hasta el momento, sobre la meta financiera programada para cada una de las actividades y para el momento de corte o seguimiento.

Ecuación 2

$$\text{Grado de Inversión} = \frac{\text{Recursos Financieros Ejecutados}}{\text{Recursos Financieros Programados}}$$

Cumplimiento de Metas Financieras del Plan de Desarrollo, “CMF”,

La valoración de la gestión global realizada en materia de resultados, se define con la Calificación de las Metas del Plan de Desarrollo, “CMF”, que se obtiene bajo la expresión de la ecuación 3. Donde, la calificación de las metas se asocia, para efectos de análisis, a la valoración del grado de eficacia; entendiendo el mismo como el indicador que durante el período evaluado, informa sobre el desarrollo y grado de cumplimiento de las metas físicas. Como cada PIP puede medirse en su cumplimiento comparando el monto desembolsado o recurso financiero ejecutado en relación al recurso financiero programado, se obtiene un porcentaje. En consecuencia la ecuación 2 expresa el cumplimiento de metas a nivel de PIP. Sin embargo, la valoración de la gestión global realizada en materia de resultados, se define con la Calificación de los recursos financieros ejecutados en el cumplimiento del Plan de Desarrollo, “CMF”, se obtiene bajo la siguiente expresión:

Ecuación 3

$$CMF = \frac{\sum_{MFC_i}^{MFC_n} GI_i}{N}$$

Donde:

CMF: Cumplimiento de Metas Financieras

GI_i: Grado de Inversión asociado a cada meta calificada.

MFC_i : Meta Financiera Calificada i

MFC_n : Meta Financiera Calificada n

N: Número de metas calificadas.

Finalmente, los parámetros anteriores definieron el análisis de resultados con el cual se valoró cuantitativamente el principio de la eficacia a través de la calificación de las metas financieras formuladas en el Plan de Desarrollo, el Grado de Eficiencia Financiera G.E.F. que valora el principio de economía a través de la coherencia existente entre el Plan de Inversiones del Plan de Desarrollo y su asignación frente al desarrollo social por cada una de las entidades sujetas al control y el Grado de Eficiencia Administrativa “G.E.A.” que mide los recursos ejecutados se destinaron en una forma eficiente para la obtención de los resultados propuestos, cuyo indicador implica la valoración cuantitativa del principio de eficiencia durante estos 9 años que se ha evaluado el cumplimiento del Plan de Desarrollo Concertado 2007-2017 de Cabanillas.

