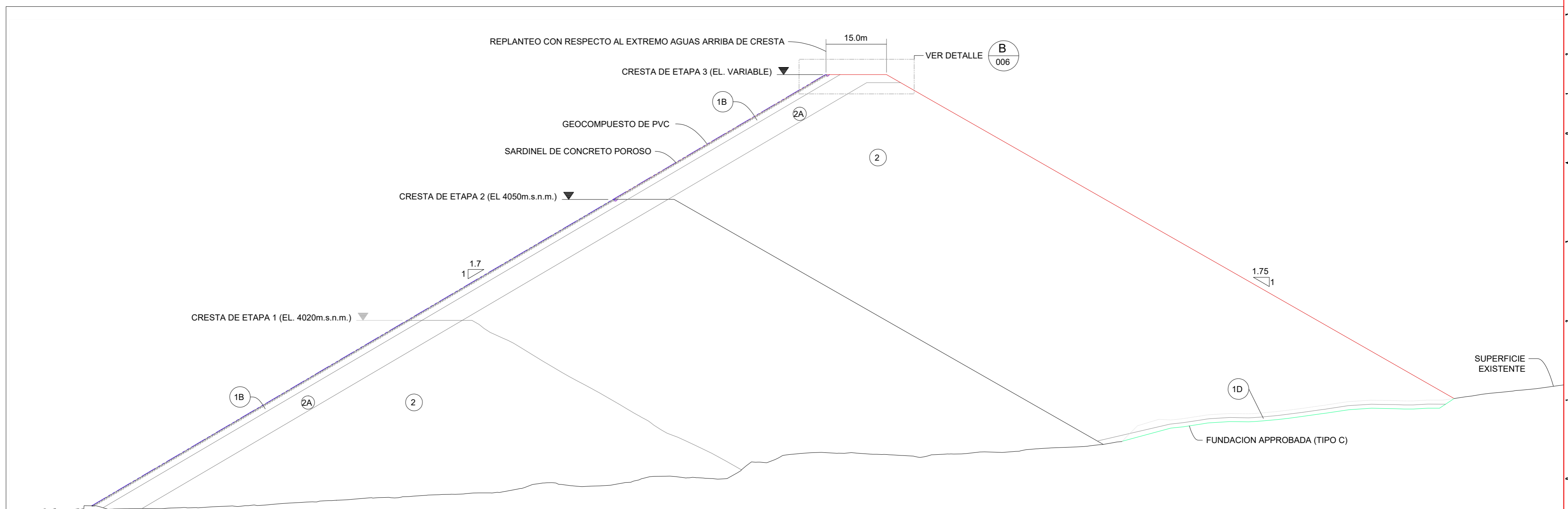


LEYENDA	
	LÍNEA DEL POLIGONO
	PUNTOS BASE MEP

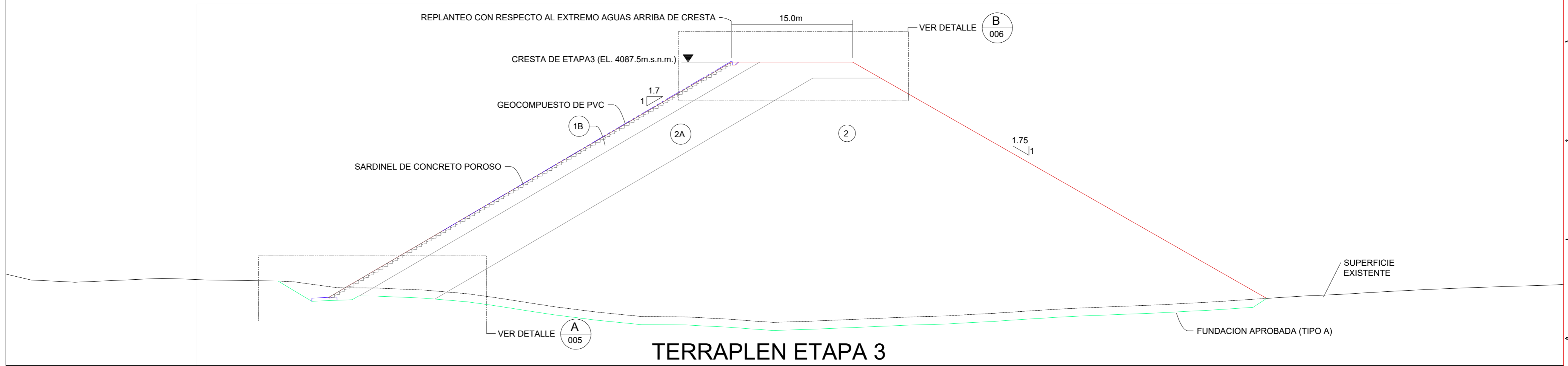
COORDENADAS TOPOGRAFICAS UTM WGS84-18S			
PUNTO	NORTE	ESTE	COTA GEOIDAL
PS20	8440936.1590	788904.7360	4098.060
PS21	8441526.1520	789675.4930	4088.081
PS28A	8440364.2180	788485.5940	4078.747
RP1D	8439525.2220	789830.4900	4065.807
TSDH2	8441474.6240	790700.5620	4083.370

**UNIVERSIDAD NACIONAL DEL ALTIPLANO PUNO**  
**FACULTAD DE CIENCIAS AGRARIAS**  
**ESCUELA PROFESIONAL DE INGENIERÍA TOPOGRÁFICA Y AGRIMENSURA**

	PROYECTO: COMPARACIÓN DE CONTROL TOPOGRÁFICO, REPLANTEO EN LA CONSTRUCCIÓN, PRESA RELAVES CON ESTACIÓN TOTAL Y GPS DIFERENCIAL EN TIEMPO REAL (RTK), EN MINERA LAS BAMBAS - APURIMAC	FECHA: 07/06/2019
	PLANO: POLIGONAL PRESA RELAVES ETAPA 3	INDICADA
DEPARTAMENTO: APURIMAC	EJECUTORES: HELDER VIZCARRA QUISPE	ESCALA: INDICADA
PROVINCIA: COTABAMBAS	ALEX EDWAR VIZCARRA QUISPE	NUMERO PLANO: P-02
DISTRITO: CHALLHUACHUACHO		



**TERRAPLEN ETAPA 3**  
ESCALA: 1:1,000



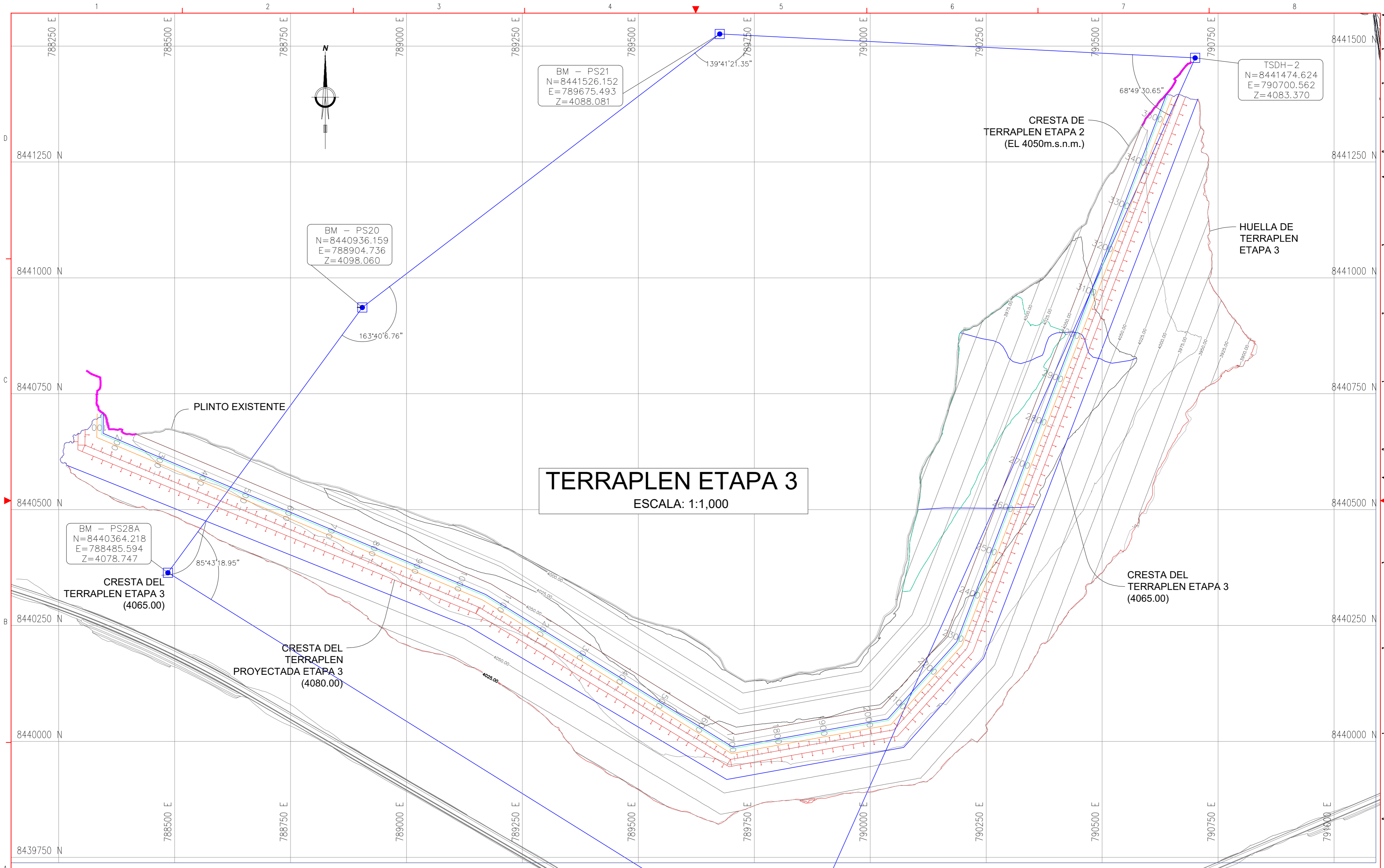
**TERRAPLEN ETAPA 3**  
ESCALA: 1:500

**LEYENDA**

	LINEA MURO PARTIDA
	EJE MURO PARTIDA
	LINEA MURO ETAPA I
	PUNTOS BASE MEP

**UNIVERSIDAD NACIONAL DEL ALTIPLANO PUNO**  
**FACULTAD DE CIENCIAS AGRARIAS**  
**ESCUELA PROFESIONAL DE INGENIERÍA TOPOGRÁFICA Y AGRIMENSURA**

	PROYECTO:	COMPARACIÓN DE CONTROL TOPOGRÁFICO, REPLANTEO EN LA CONSTRUCCIÓN, PRESA RELAVES CON ESTACIÓN TOTAL Y GPS DIFERENCIAL EN TIEMPO REAL (RTK), EN MINERA LAS BAMBAS - APURIMAC	FECHA:	07/06/2019	
	PLANO:	SECCIÓN DE TERRAPLEN ETAPA 3	ESCALA:	INDICADA	
DEPARTAMENTO:	APURIMAC	EJECUTORES:	HELDER VIZCARRA QUISPE		NUMERO PLANO: <b>P-03</b>
PROVINCIA:	COTABAMBAS	ALEX EDWAR VIZCARRA QUISPE			
DISTRITO:	CHALLHUACHO				



**TERRAPLEN ETAPA 3**  
ESCALA: 1:1,000

**LEYENDA**

	LINEA MURO PARTIDA
	EJE MURO PARTIDA
	LINEA MURO ETAPA I
	PUNTOS BASE MEP

**UNIVERSIDAD NACIONAL DEL ALTIPLANO PUNO**  
**FACULTAD DE CIENCIAS AGRARIAS**  
**ESCUELA PROFESIONAL DE INGENIERÍA TOPOGRÁFICA Y AGRIMENSURA**

	PROYECTO: COMPARACIÓN DE CONTROL TOPOGRÁFICO, REPLANTEO EN LA CONSTRUCCIÓN, PRESA RELAVES CON ESTACIÓN TOTAL Y GPS DIFERENCIAL EN TIEMPO REAL (RTK), EN MINERA LAS BAMBAS - APURIMAC	FECHA: 07/06/2019	
	PLANO: PLANTA PRESA DE RELAVES ETAPA 3	INDICADA	
	DEPARTAMENTO: APURIMAC	EJECUTORES: HELDER VIZCARRA QUISPE	ESCALA: INDICADA
	PROVINCIA: COTABAMBA	ALEX EDWAR VIZCARRA QUISPE	NUMERO PLANO: P-04
DISTRITO: CHALLHUACHO			