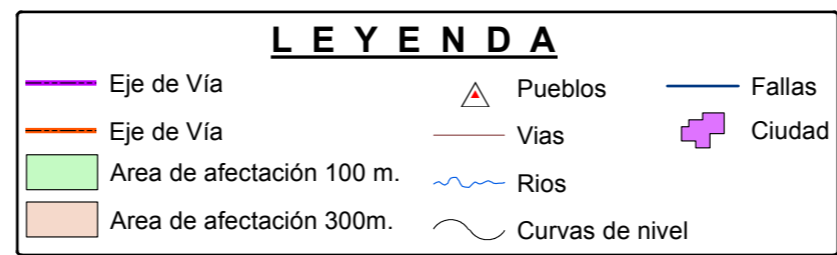
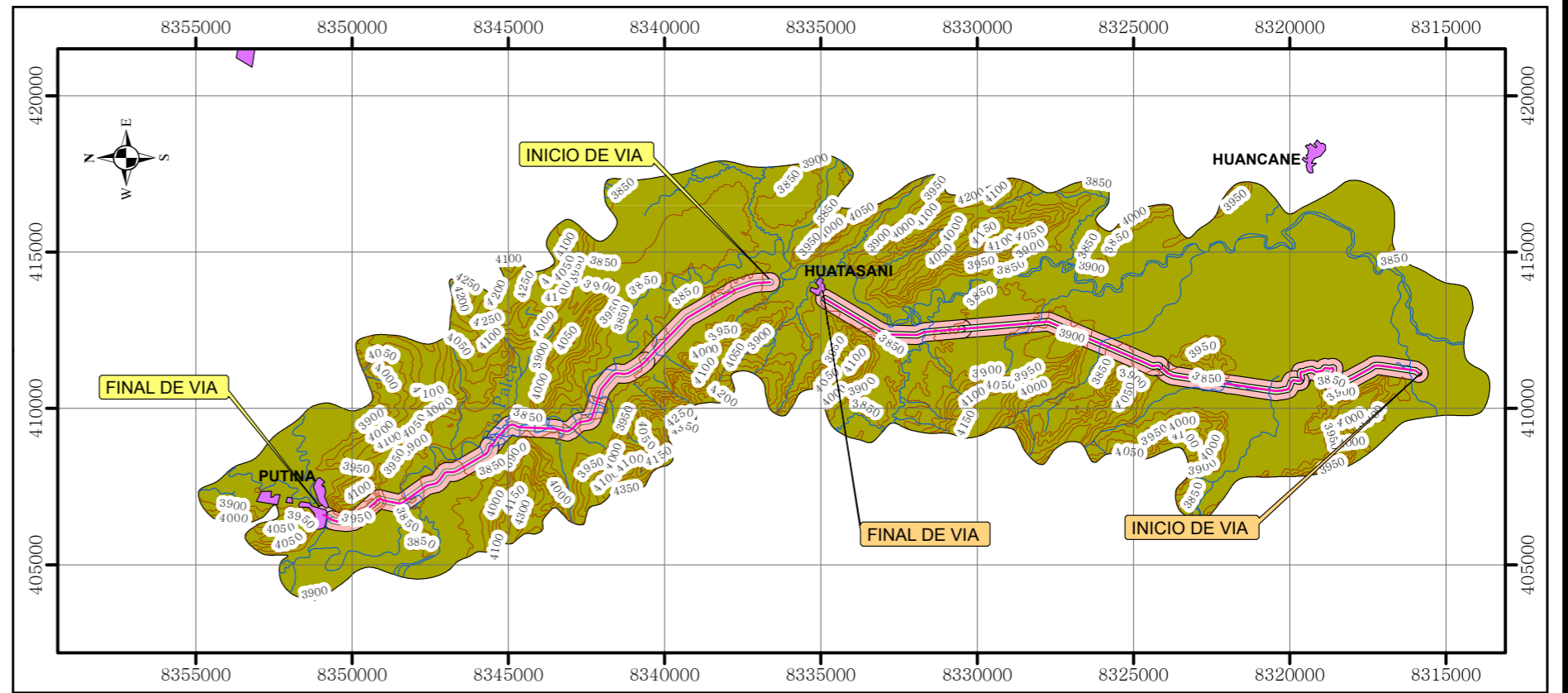



FACTORES DE ZONA "Z"	
ZONA	Z
4	0.45
3	0.35
2	0.25
1	0.10



UNIVERSIDAD NACIONAL DEL ALTIPLANO
FACULTAD DE INGENIERIA GEOLOGICA Y METALURGICA
ESCUELA PROFESIONAL DE INGENIERIA GEOLOGICA

PROYECTO: DIAGNOSTICO Y MANEJO AMBIENTAL DE LA CARRETERA HUANCANE PUTINA

PLANO: SISMICO

Escala:	Indicada	Departamento:	Puno	Provincia:	Huancané	Distrito:	Putina	Lámina:	05
Fecha:	Junio 2019	Elaborado:	Bach: David Policarpio Callapani Condori	Responsable:	Bach: David Policarpio Callapani Condori	Aprobado:	Bach: David Policarpio Callapani Condori		
Datum:	WGS-84								