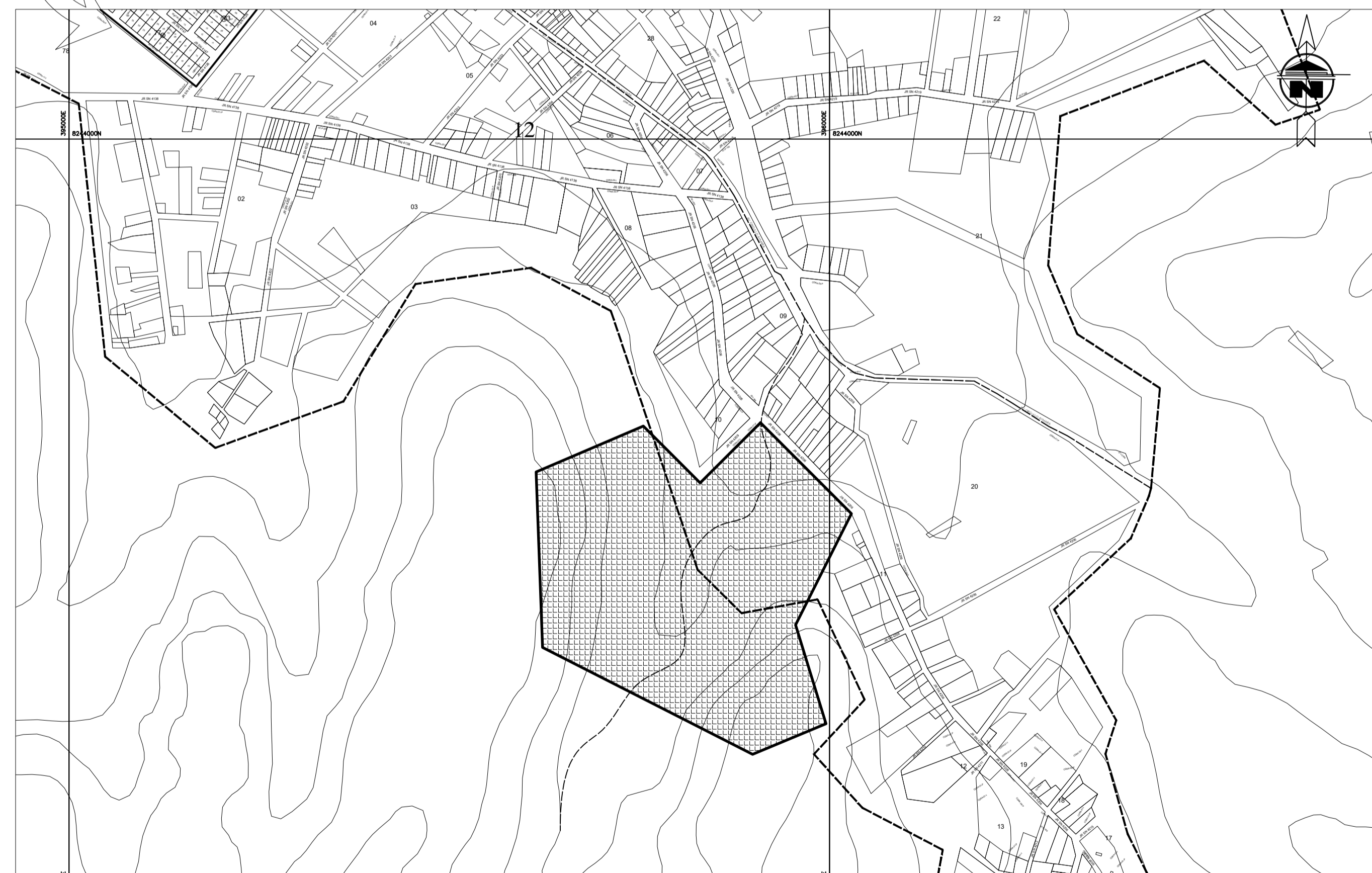
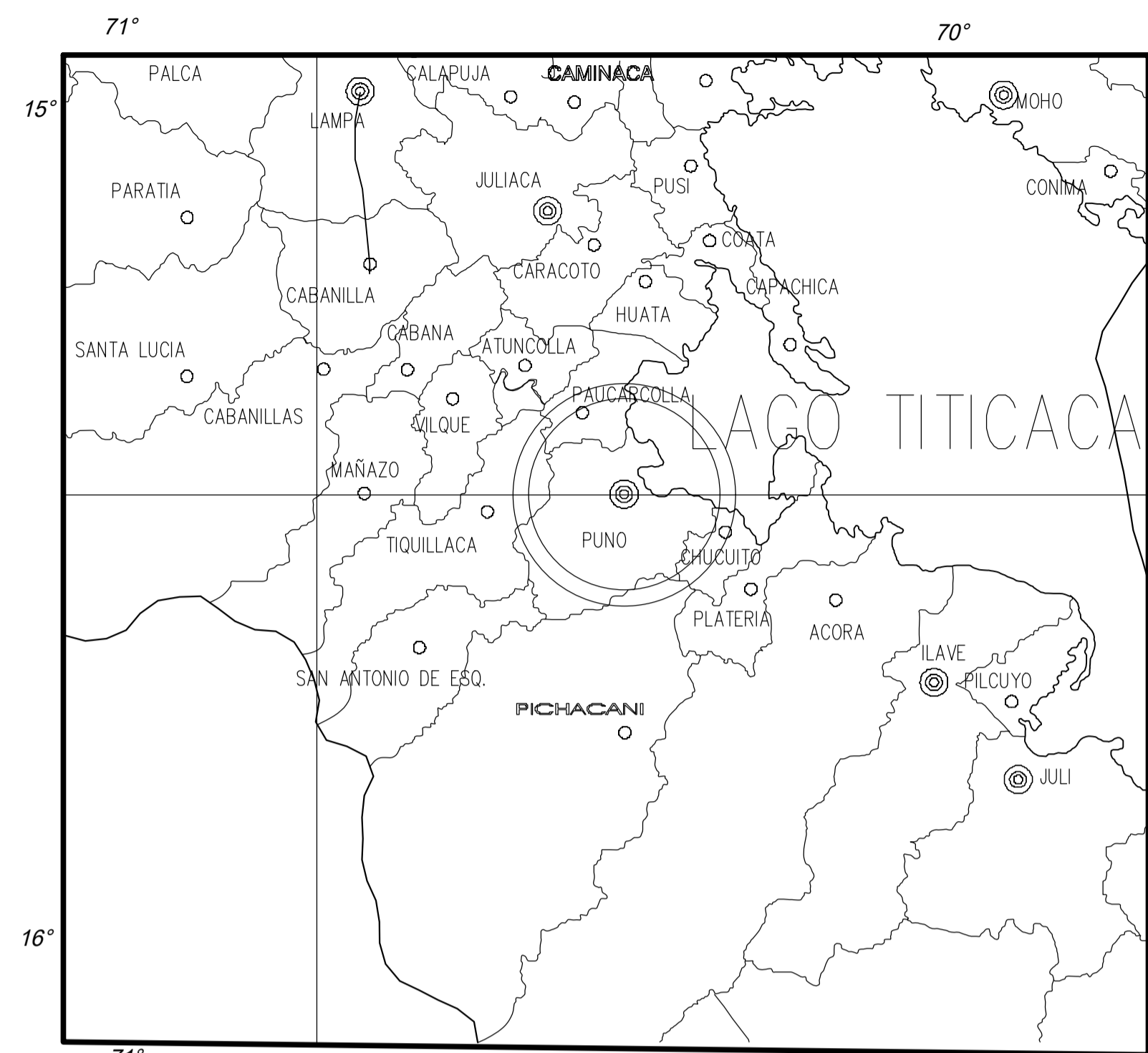




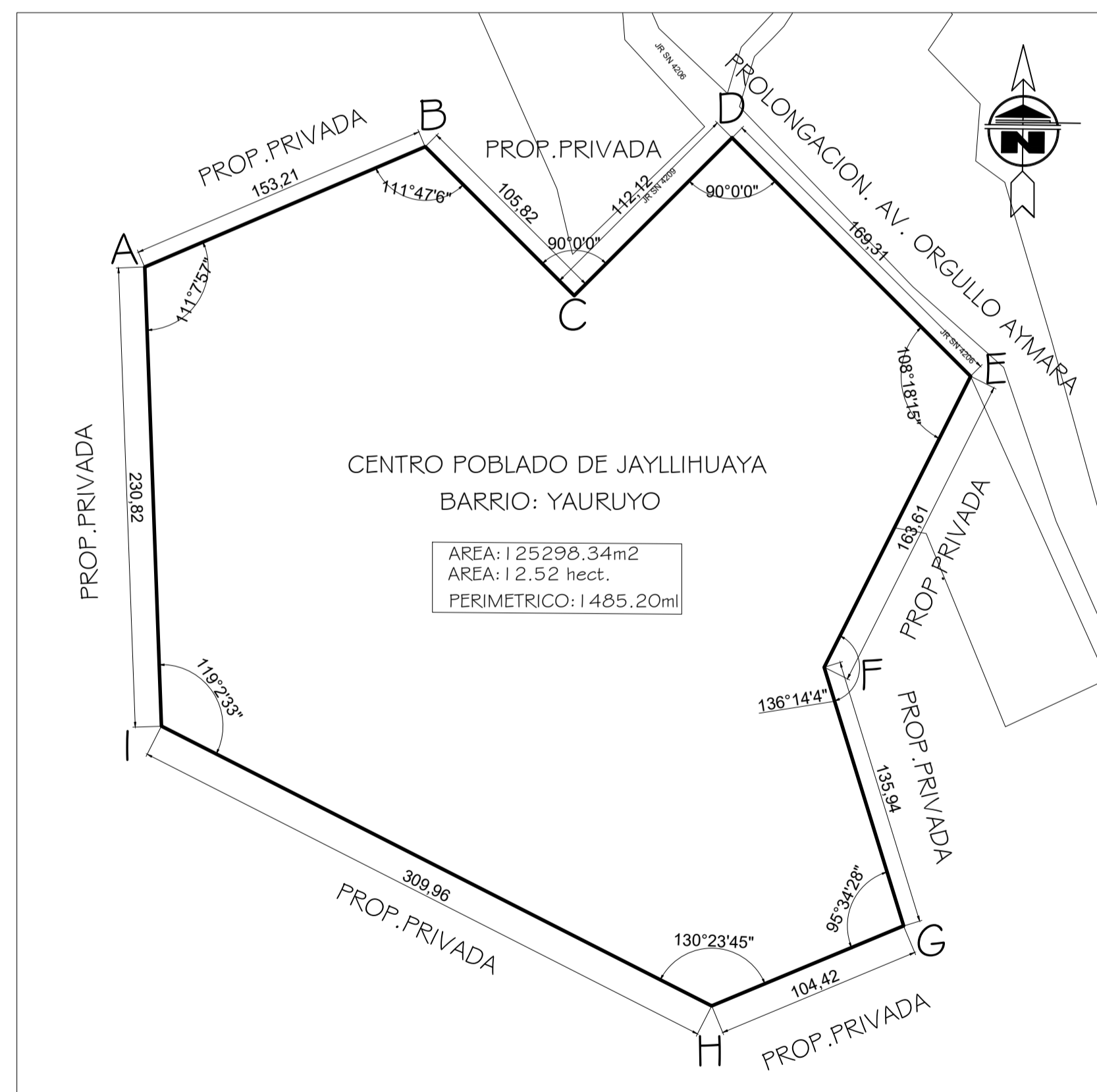
PLANO DE UBICACION
ESCALA 1:10000



PLANO DE LOCALIZACION
ESCALA 1:5000



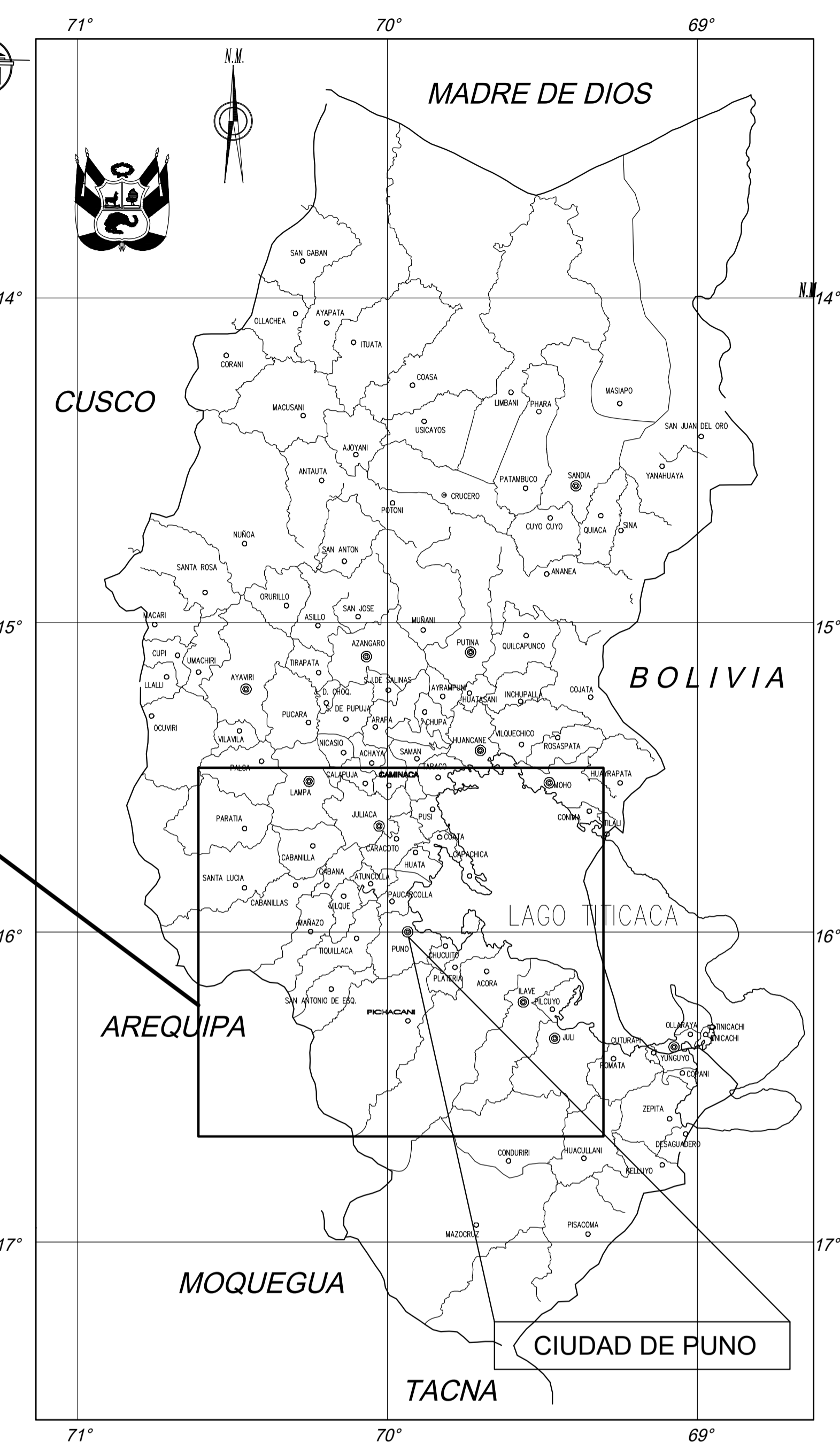
UBICACION PROVINCIAL






PLANO PERIMETRICO
ESCALA 1:250

VERT.	ANG. INTERIOR	LADO	PERIMETRO DIST. (m)
A	111° 7' 57"	A - B	153.21
B	111° 47' 6"	B - C	105.82
C	270° 00' 00"	C - D	112.12
D	90° 00' 00"	D - E	169.31
E	108° 18' 15"	E - F	163.61
F	223° 48' 56"	F - G	135.94
G	95° 34' 28"	G - H	104.42
H	130° 23' 45"	H - I	309.96
I	119° 2' 33"	I - A	230.82
		TOTAL	1485.20 ml

AREA = 1125298.34 m2
PERIMETRO = 1485.20 ml.



 UNIVERSIDAD NACIONAL DEL ALTIPLANO			Plano:
Planos: PLANO DE UBICACION, LOCALIZACION Y PERIMETRICO			UB/01
TESISISTAS: - Bach. Arq. CHOQUE TORRES RONAL - Bach. Arq. IRURI CALDERON FRANCO RAMIRO			Escala: Indicada Fecha: Enero - 2020
Region:	Provincia:	Distrito:	
PUNO	PUNO	PUNO	



NIVEL DE PISO TERMINADO DE ZONAS

CAMINERAS	PLAZOLETAS Y STARES	CARRETERA, ESTACIONAMIENTO	VEREDAS
CANTO REDONDO, PIEDRA LAJA	ADOQUINADO	PAVIMENTO FLEXIBLE-ASFALTO	CEMENTO PULIDO

LEYENDA

(A)	AUDITORIO
(B)	PISCINA
(C)	ESTACIONAMIENTO
(D)	ZONA DEPORTIVA
(E)	ZONA DE CRIANZA DE ANIMALES DE LA ZONA
(F)	ZONA ADMINISTRATIVA
(G)	RESTAURANTE.(HOTEL)
(H)	HOSPEDAJE
(I)	MIRADORES
(J)	BUNGALOWS
(K)	BIOHUERTOS, ANDENERIAS, INVERNADEROS



UNIVERSIDAD NACIONAL DEL ALTIPLANO

FACULTAD:
INGENIERIA CIVIL Y ARQUITECTURA

ESCUELA PROFESIONAL:
ARQUITECTURA Y URBANISMO

PROYECTO DE TESIS:
"INTERVENCION DEL PAISAJE URBANO PARA LA CONSERVACION DE ELEMENTOS NATURALES Y LA INTERACCION SOCIAL POR MEDIO DEL COMPLEJO ECOTURISTICO RECREACIONAL EN EL CENTRO POBLADO DE JAYLLIHUAYA-PUNO"

DEPARTAMENTO:
PUNO

PROVINCIA:
PUNO

DISTRITO:
PUNO
CENTRO POBLADO: **JAYLLIHUAYA**

ESPECIALIDAD DEL PLANO:
ARQUITECTURA

NOMBRE DEL PLANO:
PLANIMETRIA

TESISTAS:
Bach. CHOQUE TORRES RONAL
Bach. IRURI CALDERON FRANCO R.
ASESOR DE TESIS:
M.Sc. Arq. JUAN HERNANDO LINARES APARICIO

ESCALA:
INDICADA
CUBIERTO DE PLANO:
A-1

FECHA:
SEPTIEMBRE-2019

P-1

LAMINA:



IMAGEN QUE MUESTRA LA VISTA PANORAMICA DEL COMPLEJO.



IMAGEN QUE MUESTRA LA VISTA PANORAMICA DEL COMPLEJO.



IMAGEN QUE MUESTRA LA VISTA DEL ESTANQUE DE AGUA



IMAGEN QUE MUESTRA LA VISTA LADO NORTE DEL COMPLEJO



IMAGEN QUE MUESTRA PERGOLAS DEL COMPLEJO



IMAGEN QUE MUESTRA ZONA DE INVERNADEROS



IMAGEN QUE MUESTRA ZONA DE INVERNADEROS



IMAGEN QUE MUESTRA PUENTE EN EL ESTANQUE



IMAGEN QUE MUESTRA EL ACCESO DE SERVICIO DEL COMPLEJO



IMAGEN QUE MUESTRA EL CERCO PERIMETRICO DEL COMPLEJO



IMAGEN QUE MUESTRA EL INGRESO PRINCIPAL AL COMPLEJO



IMAGEN QUE MUESTRA LA ZONA DE MIRADORES



IMAGEN QUE MUESTRA LA ZONA DE ANDENERIAS



IMAGEN QUE MUESTRA LA ZONA AREA DEPORTIVA




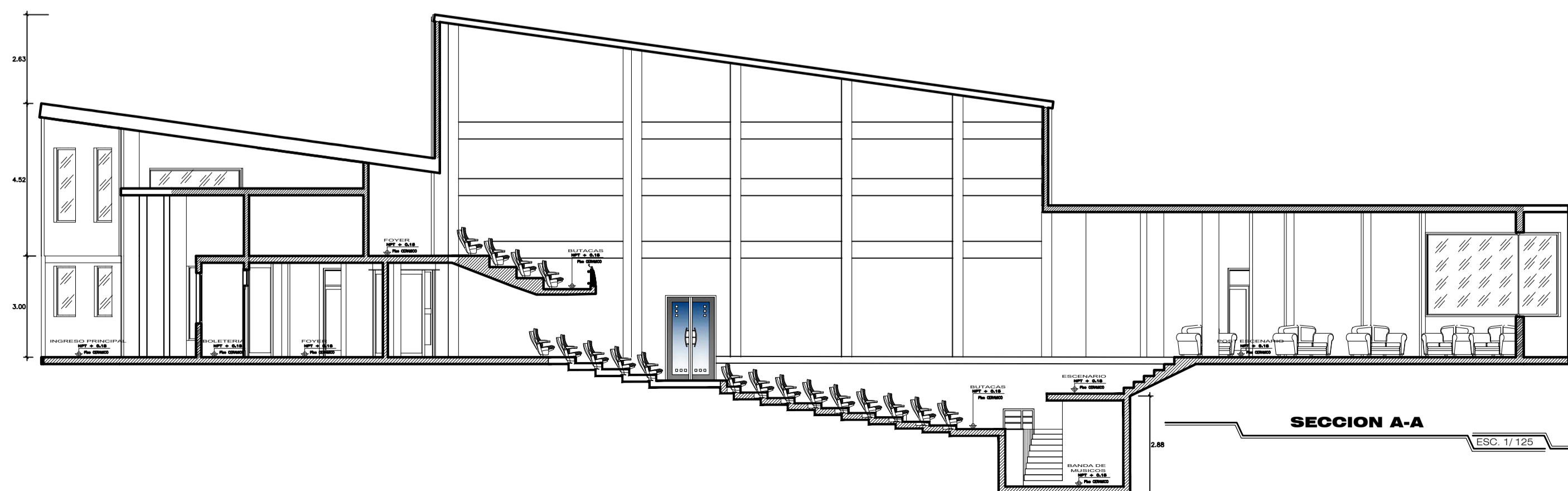
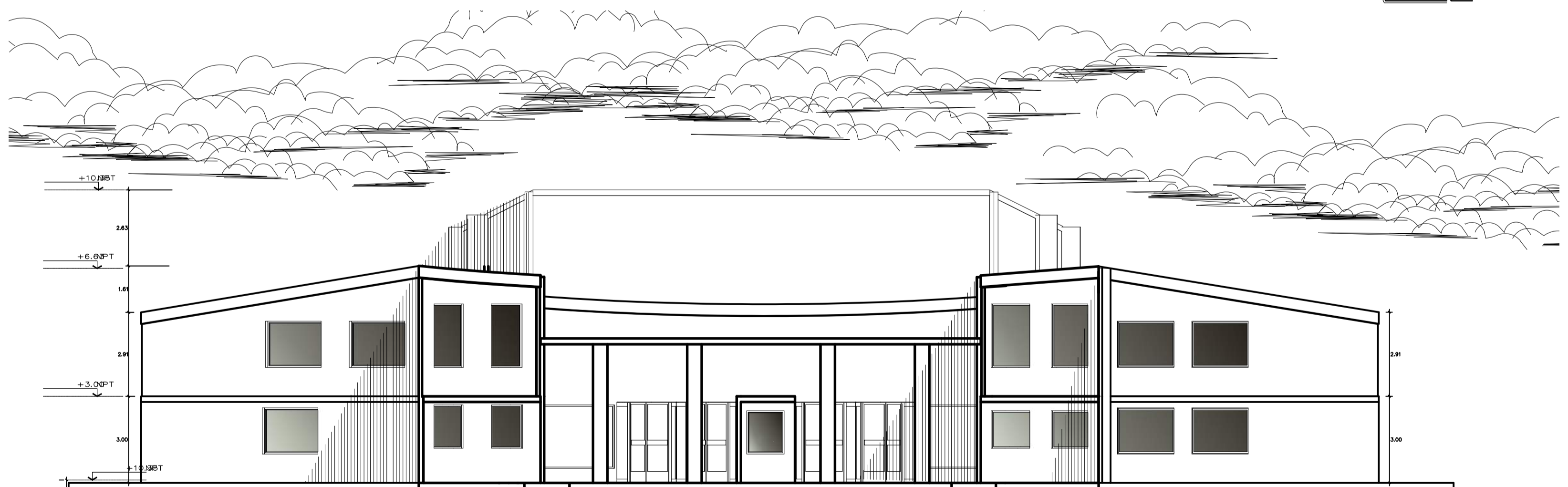
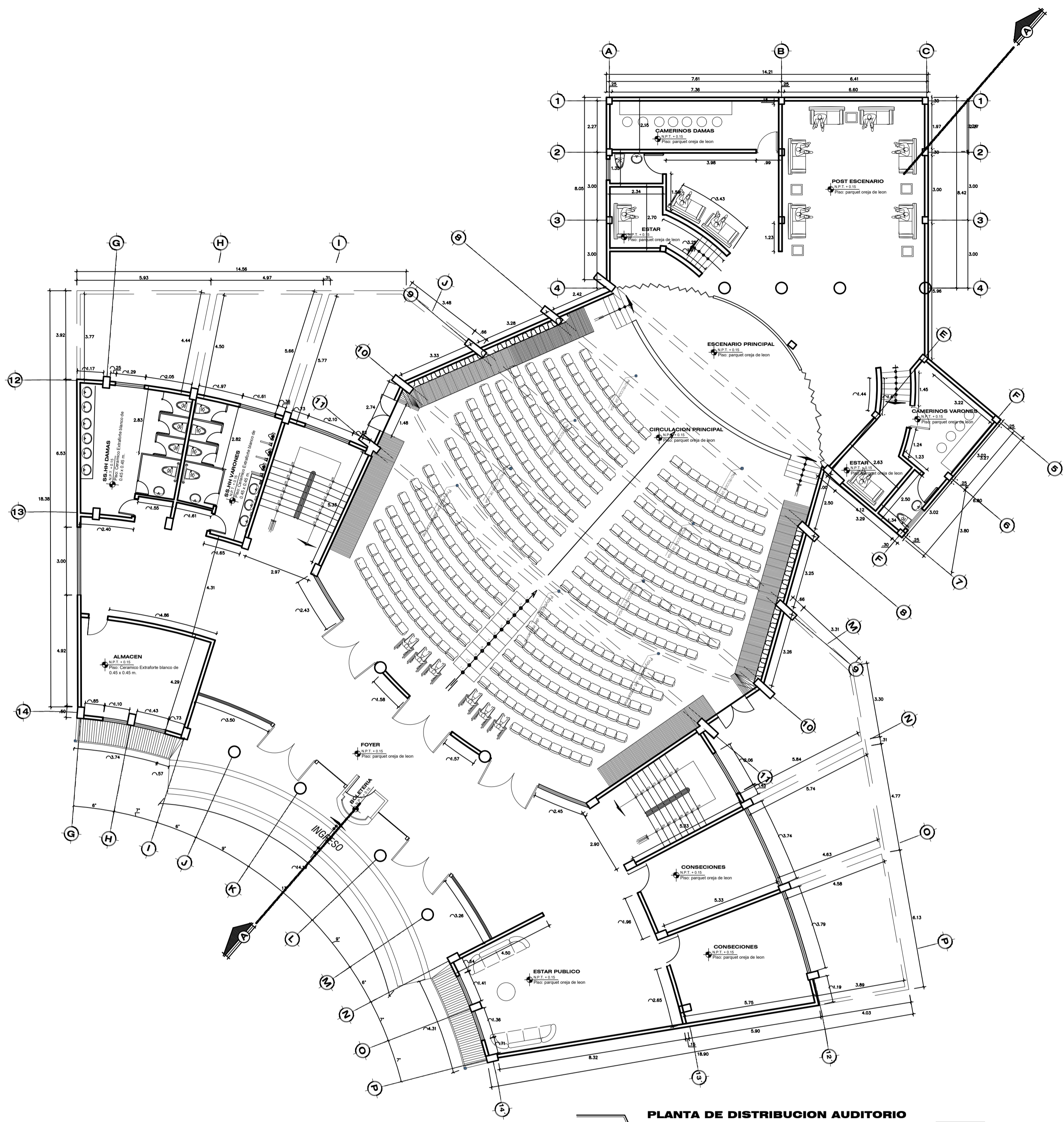
IMAGEN QUE MUESTRA LA ZONA DE ESTACIONAMIENTO.



UNIVERSIDAD NACIONAL DEL ALTIPLANO		DEP. PUNO
FACULTAD DE INGENIERIA CIVIL Y ARQUITECTURA		PROV. PUNO
E.P. ARQUITECTURA Y URBANISMO		DIST. PUNO
PROYECTO: INTERVENCIÓN DEL PAISAJE URBANO PARA LA CONSERVACIÓN DE ELEMENTOS NATURALES Y LA INTERACCIÓN SOCIAL POR MEDIO DEL COMPLEJO ECOTURÍSTICO RECREACIONAL EN EL CENTRO POBLADO DE JAYLLIHUAYA-PUNO		
PLANOS:	RENDERS DEL COMPLEJO	ESC. INDICADA
UBICACION:	C.P. DE JAYLLIHUAYA	FECHA : ENERO 2020
TESISTAS:	BACH. ARQ. CHOQUE TORRES RONAL BACH. ARQ. IRURI CALDERON FRANCO R.	ASESOR: Arqto. JUAN HERNANDO LINARES APARICIO

PLANO: 07/15

A-16

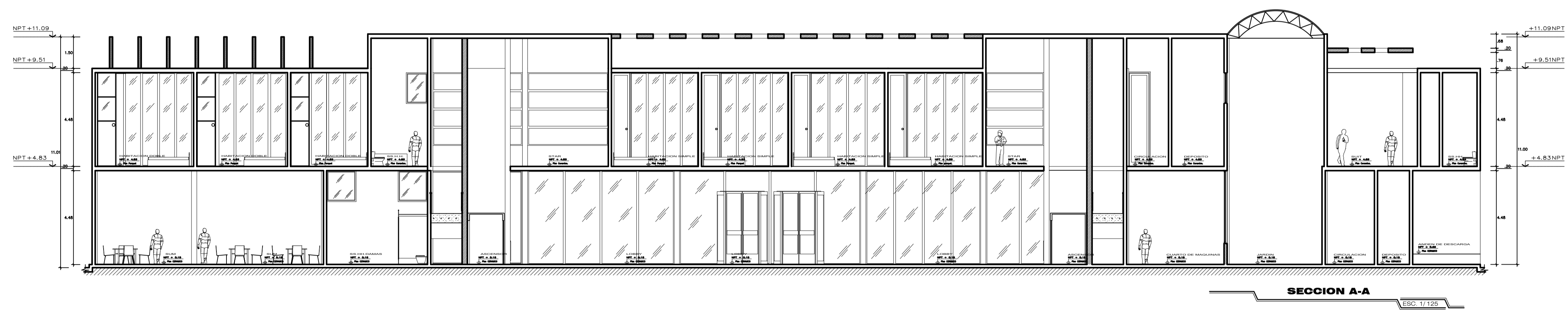
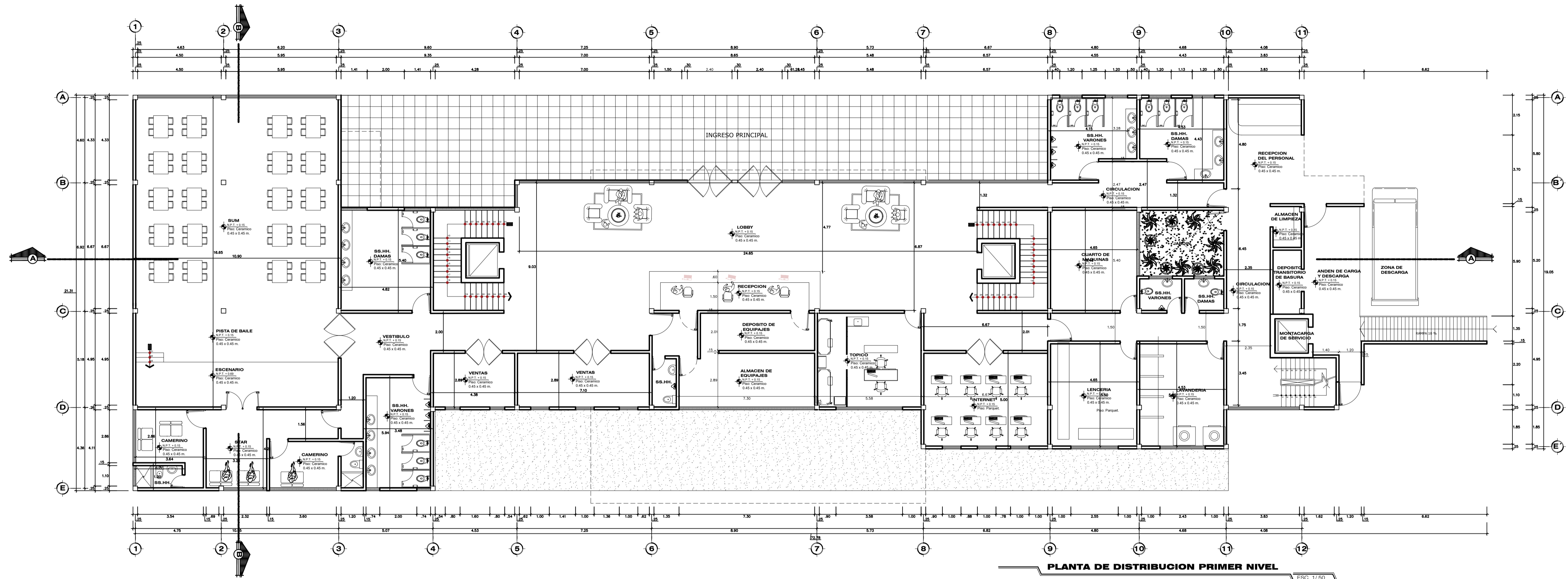


UNIVERSIDAD NACIONAL DEL ALTIPLANO	
FACULTAD DE INGENIERIA CIVIL Y ARQUITECTURA	
E.P. ARQUITECTURA Y URBANISMO	
PROYECTO: "INTERVENCION DEL PAISAJE URBANO PARA LA CONSERVACION DE ELEMENTOS NATURALES Y LA INTERACCION SOCIAL POR MEDIO DEL COMPLEJO ECOTURISTICO RECREACIONAL EN EL CENTRO POBLADO DE JAYLLIHUAYA-PUNO"	
PLANOS:	PLANO DE DISTRIBUCION - ZONA DE AUDITORIO
UBICACION:	C.P. DE JAYLLIHUAYA
FECHA:	ENERO 2020
TESISTAS:	BACH. ARQ. CHOQUE TORRES RONAL BACH. ARQ. IRURI CALDERON FRANCO R.
ASESOR:	Arqto. JUAN HERNANDO LINARES APARICIO



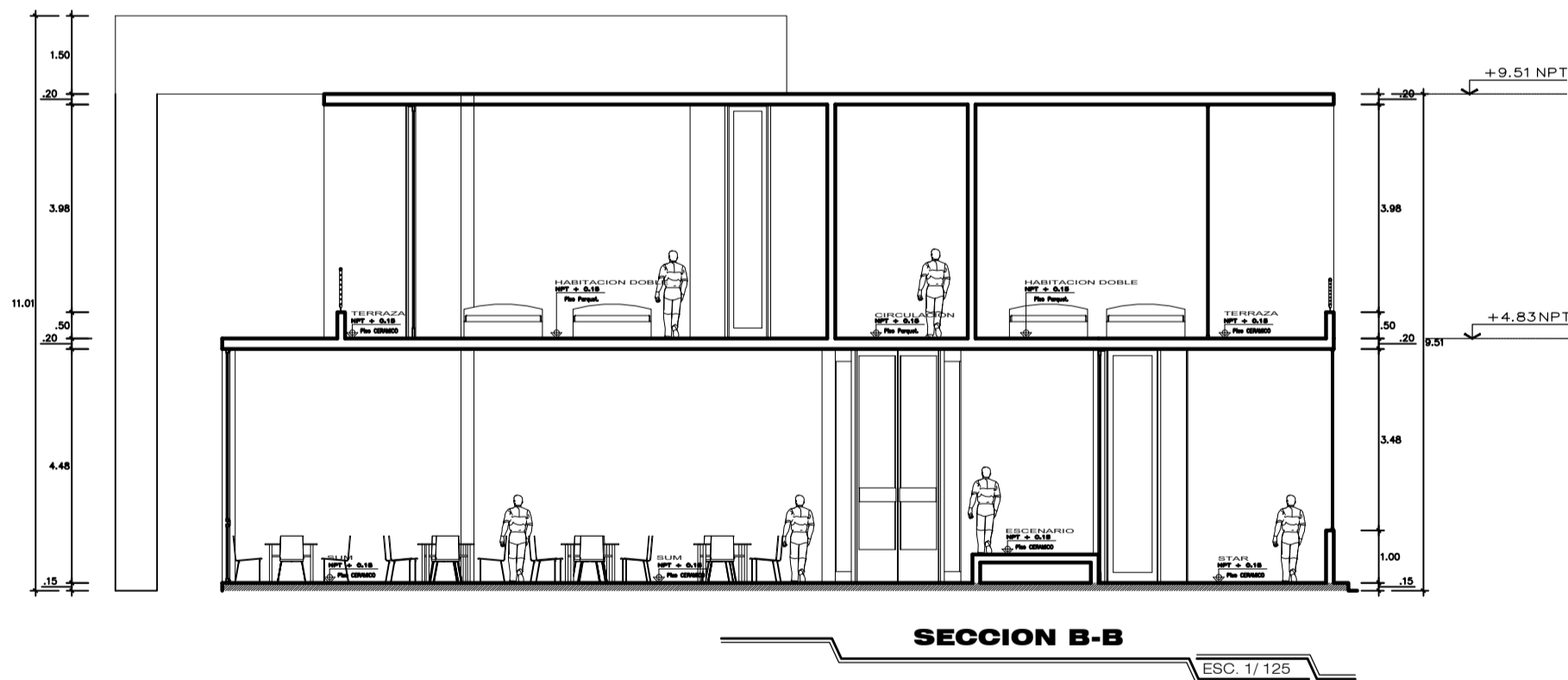
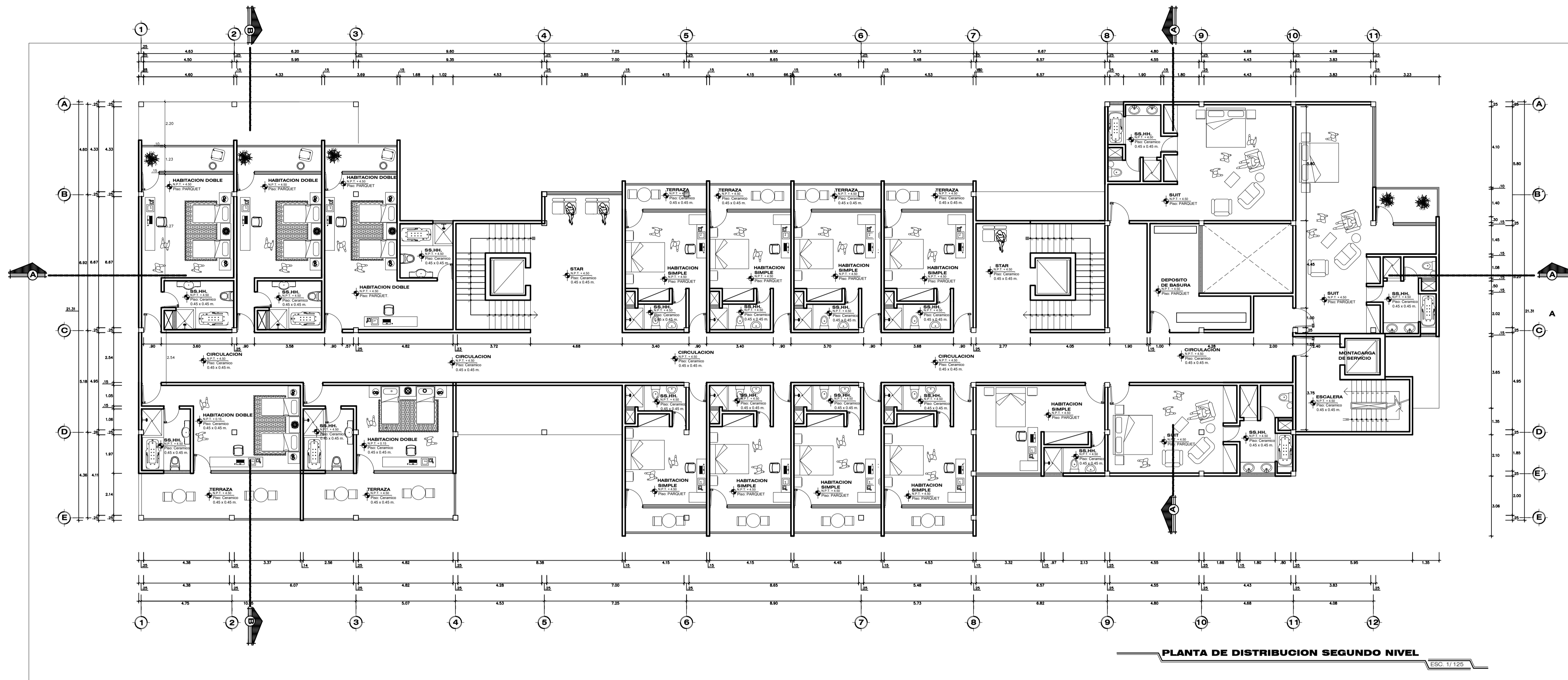
DEP. PUNO
PROV. PUNO
DIST. PUNO

PLANO: 01/15


A-1



UNIVERSIDAD NACIONAL DEL ALTIPLANO			DEP. PUNO
FACULTAD DE INGENIERIA CIVIL Y ARQUITECTURA E.P. ARQUITECTURA Y URBANISMO			PROV. PUNO
PROYECTO: INTERVENCIÓN DEL PAISAJE URBANO PARA LA CONSERVACIÓN DE ELEMENTOS NATURALES Y LA INTERACCIÓN SOCIAL POR MEDIO DEL COMPLEJO ECOTURÍSTICO RECREACIONAL EN EL CENTRO POBLADO DE JAYLLIBUYAYA-PUNO		DIST. PUNO	
PLANOS: PLANO DE DISTRIBUCION - ZONA DE HOSPEDAJE		PLANO: 02/15	
UBICACION: C.P. DE JAYLLIBUYAYA		ESC. INDICADA	
FECHA: ENERO 2020		A-2	
TESISTAS: BACH. ARQ. CHOQUE TORRES RONAL BACH. ARQ. IRURI CALDERON FRANCO R.		ASESOR: Arqto. JUAN HERNANDO LINARES APARICIO	

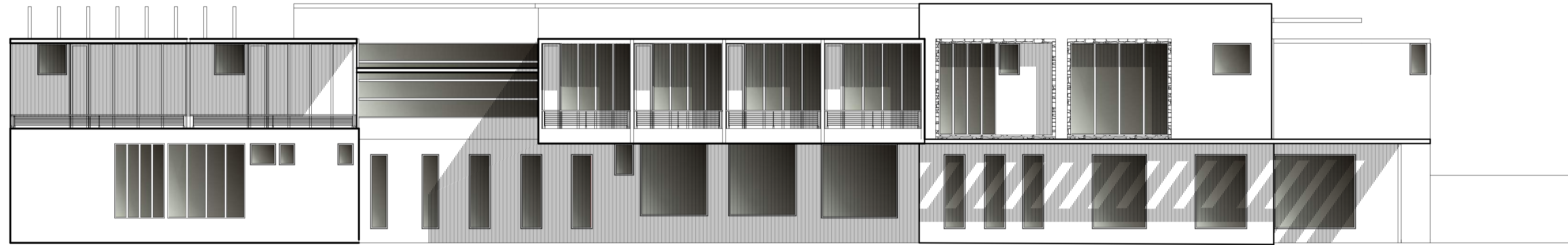



	UNIVERSIDAD NACIONAL DEL ALTIPLANO		<table border="1"> <tr><td>DEP. PUNO</td></tr> <tr><td>PROV. PUNO</td></tr> <tr><td>DIST. PUNO</td></tr> </table>	DEP. PUNO	PROV. PUNO	DIST. PUNO
	DEP. PUNO					
	PROV. PUNO					
	DIST. PUNO					
FACULTAD DE INGENIERIA CIVIL Y ARQUITECTURA E.P. ARQUITECTURA Y URBANISMO		<table border="1"> <tr><td>PLANO: 03/15</td></tr> <tr><td>A-3</td></tr> </table>	PLANO: 03/15	A-3		
PLANO: 03/15						
A-3						
PROYECTO: INTERVENCIÓN DEL PAISAJE URBANO PARA LA CONSERVACIÓN DE ELEMENTOS NATURALES Y LA INTERACCIÓN SOCIAL POR MEDIO DEL COMPLEJO ECOTURÍSTICO RECREACIONAL EN EL CENTRO POBLADO DE JAYLLIHUAYA-PUNO						
PLANOS: PLANO DE DISTRIBUCION - ZONA DE HOSPEDAJE	ESC.: INDICADA					
UBICACION: C.P. DE JAYLLIHUAYA	FECHA : ENERO 2020					
TESISISTAS: BACH. ARQ. CHOQUE TORRES RONAL BACH. ARQ. IRURI CALDERON FRANCO R.	ASESOR: Arqto. JUAN HERNANDO LINARES APARICIO					




ELEVACION FRONTAL

ESC: 1/125



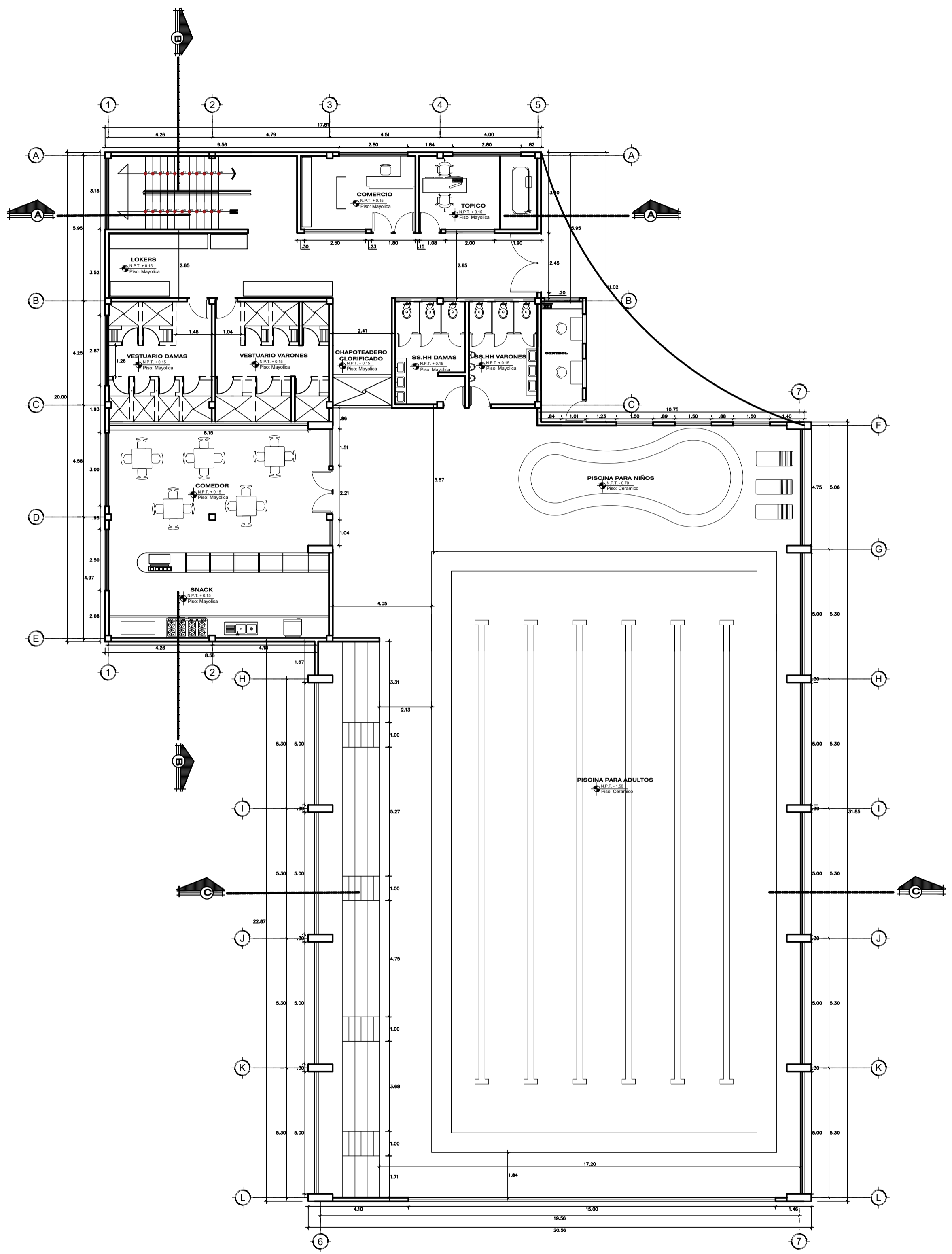
ELEVACION POSTERIOR

ESC: 1/125

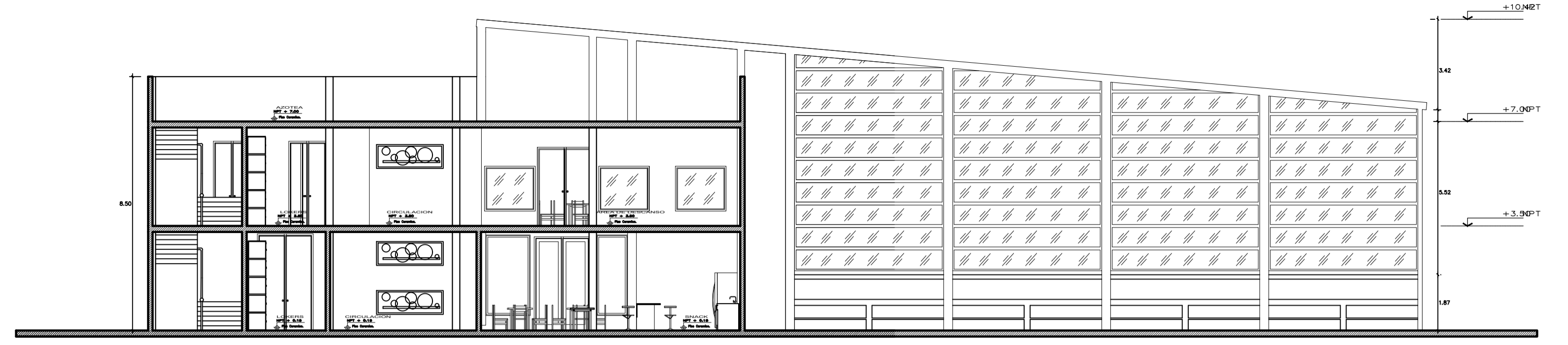


	UNIVERSIDAD NACIONAL DEL ALTIPLANO FACULTAD DE INGENIERIA CIVIL Y ARQUITECTURA E.P. ARQUITECTURA Y URBANISMO		DEP: PUNO PROV: PUNO DIST: PUNO
	PROYECTO: INTERVENCIÓN DEL PAISAJE URBANO PARA LA CONSERVACIÓN DE ELEMENTOS NATURALES Y LA INTERACCIÓN SOCIAL POR MEDIO DEL COMPLEJO ECOTURISTICO RECREACIONAL EN EL CENTRO POBLADO DE JAYLLIHUAYA-PUNO		
PLANOS: PLANO DE DISTRIBUCION - ZONA DE HOSPEDAJE	UBICACION: C.P. DE JAYLLIHUAYA		ESC: INDICADA FECHA : ENERO 2020
TESISISTAS: BACH. ARQ. CHOQUE TORRES RONAL BACH. ARQ. IRURI CALDERON FRANCO R.	ASESOR: Arqto. JUAN HERNANDO LINARES APARICIO		

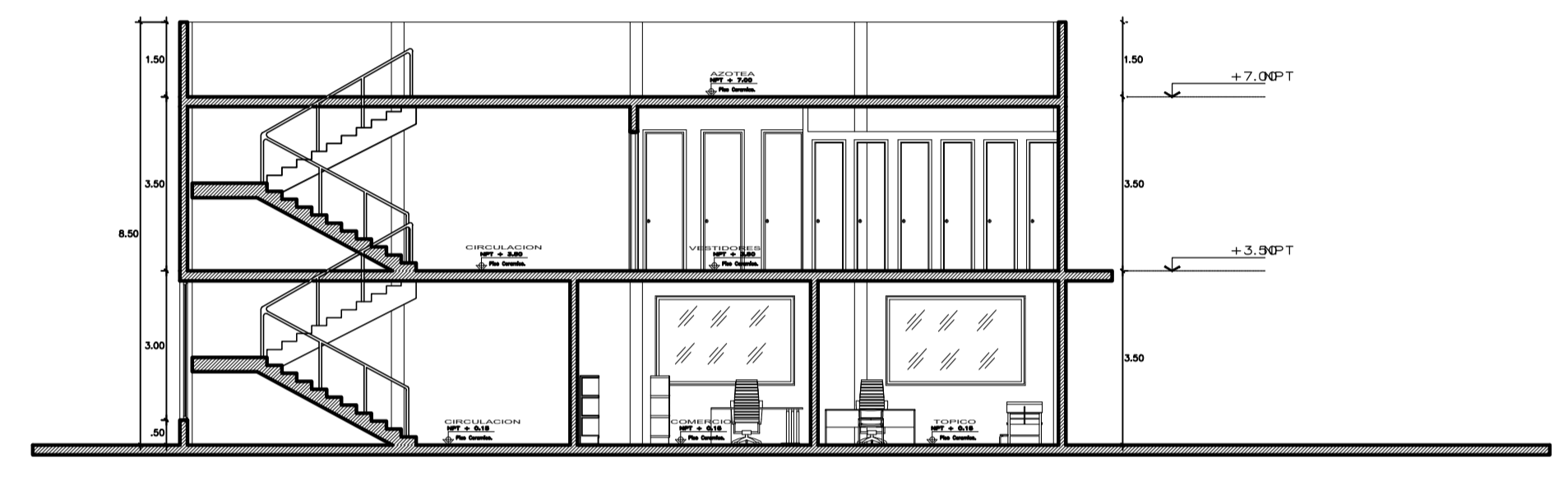
A-4



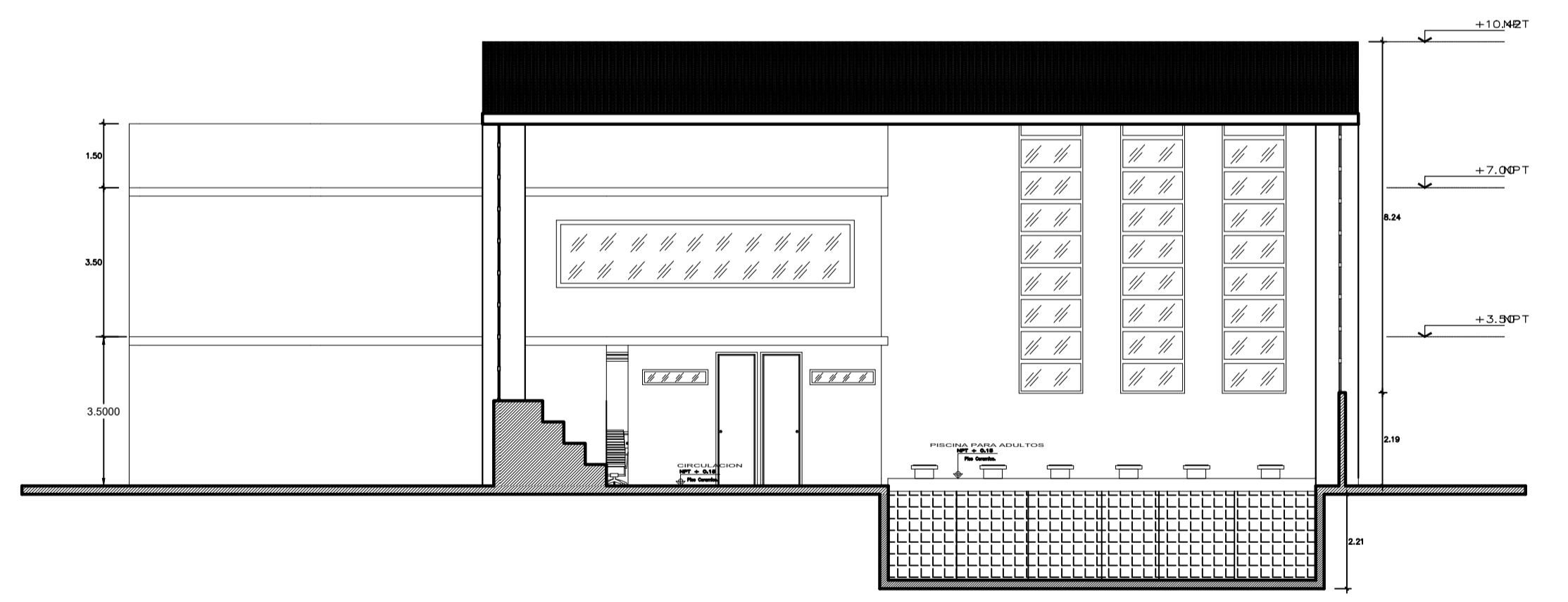
PRIMERA PLANTA-PISCINA
ESC. 1/125



SECCION B-B
ESC. 1/125



SECCION A-A
ESC. 1/125



SECCION C-C
ESC. 1/125

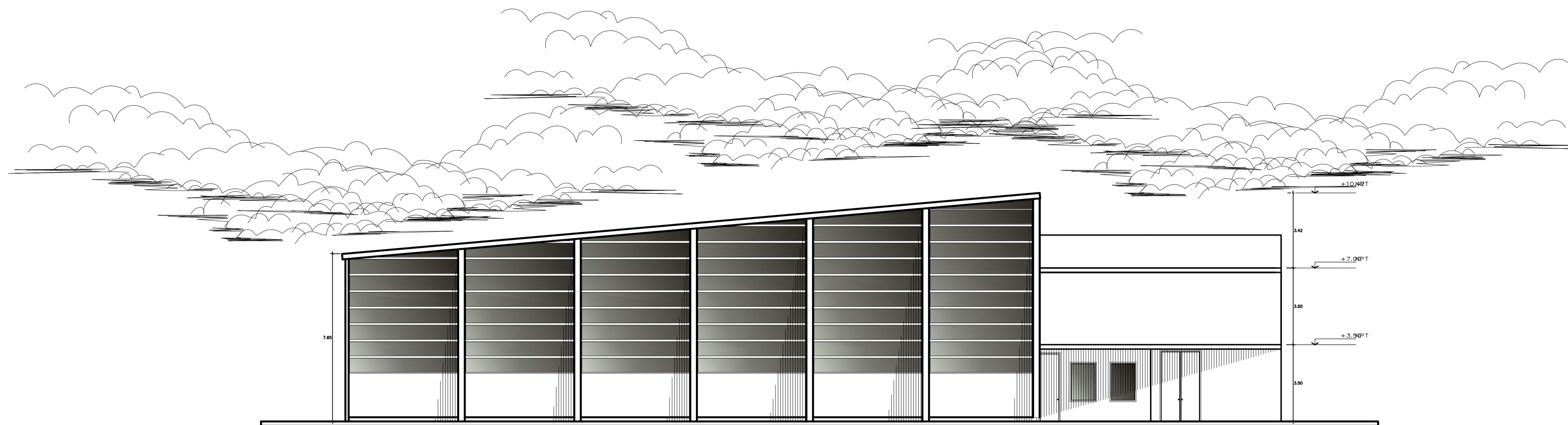


UNIVERSIDAD NACIONAL DEL ALTIPLANO	
FACULTAD DE INGENIERIA CIVIL Y ARQUITECTURA E.P. ARQUITECTURA Y URBANISMO	
PROYECTO: INTERVENCIÓN DEL PAISAJE URBANO PARA LA CONSERVACIÓN DE ELEMENTOS NATURALES Y LA INTERACCIÓN SOCIAL POR MEDIO DEL COMPLEJO ECOTURÍSTICO RECREACIONAL EN EL CENTRO POBLADO DE JAYLLIHUAYA-PUNO	
PLANOS:	ESC.: INDICADA
UBICACION:	FECHA : ENERO 2020
TESISTAS:	ASESOR:
BACH. ARQ. CHOQUE TORRES RONAL BACH. ARQ. IRURI CALDERON FRANCO R.	Arqto. JUAN HERNANDO LINARES APARICIO

DEP. PUNO
 PROV. PUNO
 DIST. PUNO

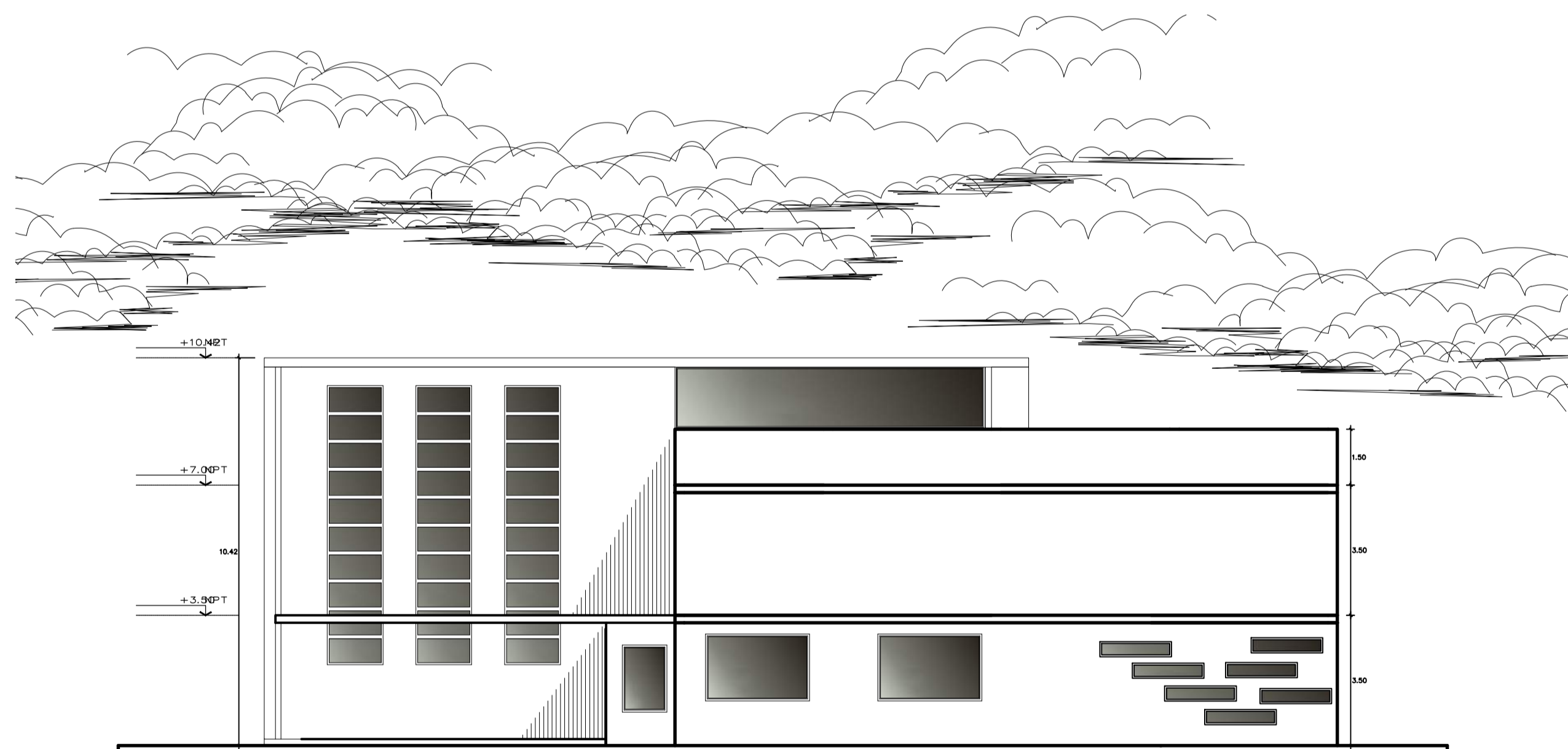
 PLANO: 05/14

A-5



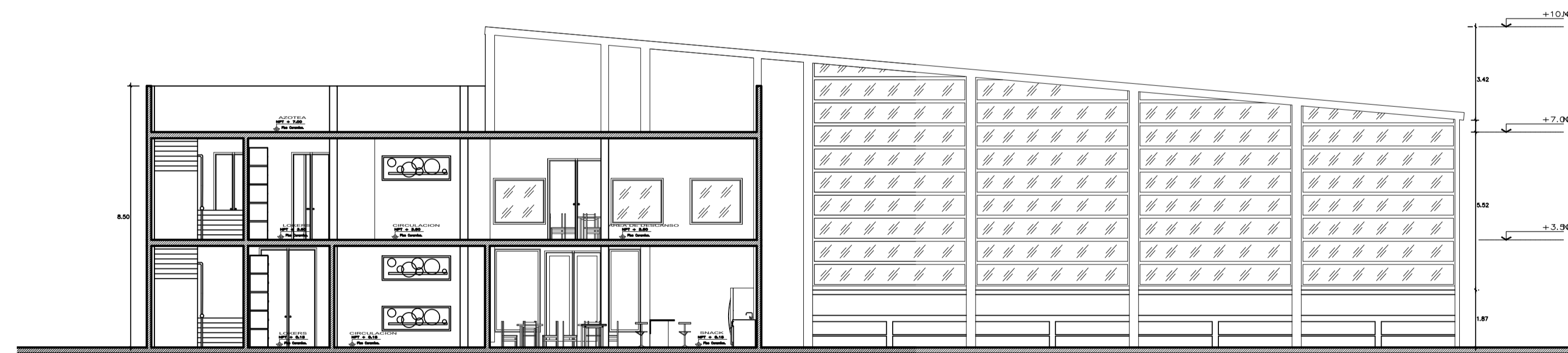
ELEVACION LATERAL

ESC. 1/125




ELEVACION FRONTAL

ESC. 1/125



SECCION B-B

ESC. 1/125

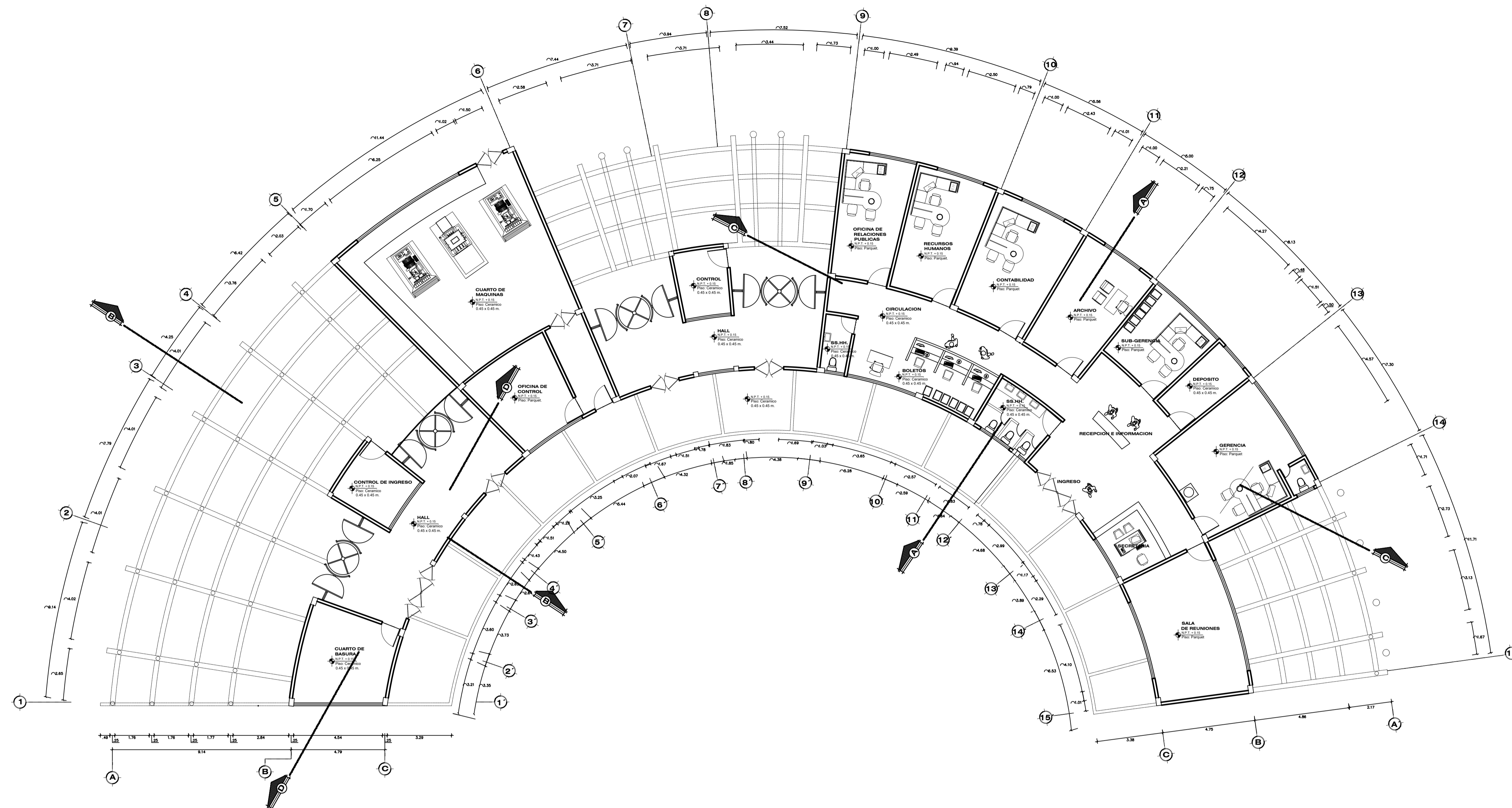


UNIVERSIDAD NACIONAL DEL ALTIPLANO	
FACULTAD DE INGENIERIA CIVIL Y ARQUITECTURA	
E.P. ARQUITECTURA Y URBANISMO	
PROYECTO: INTERVENCIÓN DEL PAISAJE URBANO PARA LA CONSERVACIÓN DE ELEMENTOS NATURALES Y LA INTERACCIÓN SOCIAL POR MEDIO DEL COMPLEJO ECOTURISTICO RECREACIONAL EN EL CENTRO POBLADO DE JAYLLIBUAYA-PUNO	
PLANOS:	ESC.: INDICADA
PLANO DE DISTRIBUCION - ZONA PISCINA	
UBICACION: C.P. DE JAYLLIBUAYA	FECHA : ENERO 2020
TESISISTAS: BACH. ARQ. CHOQUE TORRES RONAL BACH. ARQ. IRURI CALDERON FRANCO R.	ASESOR: Arqto. JUAN HERNANDO LINARES APARICIO

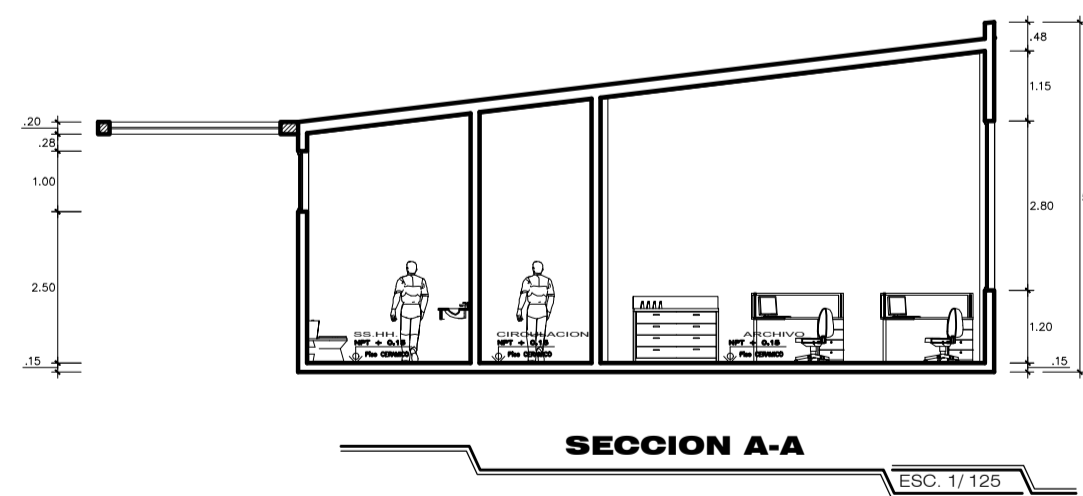
DEP. PUNO
PROV. PUNO
DIST. PUNO

PLANO: 06/15

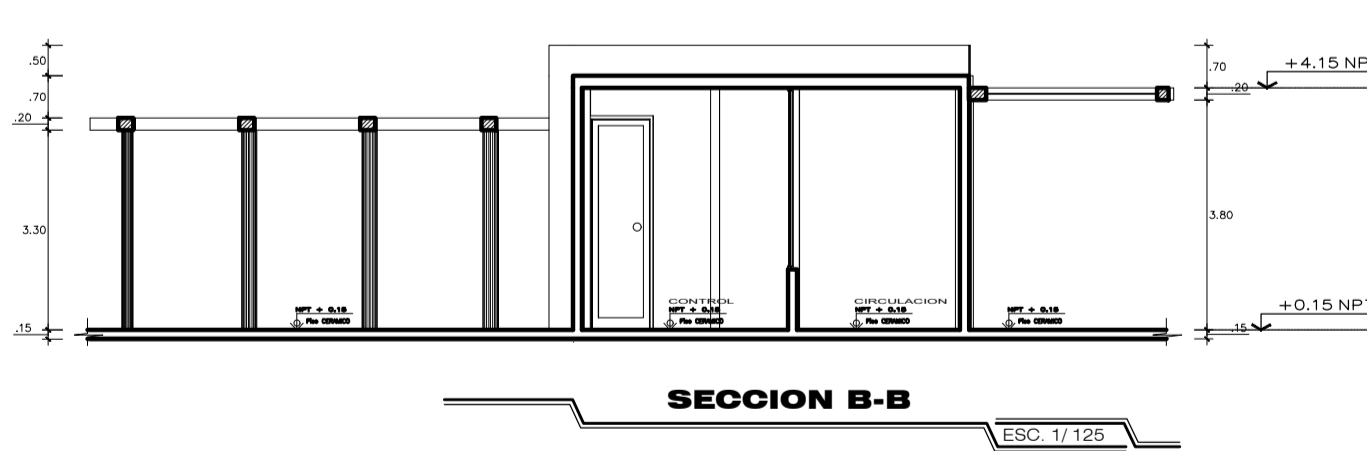
A-6



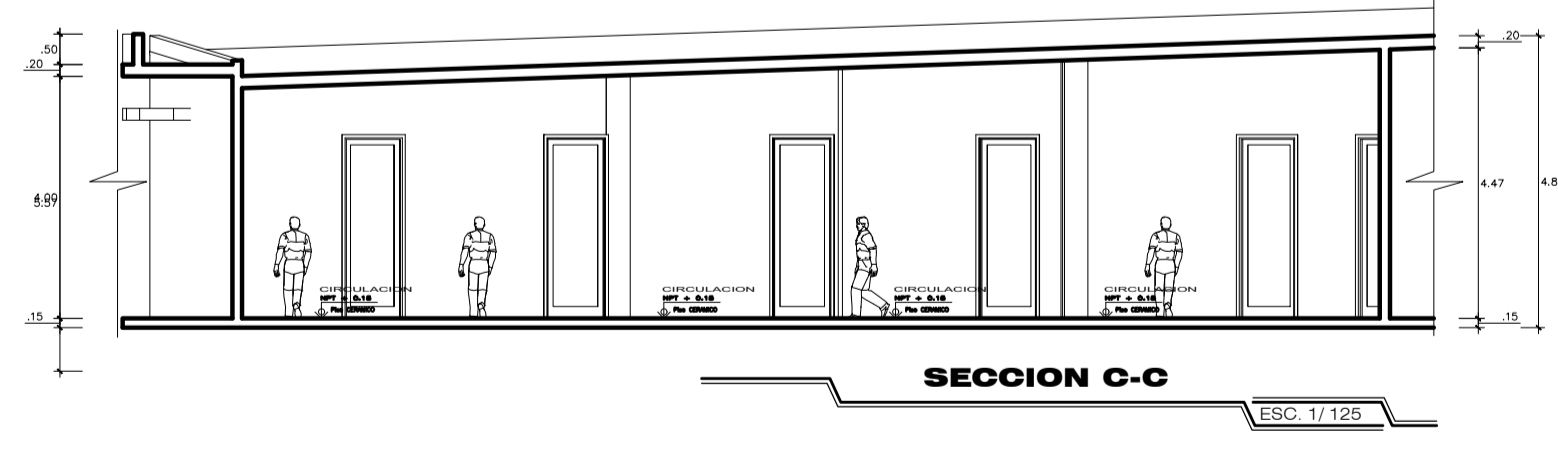
PLANTA DE DISTRIBUCION ADMINISTRACION
ESC. 1/125



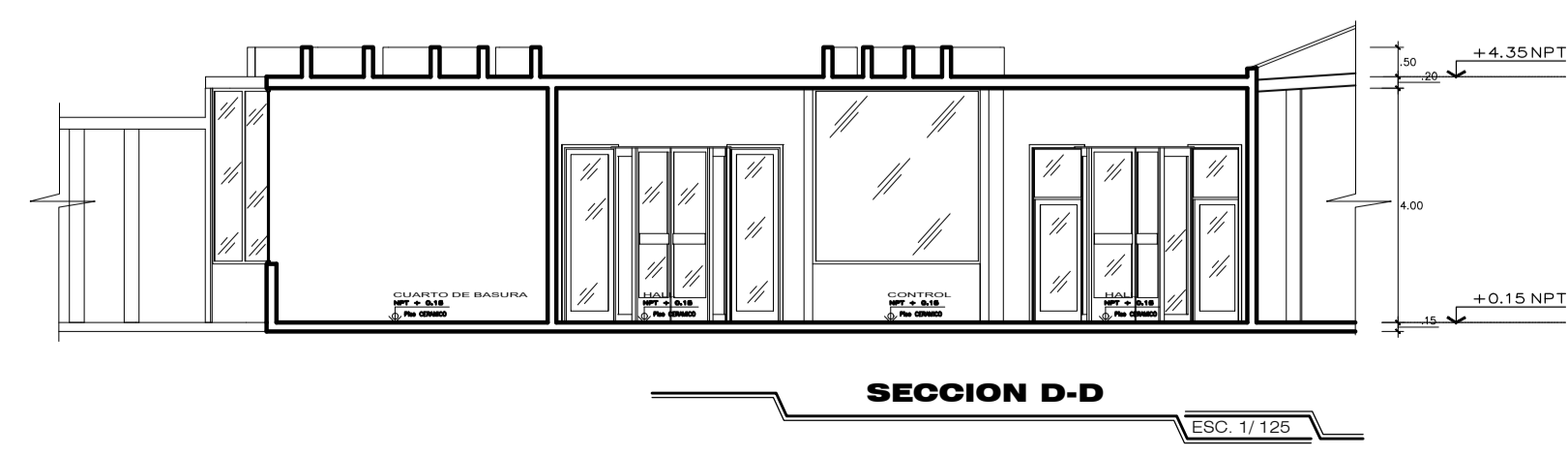

SECCION A-A
ESC. 1/125





SECCION B-B
ESC. 1/125



SECCION C-C
ESC. 1/125



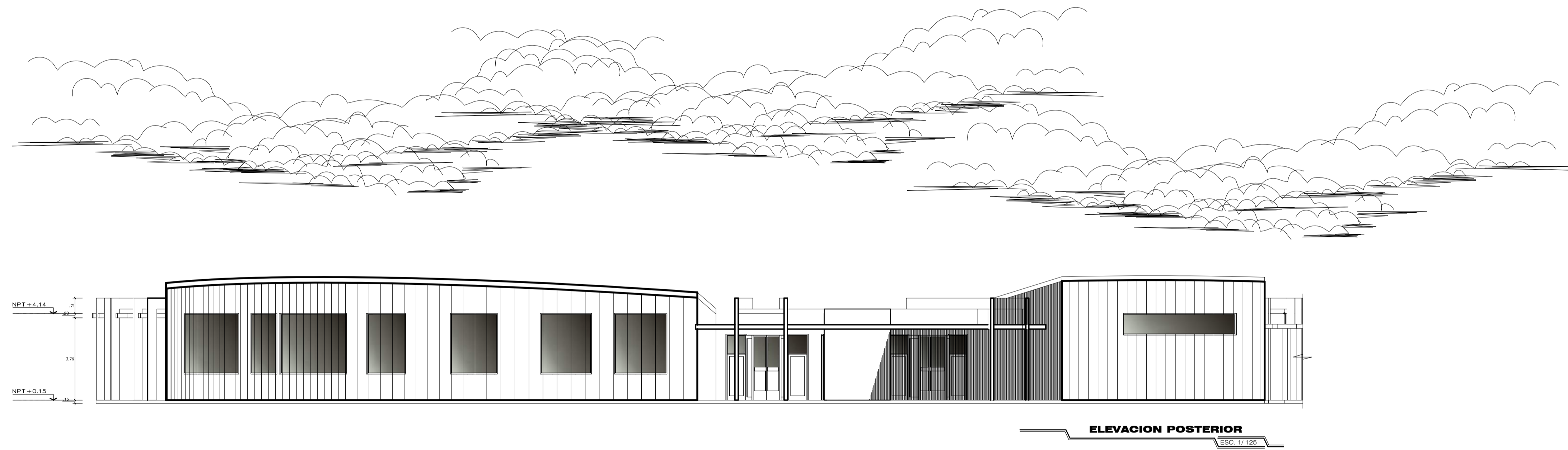
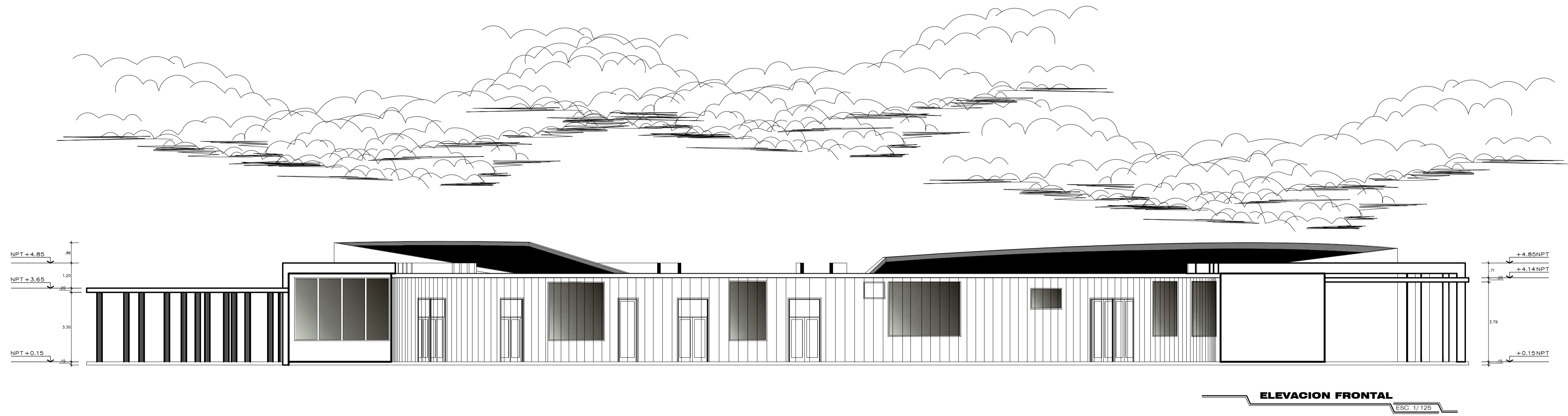


SECCION D-D
ESC. 1/125

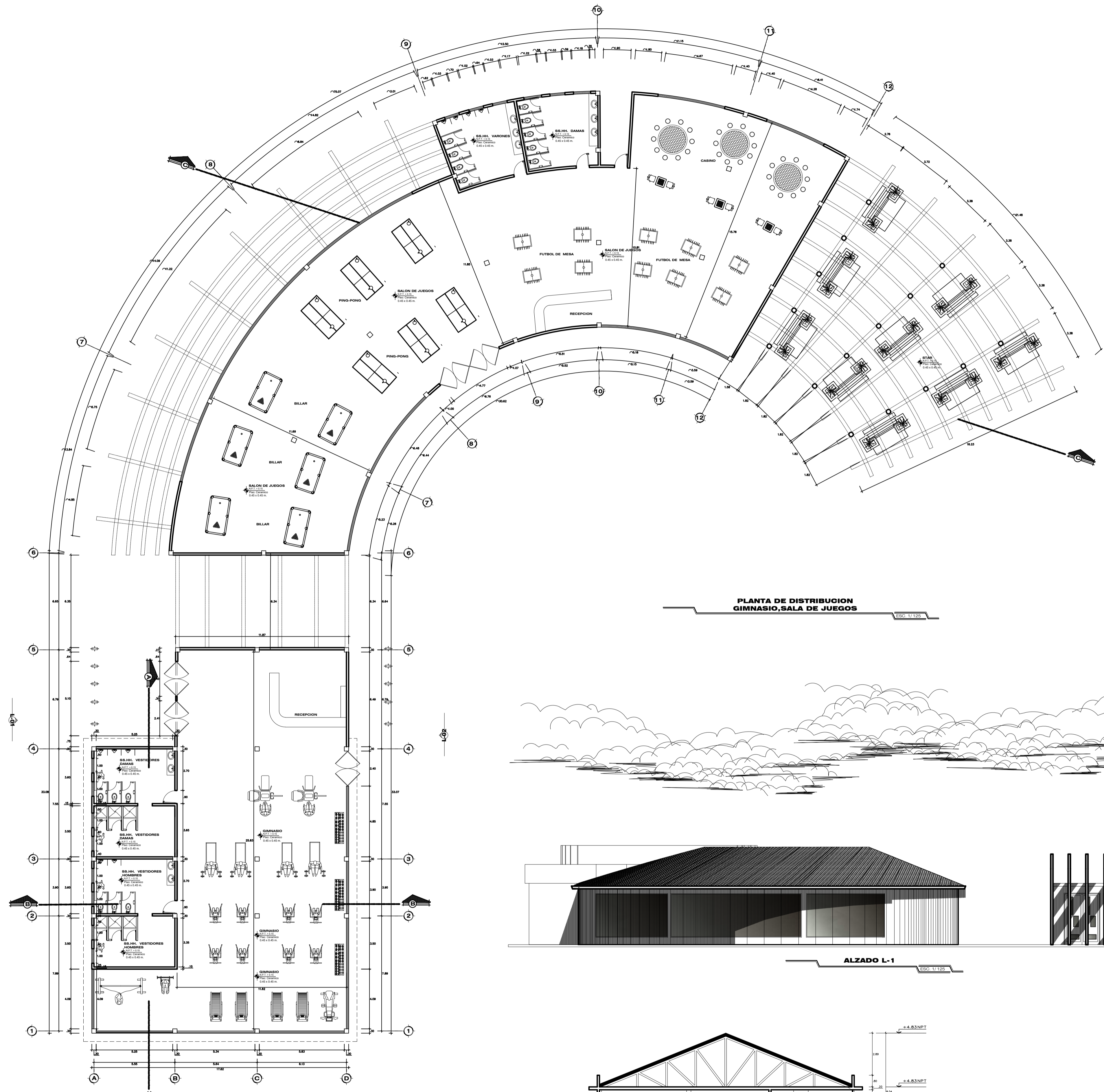


UNIVERSIDAD NACIONAL DEL ALTIPLANO	
FACULTAD DE INGENIERIA CIVIL Y ARQUITECTURA	
E.P. ARQUITECTURA Y URBANISMO	
PROYECTO: INTERVENCIÓN DEL PAISAJE URBANO PARA LA CONSERVACIÓN DE ELEMENTOS NATURALES Y LA INTERACCIÓN SOCIAL POR MEDIO DEL COMPLEJO ECOTURÍSTICO RECREACIONAL EN EL CENTRO POBLADO DE JAYLLIHUAYA-PUNO	
PLANOS: PLANO DE DISTRIBUCION - ZONA ADMINISTRATIVA	ESC.: INDICADA
UBICACION: C.P. DE JAYLLIHUAYA	FECHA : ENERO 2020
TESISTAS: BACH. ARQ. CHOQUE TORRES RONAL BACH. ARQ. IRURI CALDERON FRANCO R.	ASESOR: Arqto. JUAN HERNANDO LINARES APARICIO

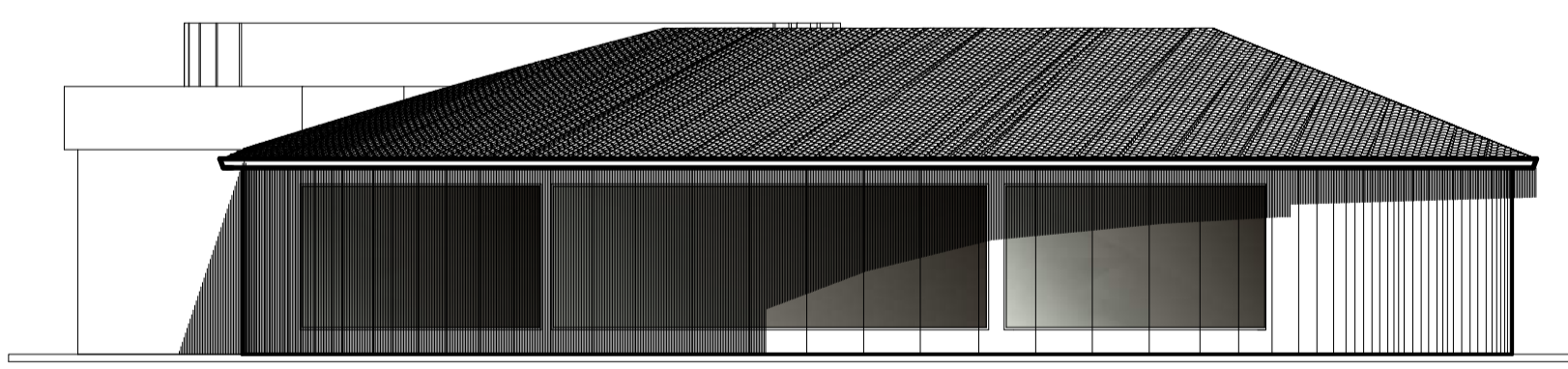

DEP. PUNO
PROV. PUNO
DIST. PUNO
PLANO: 08/15
A-7



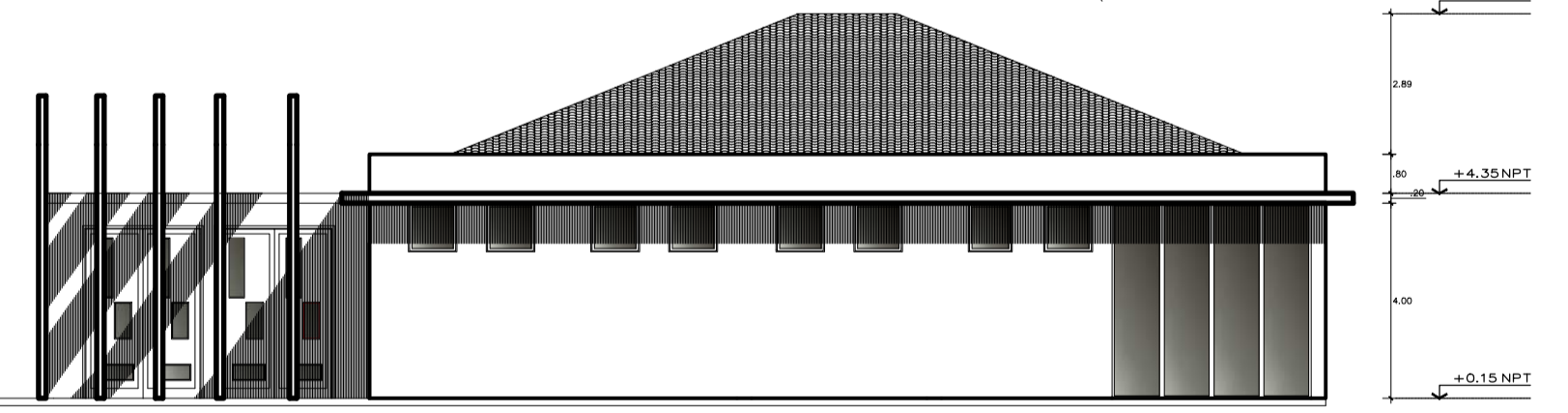
	UNIVERSIDAD NACIONAL DEL ALTIPLANO FACULTAD DE INGENIERIA CIVIL Y ARQUITECTURA E.P. ARQUITECTURA Y URBANISMO		DEP. PUNO PROV. PUNO DIST. PUNO
	PROYECTO: INTERVENCIÓN DEL PAISAJE URBANO PARA LA CONSERVACIÓN DE ELEMENTOS NATURALES Y LA INTERACCIÓN SOCIAL POR MEDIO DEL COMPLEJO ECOTURÍSTICO RECREACIONAL EN EL CENTRO POBLADO DE JAYLLIHUAYA-PUNO		
PLANOS: PLANO DE DISTRIBUCION - ZONA ADMINISTRATIVA		ESC. INDICADA	PLANO: 09/15
UBICACION: C.P. DE JAYLLIHUAYA		FECHA : ENERO 2020	
TESISISTAS: BACH. ARQ. CHOQUE TORRES RONAL BACH. ARQ. IRURI CALDERON FRANCO R.		ASESOR: Arqto. JUAN HERNANDO LINARES APARICIO	



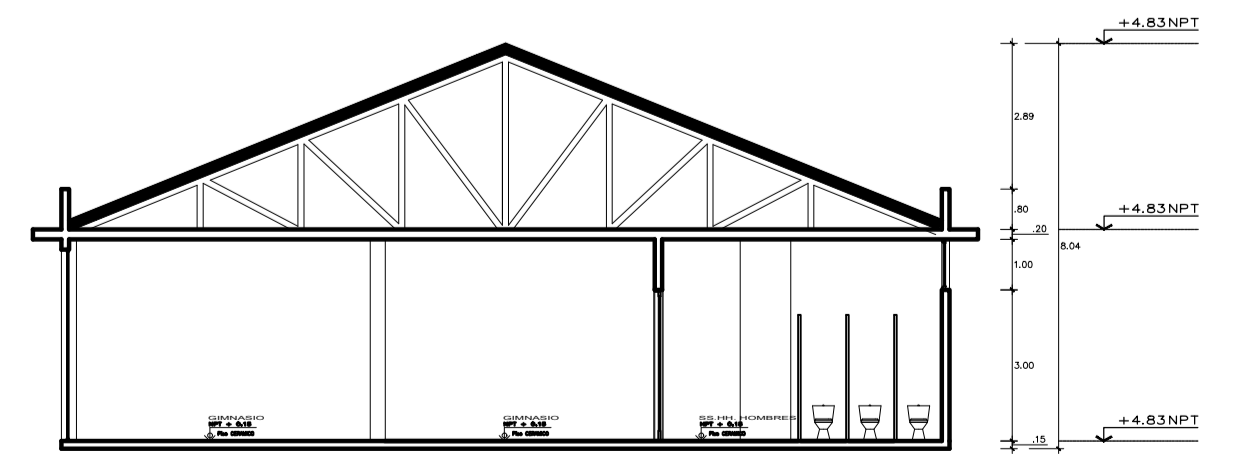
PLANTA DE DISTRIBUCION GIMNASIO, SALA DE JUEGOS
ESC. 1/120



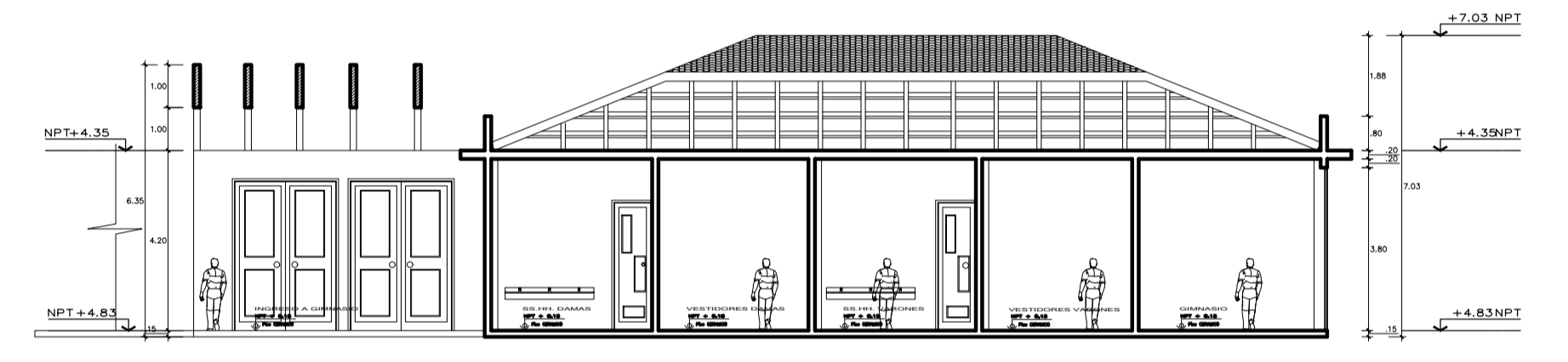



ALZADO L-1
ESC. 1/120




ALZADO L-1
ESC. 1/120



SECCION B-B
ESC. 1/120

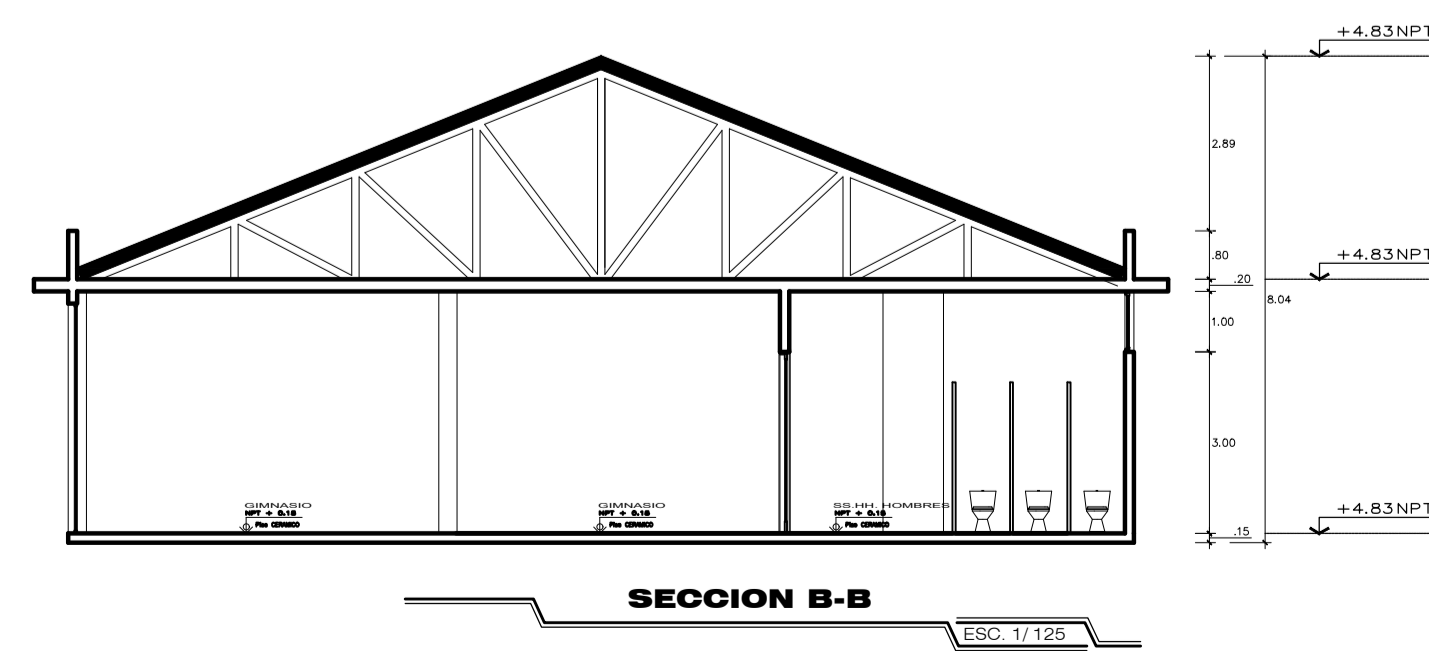
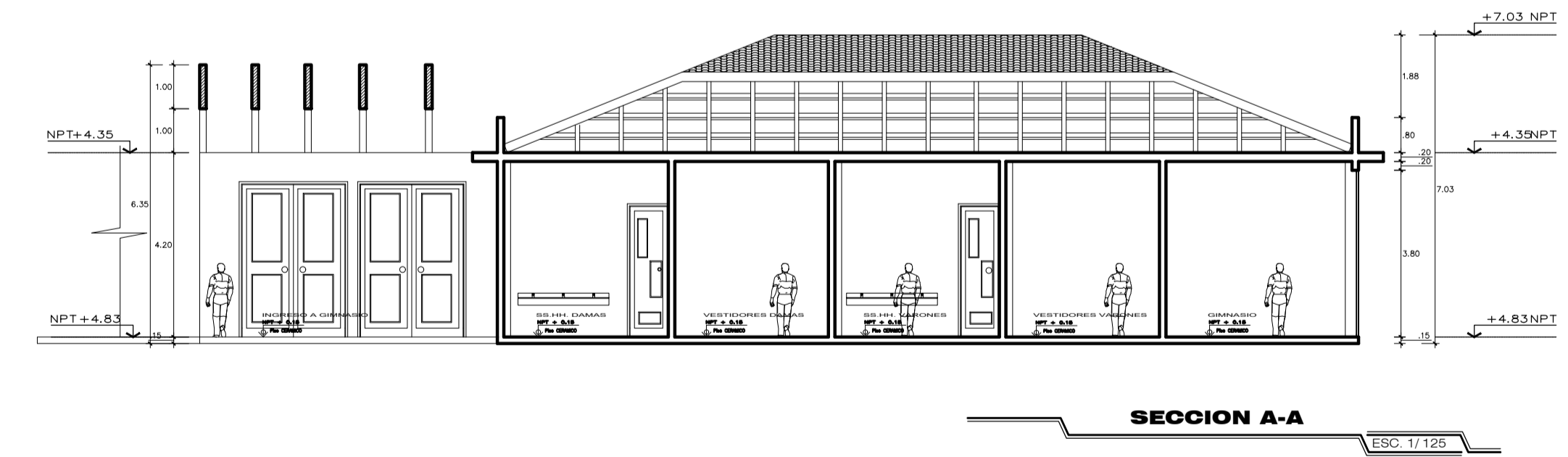
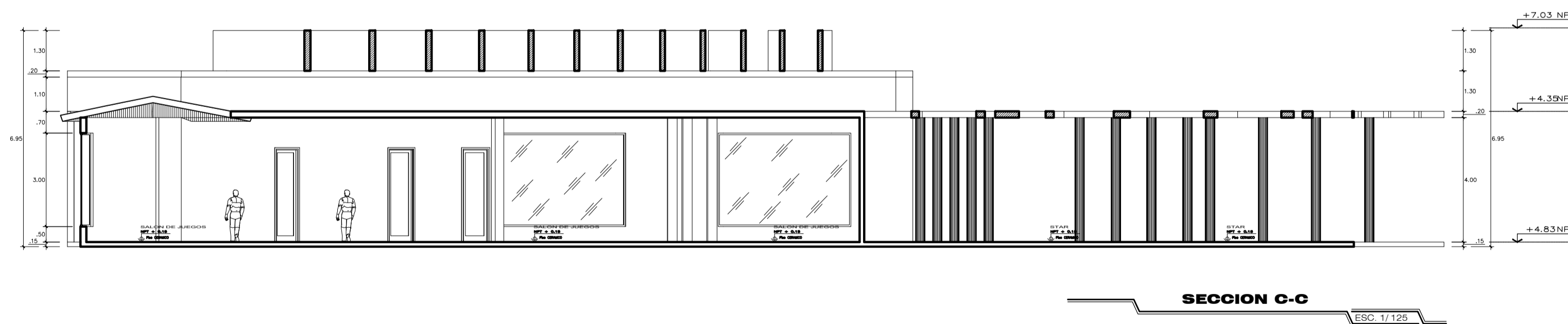



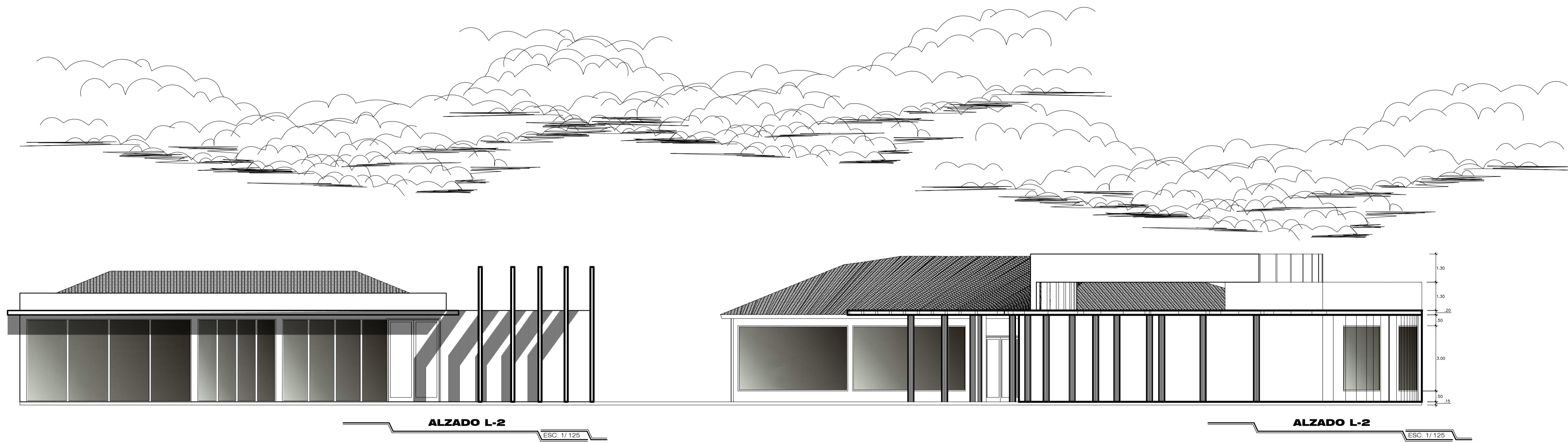


SECCION A-A
ESC. 1/120



UNIVERSIDAD NACIONAL DEL ALTIPLANO	
FACULTAD DE INGENIERIA CIVIL Y ARQUITECTURA	
E.P. ARQUITECTURA Y URBANISMO	
PROYECTO: INTERVENCIÓN DEL PAISAJE URBANO PARA LA CONSERVACIÓN DE ELEMENTOS NATURALES Y LA INTERACCIÓN SOCIAL POR MEDIO DEL COMPLEJO ECOTURÍSTICO RECREACIONAL EN EL CENTRO POBLADO DE JAYLLIHUAYA-PUNO	
PLANOS: PLANO DE DISTRIBUCION - ZONA GIMNASIO, SALA DE JUEGOS	ESC.: INDICADA
UBICACION: C.P. DE JAYLLIHUAYA	FECHA: ENERO 2020
TESISTAS: BACH. ARQ. CHOQUE TORRES RONAL BACH. ARQ. IRURI CALDERON FRANCO R.	ASESOR: Arqto. JUAN HERNANDO LINARES APARICIO

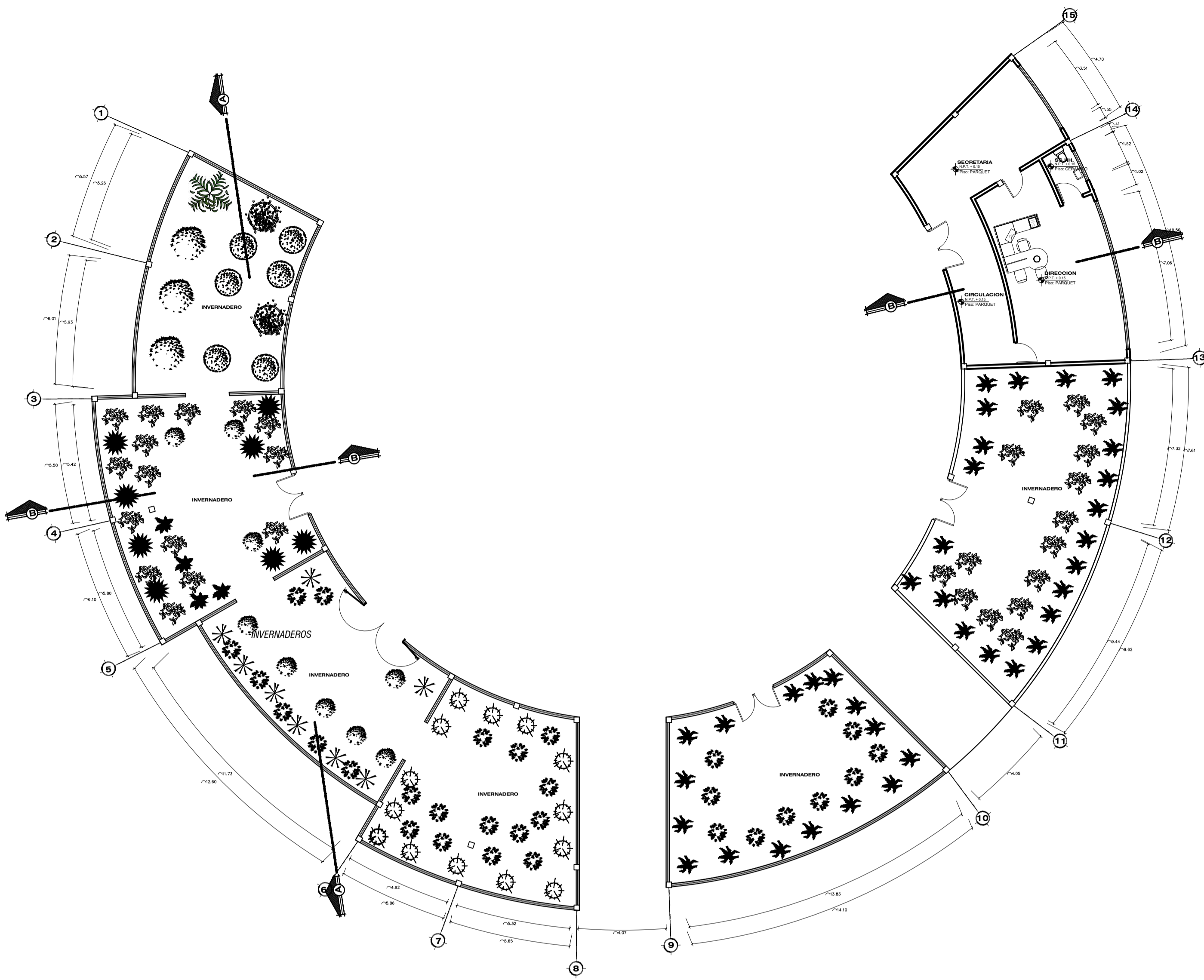
DEP. PUNO
PROV. PUNO
DIST. PUNO
PLANO: 10/15
A-09



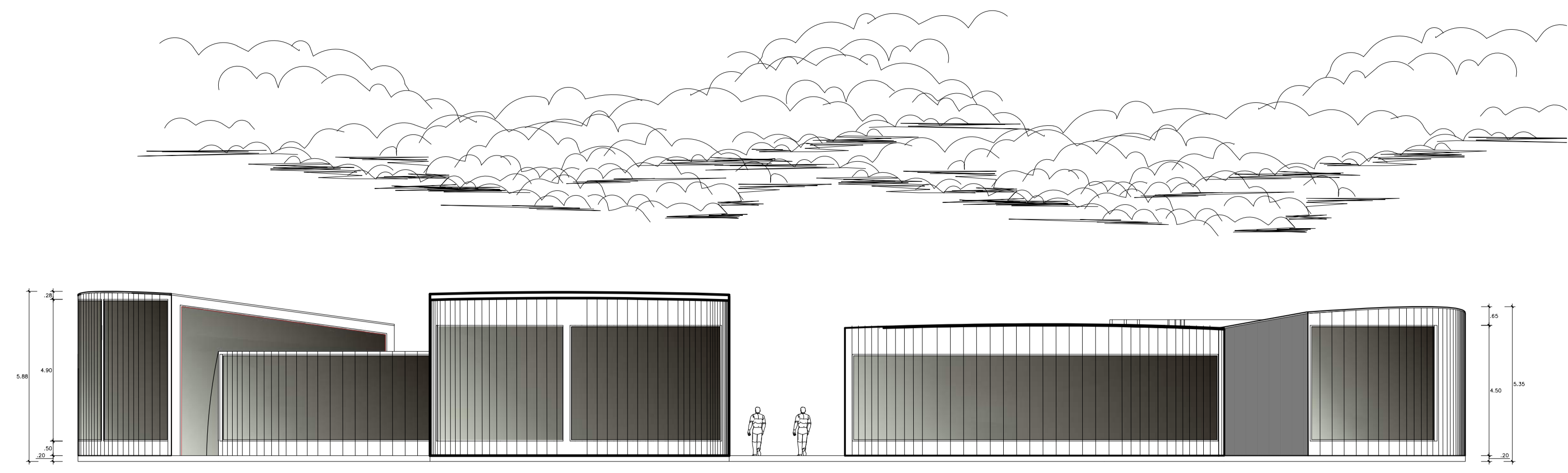


UNIVERSIDAD NACIONAL DEL ALTIPLANO	
FACULTAD DE INGENIERIA CIVIL Y ARQUITECTURA	
E.P. ARQUITECTURA Y URBANISMO	
PROYECTO: INTERVENCIÓN DEL PAISAJE URBANO PARA LA CONSERVACIÓN DE ELEMENTOS NATURALES Y LA INTERACCIÓN SOCIAL POR MEDIO DEL COMPLEJO ECOTURÍSTICO RECREACIONAL EN EL CENTRO POBLADO DE JAYLLIHUAYA-PUNO	
PLANOS: PLANO DE DISTRIBUCION - ZONA GIMNASIO, SALA DE JUEGOS	ESC.: INDICADA
UBICACION: C.P. DE JAYLLIHUAYA	FECHA : ENERO 2020
TESISTAS: BACH. ARQ. CHOQUE TORRES RONAL BACH. ARQ. IRURI CALDERON FRANCO R.	ASESOR: Arqto. JUAN HERNANDO LINARES APARICIO

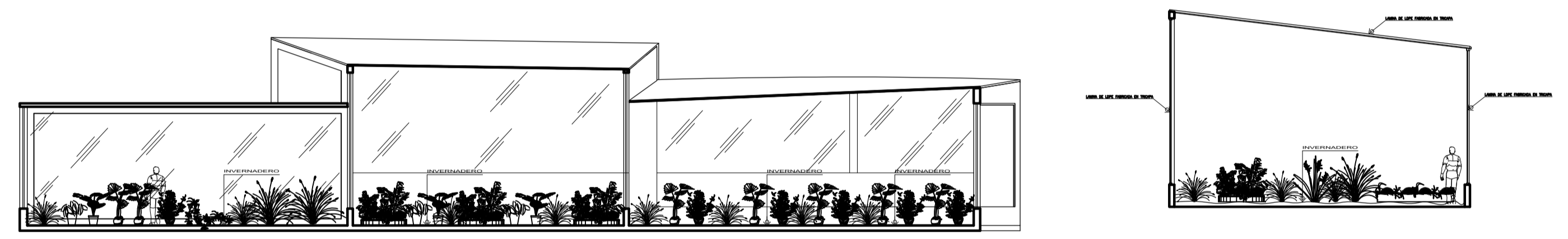
DEP. PUNO
PROV. PUNO
DIST. PUNO
PLANO: 11/15
A-10



PLANTA DE DISTRIBUCION INVERNADERO
ESC. 1/125

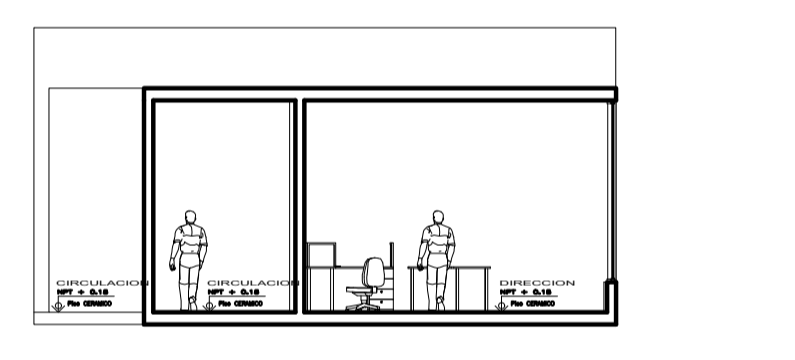


ELEVACION POSTERIOR
ESC. 1/125





SECCION A-A
ESC. 1/125

SECCION B-B
ESC. 1/125




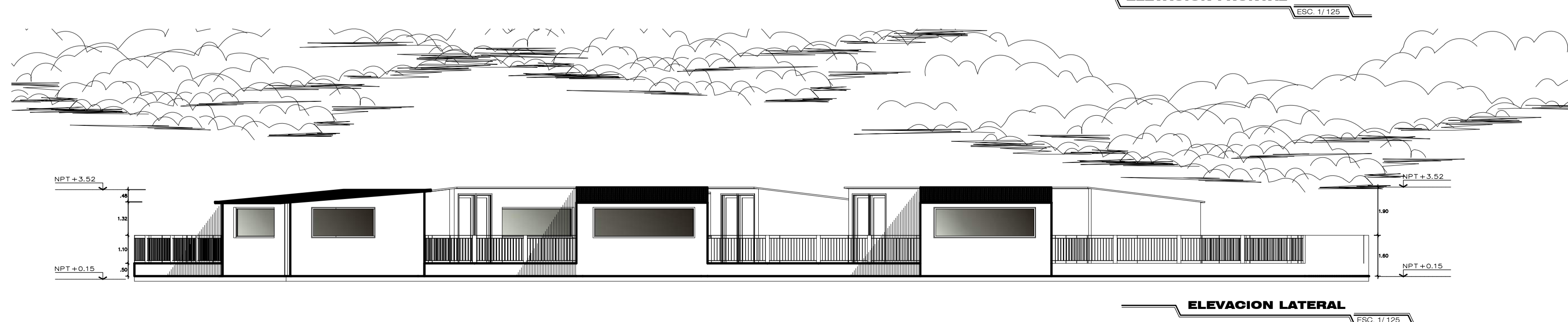
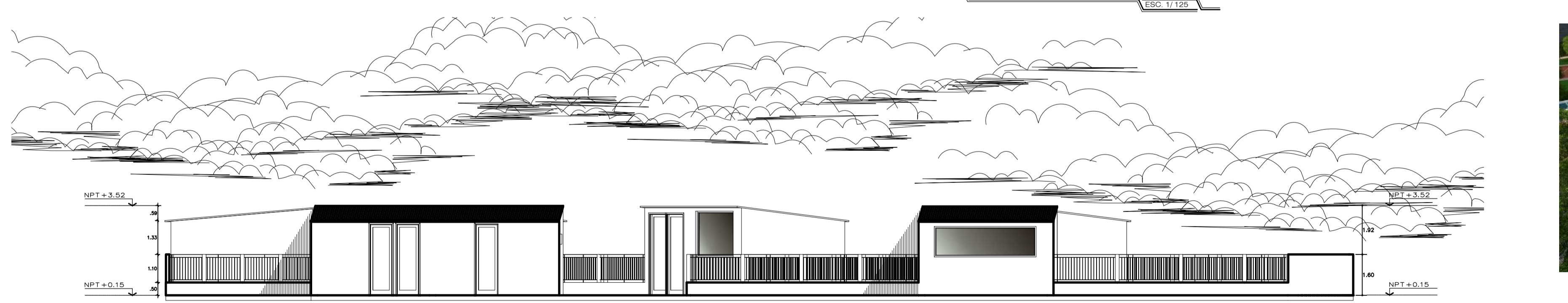
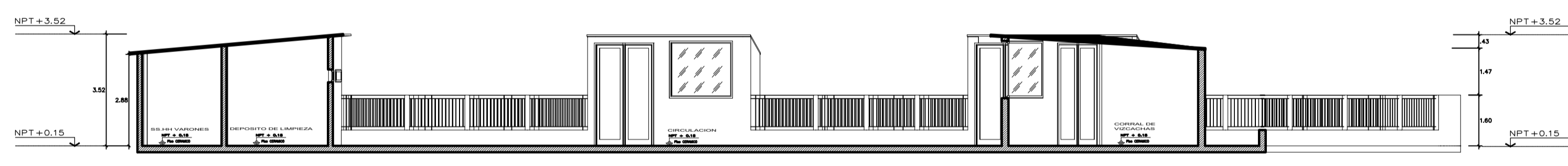
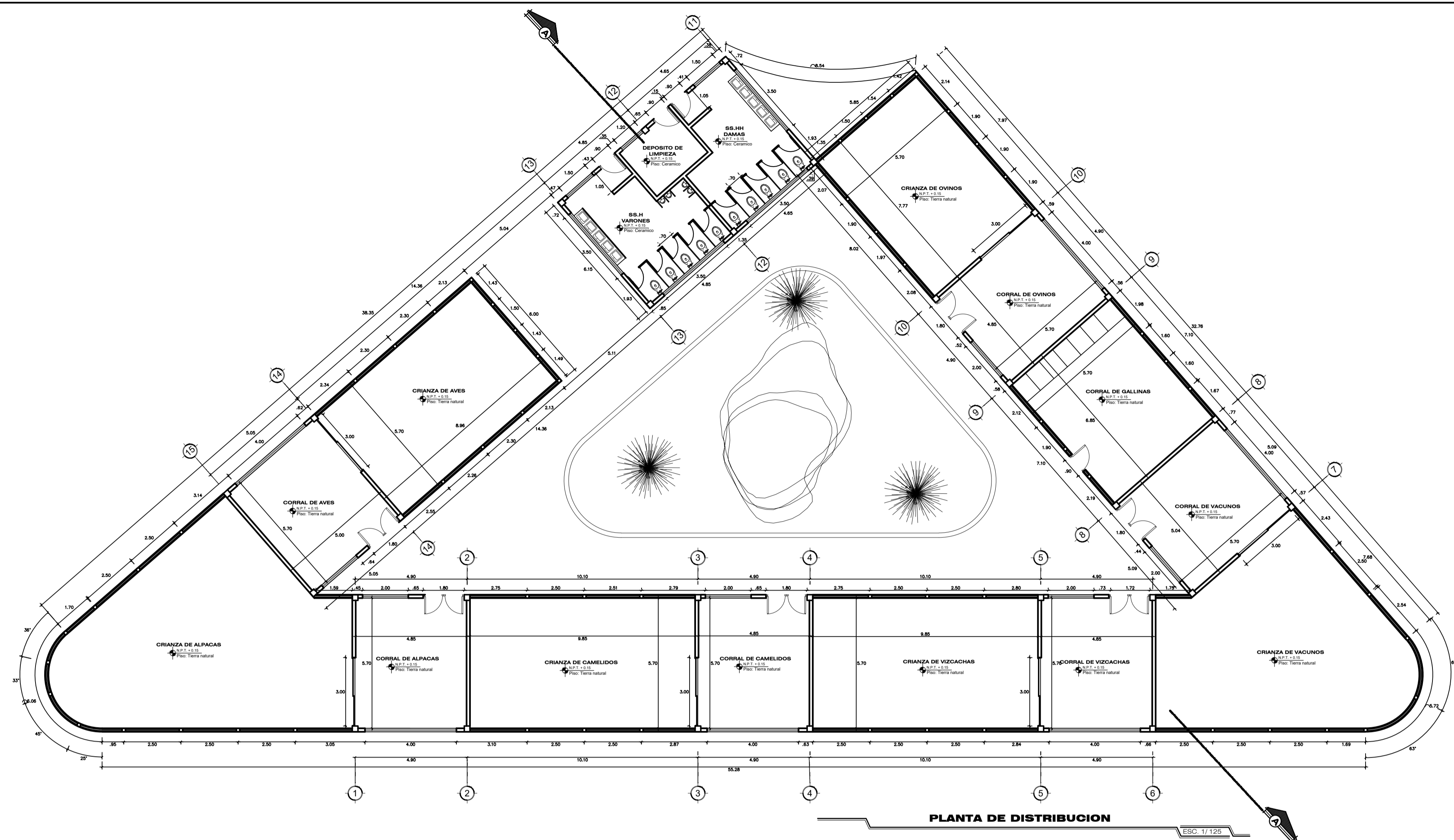
SECCION C-C
ESC. 1/125



ELEVACION FRONTAL
ESC. 1/125



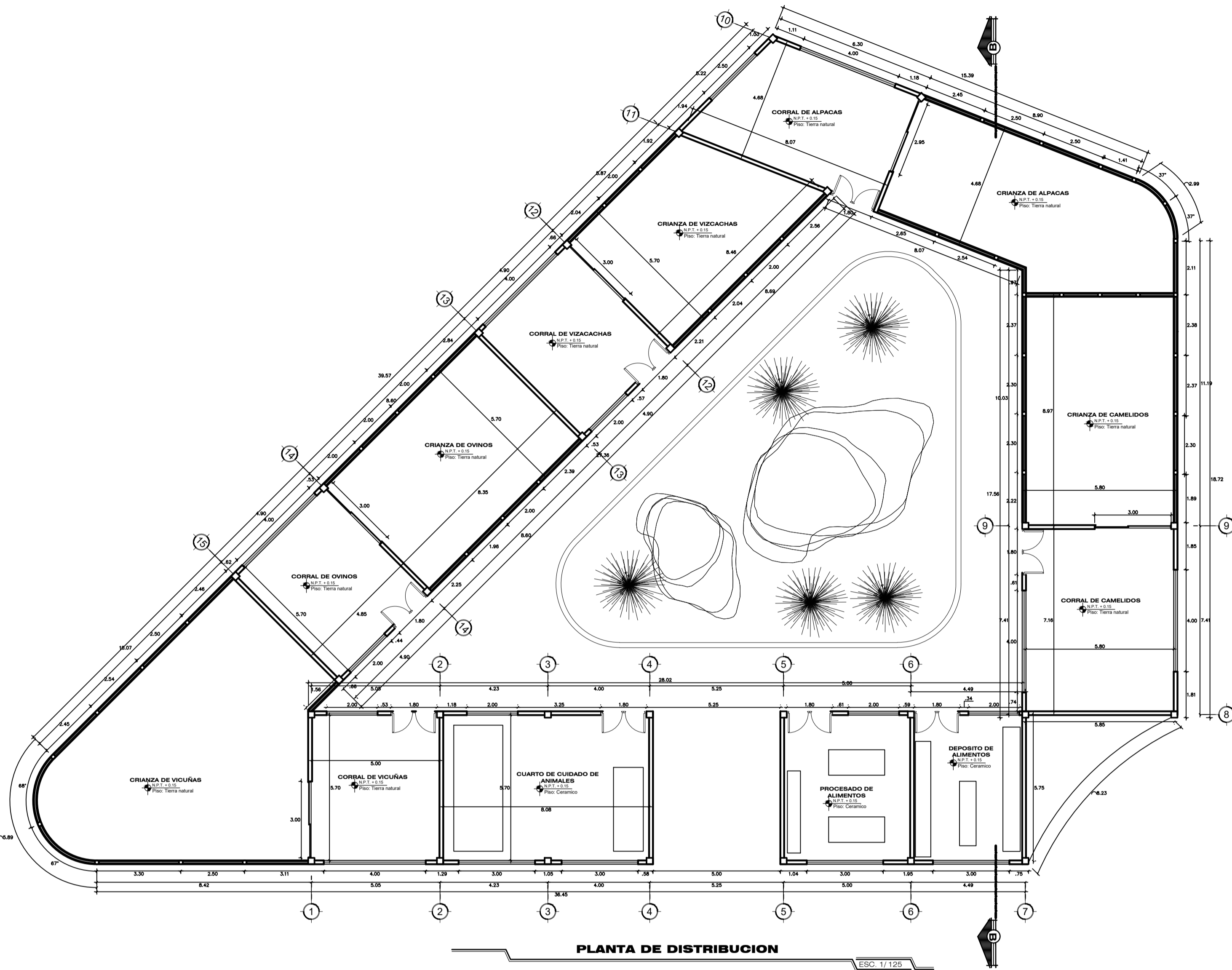
	UNIVERSIDAD NACIONAL DEL ALTIPLANO FACULTAD DE INGENIERIA CIVIL Y ARQUITECTURA E.P. ARQUITECTURA Y URBANISMO		DEP. PUNO PROV. PUNO DIST. PUNO
	PROYECTO: "INTERVENCION DEL PAISAJE URBANO PARA LA CONSERVACION DE ELEMENTOS NATURALES Y LA INTERACCION SOCIAL POR MEDIO DEL COMPLEJO ECOTURISTICO RECREACIONAL EN EL CENTRO POBLADO DE JAYLLIHUAYA-PUNO"		
PLANOS: PLANO DE DISTRIBUCION - ZONA INVERNADEROS	ESC.: INDICADA		PLANO: 12/15
UBICACION: C.P. DE JAYLLIHUAYA	FECHA: ENERO 2020		A-11
TESISISTAS: BACH. ARQ. CHOQUE TORRES RONAL BACH. ARQ. IRURI CALDERON FRANCO R.	ASESOR: Arqto. JUAN HERNANDO LINARES APARICIO		



	UNIVERSIDAD NACIONAL DEL ALTIPLANO		DEP. PUNO
	FACULTAD DE INGENIERIA CIVIL Y ARQUITECTURA E.P. ARQUITECTURA Y URBANISMO		PROV. PUNO
			DIST. PUNO
PROYECTO: "INTERVENCIÓN DEL PAISAJE URBANO PARA LA CONSERVACIÓN DE ELEMENTOS NATURALES Y LA INTERACCIÓN SOCIAL POR MEDIO DEL COMPLEJO ECOTURÍSTICO RECREACIONAL EN EL CENTRO POBLADO DE JAYLLIHUAYA-PUNO"			
PLANOS:	PLANO DE DISTRIBUCION-ZONA DE CRIANZA DE ANIMALES - B	ESC:	INDICADA
UBICACION:	C.P. DE JAYLLIHUAYA	FECHA :	ENERO 2020
TESISTAS:	BACH. ARQ. CHOQUE TORRES RONAL BACH. ARQ. IRURI CALDERON FRANCO R.	ASESOR:	Arqto. JUAN HERNANDO LINARES APARICIO

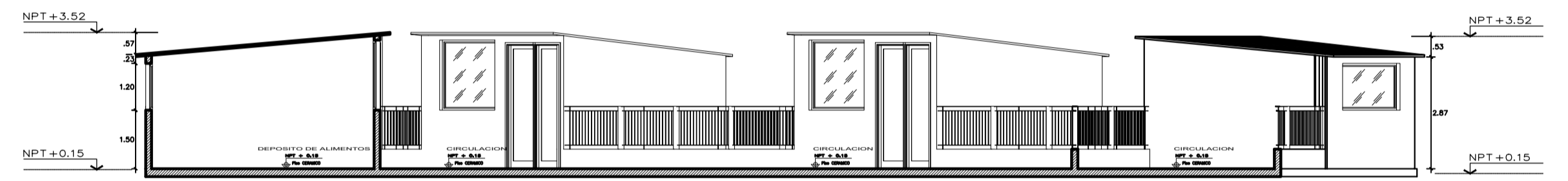

PLANO: 13/15

A-12



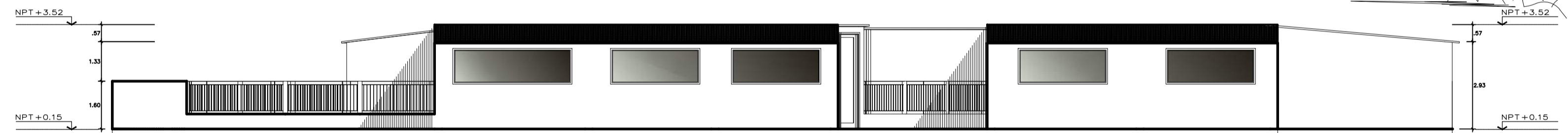

PLANTA DE DISTRIBUCION

ESC. 1/125



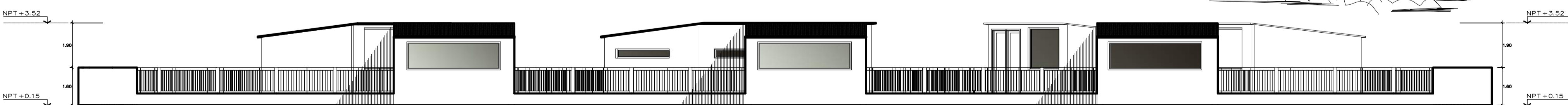

SECCION B-B

ESC. 1/125



ELEVACION FRONTAL

ESC. 1/125



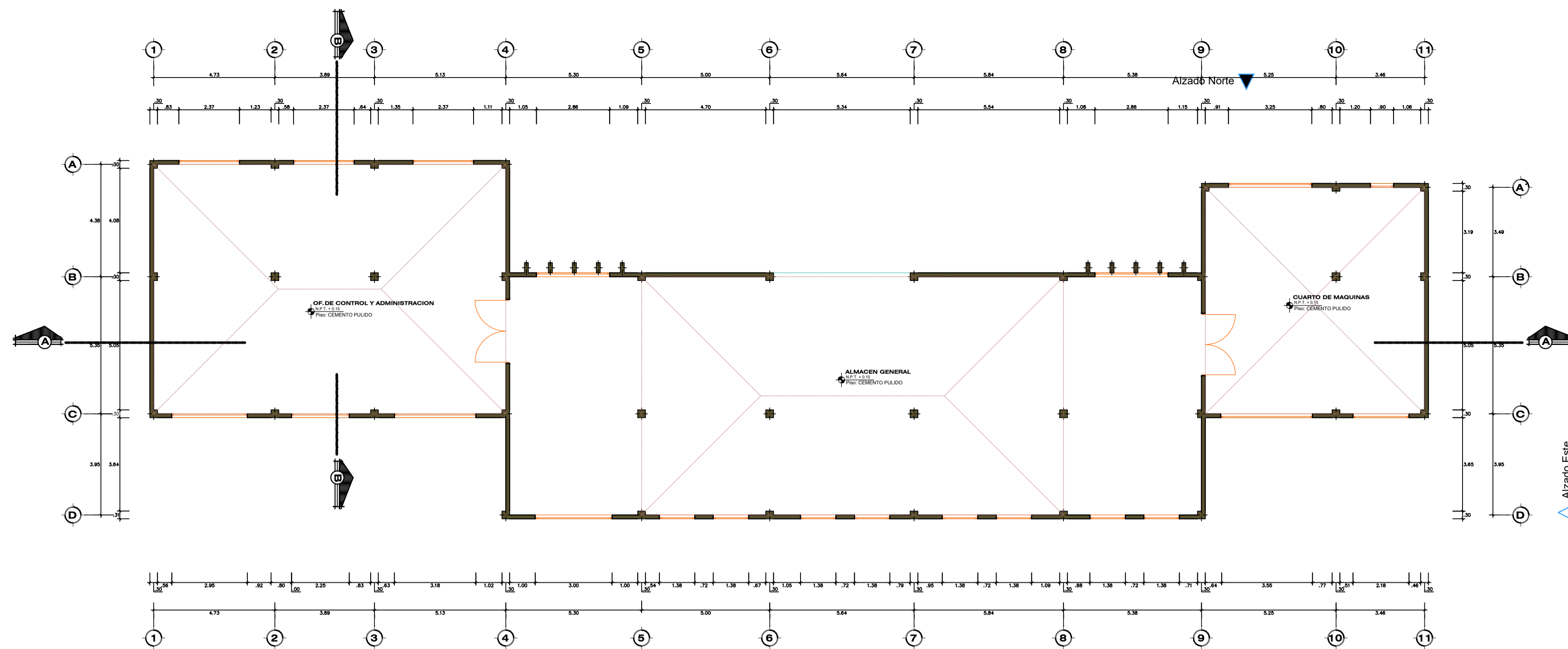
ELEVACION LATERAL

ESC. 1/125



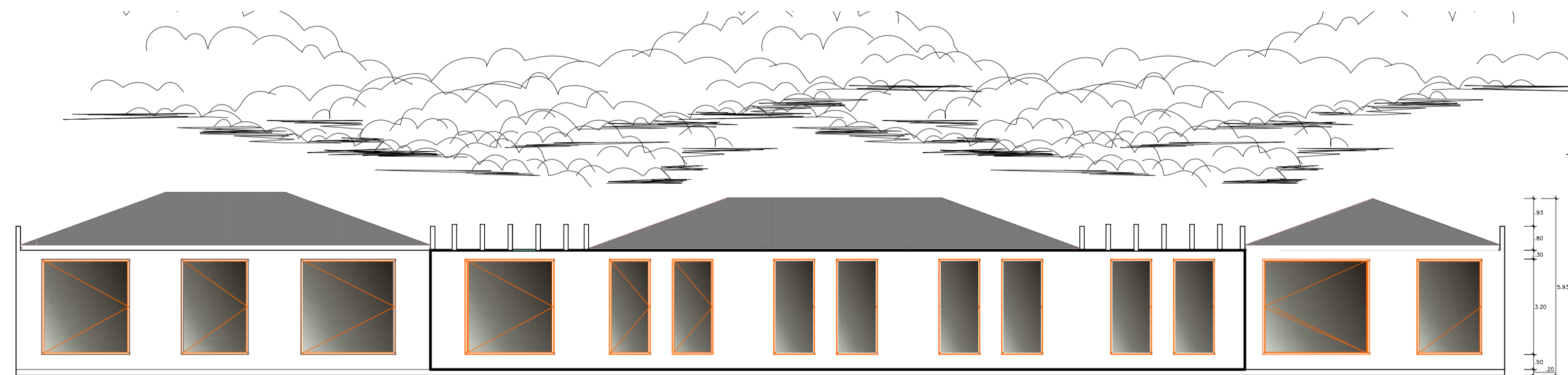
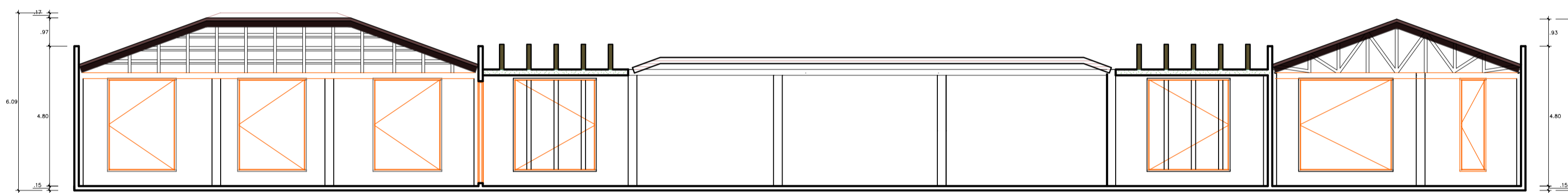
UNIVERSIDAD NACIONAL DEL ALTIPLANO	
FACULTAD DE INGENIERIA CIVIL Y ARQUITECTURA	
E.P. ARQUITECTURA Y URBANISMO	
PROYECTO: INTERVENCIÓN DEL PAISAJE URBANO PARA LA CONSERVACIÓN DE ELEMENTOS NATURALES Y LA INTERACCIÓN SOCIAL POR MEDIO DEL COMPLEJO ECOTURÍSTICO RECREACIONAL EN EL CENTRO POBLADO DE JAYLLIHUAYA-PUNO	
PLANOS:	ESC.: INDICADA
PLANO DE DISTRIBUCION-ZONA DE CRIANZA DE ANIMALES - A	
UBICACION:	FECHA :
C.P. DE JAYLLIHUAYA	ENERO 2020
TESISTAS:	ASESOR:
BACH. ARQ. CHOQUE TORRES RONAL BACH. ARQ. IRURI CALDERON FRANCO R.	Arqto. JUAN HERNANDO LINARES APARICIO

DEP.	PUNO
PROV.	PUNO
DIST.	PUNO
PLANO:	14/15
A-13	



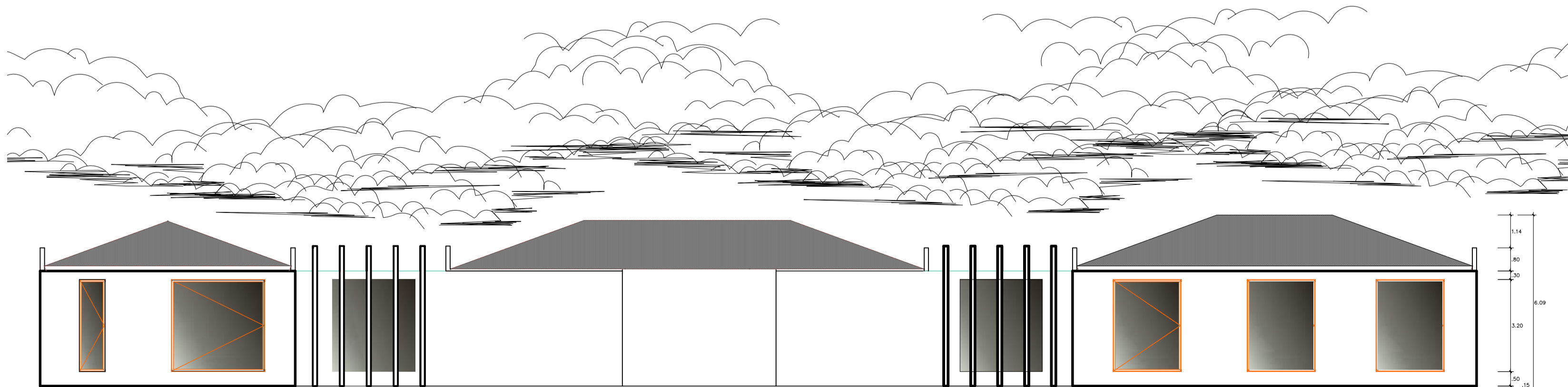
PLANTA DE DISTRIBUCION MANTENIMIENTO

ESC. 1/125



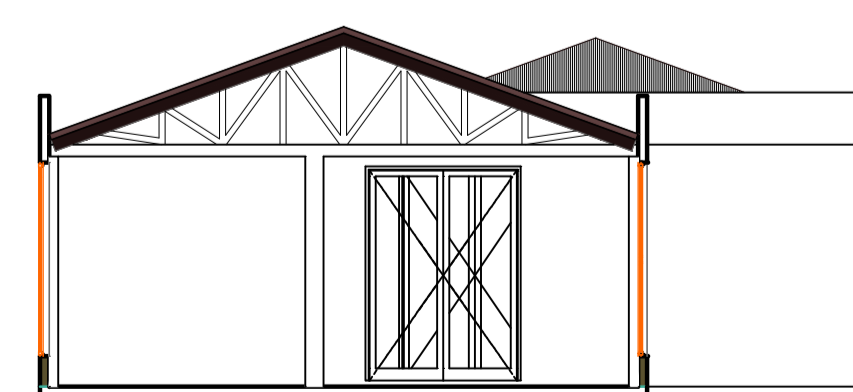
ELEVACION FRONTAL

ESC. 1/125



ELEVACION POSTERIOR

ESC. 1/125



SECCION B-B

ESC. 1/125

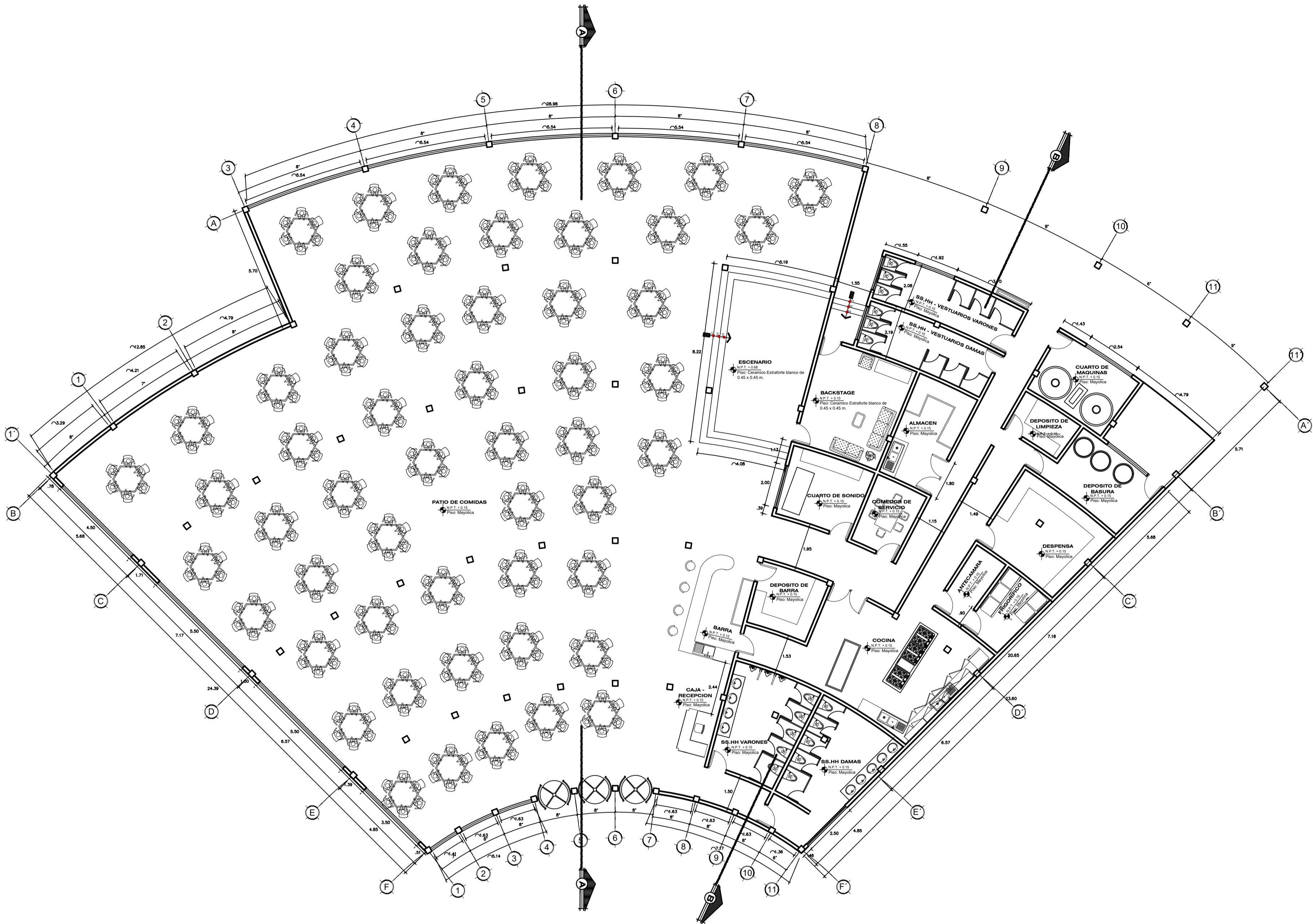


UNIVERSIDAD NACIONAL DEL ALTIPLANO	
FACULTAD DE INGENIERIA CIVIL Y ARQUITECTURA E.P. ARQUITECTURA Y URBANISMO	
PROYECTO: INTERVENCION DEL PAISAJE URBANO PARA LA CONSERVACION DE ELEMENTOS NATURALES Y LA INTERACCION SOCIAL POR MEDIO DEL COMPLEJO ECOTURISTICO RECREACIONAL EN EL CENTRO POBLADO DE JAYLLIHUAYA-PUNO	
PLANOS: PLANO DE DISTRIBUCION - ZONA DE MANTENIMIENTO	ESC.: INDICADA
UBICACION: C.P. DE JAYLLIHUAYA	FECHA : ENERO 2020
TESISTAS: BACH. ARQ. CHOQUE TORRES RONAL BACH. ARQ. IRURI CALDERON FRANCO R.	ASESOR: Arqto. JUAN HERNANDO LINARES APARICIO

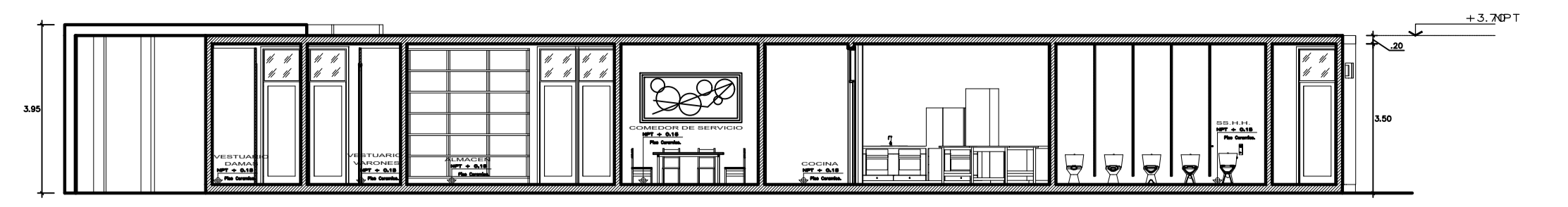
DEP. PUNO
PROV. PUNO
DIST. PUNO

PLANO: 15/15

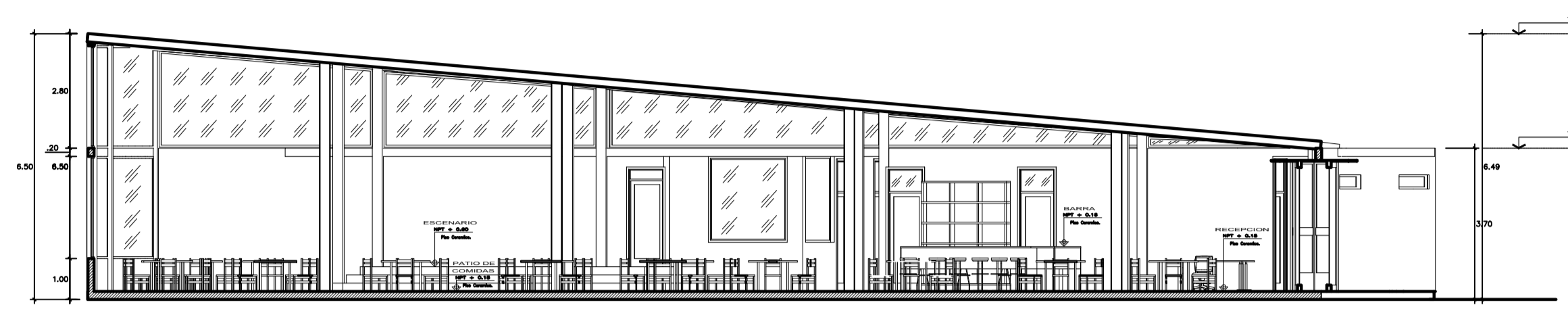
A-14



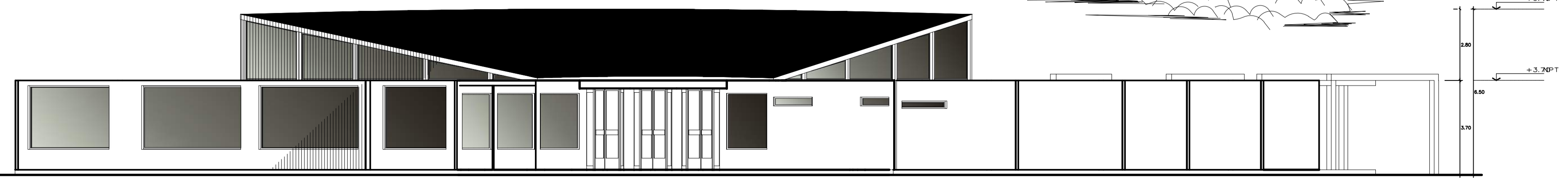


PLANTA DE DISTRIBUCION RESTAURANTE
ESC. 1/125



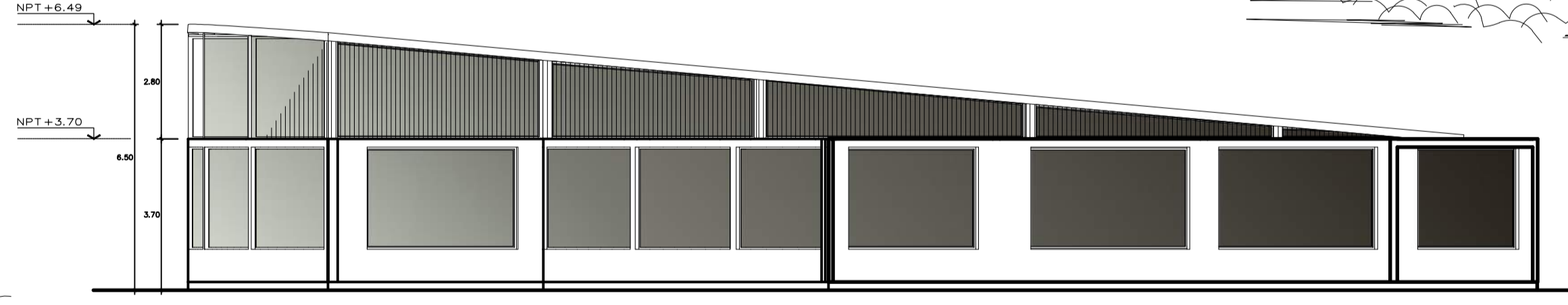

SECCION B-B
ESC. 1/125



SECCION A-A
ESC. 1/125



ELEVACION FRONTAL
ESC. 1/125



ELEVACION LATERAL
ESC. 1/125

	UNIVERSIDAD NACIONAL DEL ALTIPLANO FACULTAD DE INGENIERIA CIVIL Y ARQUITECTURA E.P. ARQUITECTURA Y URBANISMO		DEP. PUNO PROV. PUNO DIST. PUNO
	PROYECTO: INTERVENCIÓN DEL PAISAJE URBANO PARA LA CONSERVACIÓN DE ELEMENTOS NATURALES Y LA INTERACCIÓN SOCIAL POR MEDIO DEL COMPLEJO ECOTURÍSTICO RECREACIONAL EN EL CENTRO POBLADO DE JAYLLIHUAYA-PUNO		
PLANOS: PLANO DE DISTRIBUCION - ZONA DE RESTAURANTE	ESC. INDICADA		PLANO: 07/15
UBICACION: C.P. DE JAYLLIHUAYA	FECHA: ENERO 2020		A-15
TESISTAS: BACH. ARQ. CHOQUE TORRES RONAL BACH. ARQ. IRURI CALDERON FRANCO R.	ASESOR: Arqto. JUAN HERNANDO LINARES APARICIO		