

## ANEXO A - Tabla de resultados del riesgo por movimiento en masa del medio social

RIESGO POR MOVIMIENTO EN MASA DEL MEDIO SOCIAL							
Nro. Total CCPP	Nro. Subtotal CCP P	Nombre de CCPP	Nivel de Riesgo	Nro. Total CCPP	Nro. Subtotal al CCPP	Nombre de CCPP	Nivel de Riesgo
1	1	IRO DE MAYO	Alto	605	173	CHUAÑUMA	Medio
2	2	ACOPUNCO	Alto	606	174	CHUCHO	Medio
3	3	ACHASIRE	Alto	607	175	CHUCHUSCALLANI	Medio
4	4	ACONSAYA	Alto	608	176	CHUCÑA COLLO	Medio
5	5	AGRO INDUSTRIAL	Alto	609	177	CHUCÑACCOTA	Medio
6	6	AGUAS CALIENTES	Alto	610	178	CHUITIRA	Medio
7	7	ALIANZA	Alto	611	179	CHULLANI	Medio
8	8	ALTO TIHUINZA	Alto	612	180	CHULLO	Medio
9	9	AMAITIRA	Alto	613	181	CHULLO	Medio
10	10	AMANTANI YAHURMAYO	Alto	614	182	CHULLO	Medio
11	11	AMAYANI	Alto	615	183	CHULLO MAYO	Medio
12	12	ANANTA CHICO	Alto	616	184	CHULLONQUIANE	Medio
13	13	ANCASI	Alto	617	185	CHULLU PATA	Medio
14	14	ANCOCALANI YUNCA	Alto	618	186	CHULLUMPI	Medio
15	15	ANTAJAHUA	Alto	619	187	CHULLUMPINI	Medio
16	16	ARDILLA	Alto	620	188	CHULLUPAMPA	Medio
17	17	ARICA	Alto	621	189	CHULLUPATA	Medio
18	18	ASAYMANA	Alto	622	190	CHULLUPATA	Medio
19	19	ASIENDA PAMPA	Alto	623	191	CHUNA	Medio
20	20	ASNO COTA	Alto	624	192	CHUNGARA	Medio
21	21	AYUPA	Alto	625	193	CHUÑUNI	Medio
22	22	AYUSUMA	Alto	626	194	CHUQÑA	Medio
23	23	BALCON	Alto	627	195	CHURQUINUYO	Medio
24	24	BANCOMAYO	Alto	628	196	CHURUNI	Medio
25	25	BELLAVISTA	Alto	629	197	CHURUPAMPA	Medio
26	26	BENDITANI	Alto	630	198	CHUSPINI	Medio
27	27	BENJARANA	Alto	631	199	CIRCUTA	Medio
28	28	BRONCEMAYO	Alto	632	200	CLAVELCANCHA	Medio
29	29	BUENA VISTA	Alto	633	201	CLAVELINAS	Medio
30	30	CABAL I	Alto	634	202	COASA	Medio
31	31	CALACHACA	Alto	635	203	COAZCUSQUI	Medio
32	32	CAMATANI	Alto	636	204	COCHAPATA	Medio
33	33	CANCOLLANI	Alto	637	205	COLAPAMPA	Medio
34	34	CAÑIHUANCANI	Alto	638	206	COLCCAPATA	Medio
35	35	CAPILLA HUASI	Alto	639	207	COLLPA CUCHO	Medio
36	36	CAPILLA PATA	Alto	640	208	COLLPAHUATA	Medio
37	37	CAPILLANI	Alto	641	209	CONCCORTA	Medio
38	38	CAPUNACRUZ	Alto	642	210	CONDORQUIÑA	Medio
39	39	CARACOTA	Alto	643	211	CONDORQUIÑA	Medio
40	40	CARCCA PUNCO	Alto	644	212	CONDORQUIÑA	Medio
41	41	CARCEL PUNCO	Alto	645	213	CONDORQUIÑA	Medio
42	42	CARMEN	Alto	646	214	CONTRATRIA	Medio
43	43	CASA HUIRI	Alto	647	215	CRUZ PATA	Medio
44	44	CASTILLA	Alto	648	216	CUCUSANI	Medio
45	45	CATERIANE	Alto	649	217	CULI	Medio
46	46	CAUSIPATA	Alto	650	218	CULI SENKA	Medio
47	47	CAXILI	Alto	651	219	CUMBRE	Medio
48	48	CAYANDIA	Alto	652	220	CUNCATIANA	Medio
49	49	CAYARANI	Alto	653	221	CUÑIZA	Medio
50	50	CAYATOCCO	Alto	654	222	CUÑIZA	Medio
51	51	CCACCAÑA	Alto	655	223	CUPUYO	Medio
52	52	CCACHUPUIJO	Alto	656	224	CURACURANI	Medio
53	53	CCALTANANI	Alto	657	225	CURU PATA	Medio
54	54	CCAMACTERIPUNCO	Alto	658	226	CURUSANI (CHILLCUPUTA)	Medio
55	55	CCAQUENI	Alto	659	227	CUSCO CALLE	Medio
56	56	CCARCCATIRA	Alto	660	228	CUSQUI	Medio

57	57	CCARUYO	Alto	661	229	CUTICARCA	Medio
58	58	CCAYARANI	Alto	662	230	CUYO MOCCO	Medio
59	59	CCAYCCOTIRA	Alto	663	231	CUYUNCUYON	Medio
60	60	CCOCHAPATA	Alto	664	232	CUYUNE	Medio
61	61	CCOCHAPATA	Alto	665	233	CUYURMINI	Medio
62	62	CCOCHAYOC	Alto	666	234	EJUERCCACCOTA	Medio
63	63	CCOLLPA MOCCO	Alto	667	235	ESCALERA	Medio
64	64	CCOLLPA PATA TOCCO	Alto	668	236	ESCALERA	Medio
65	65	CCOLUYO PATA	Alto	669	237	ESPERANZA	Medio
66	66	CCOMERCOCHA	Alto	670	238	ESTANGERA	Medio
67	67	CCOTAÑANI	Alto	671	239	FLOR DE CAYCHIBE	Medio
68	68	CCOTATIRA	Alto	672	240	FLOR DE SANTA CRUZ	Medio
69	69	CCUMANI	Alto	673	241	FOCONATITA	Medio
70	70	CCUMICCUCHO	Alto	674	242	FUNDICION	Medio
71	71	CENTILLA	Alto	675	243	GICMAUTAÑA	Medio
72	72	CHACACUNIZA	Alto	676	244	GRINGO CHACA	Medio
73	73	CHACAMARCA	Alto	677	245	HATHUN LAYMI	Medio
74	74	CHACANEQUE	Alto	678	246	HATUN ESTANCIA	Medio
75	75	CHACAPATA	Alto	679	247	HATUN HUAYCO	Medio
76	76	CHACAYAJE	Alto	680	248	HATUN MAYCHANI	Medio
77	77	CHACCOTIRA	Alto	681	249	HATUN PATA	Medio
78	78	CHAHUANA CANCHA	Alto	682	250	HICHO APACHETA	Medio
79	79	CHAHUANA CANCHA	Alto	683	251	HOYONTERA	Medio
80	80	CHALLAPAMPA	Alto	684	252	HUACACANCHA	Medio
81	81	CHALLHUAMAYO	Alto	685	253	HUACAHUAÑUNA	Medio
82	82	CHALLHUANI	Alto	686	254	HUACALLANICUNCA	Medio
83	83	CHALLHUANI	Alto	687	255	HUACALLI	Medio
84	84	CHALLUANI II	Alto	688	256	HUACAYPIÑA	Medio
85	85	CHALY	Alto	689	257	HUACCHANI	Medio
86	86	CHAMAYAPO	Alto	690	258	HUACUYO	Medio
87	87	CHAMUNI	Alto	691	259	HUAIAPATA	Medio
88	88	CHAQUI CCOCHAÑAYOC	Alto	692	260	HUAJRA MARCA	Medio
89	89	CHAQUIMAYO	Alto	693	261	HUALLA UTAÑA	Medio
90	90	CHAQUIMAYO	Alto	694	262	HUALLATAYRA	Medio
91	91	CHAQUIMINUNI	Alto	695	263	HUALLATAYRA-PUNCU	Medio
92	92	CHAROMAYO CHICO	Alto	696	264	HUANCA HUANCA	Medio
93	93	CHAROMAYO GRANDE	Alto	697	265	HUANCANE	Medio
94	94	CHARU PLAYA	Alto	698	266	HUANCARANE	Medio
95	95	CHASPA ALTO	Alto	699	267	HUANCARANI	Medio
96	96	CHASPA BAJO	Alto	700	268	HUANCASAYANI	Medio
97	97	CHASPACHICO TRINCHERA	Alto	701	269	HUANCHICANI (INAMBARI)	Medio
98	98	CHAUPI TIANA	Alto	702	270	HUANCOYRUNI	Medio
99	99	CHECTA RUMI	Alto	703	271	HUANTACUCHO	Medio
100	100	CHECTATA	Alto	704	272	HUAÑUNAPATA	Medio
101	101	CHETJAJALA	Alto	705	273	HUARACCO PAMPA	Medio
102	102	CHILCUNO CHICO	Alto	706	274	HUARACCOYO	Medio
103	103	CHILCUNO GRANDE	Alto	707	275	HUARACCOYO I	Medio
104	104	CHILLICHACA	Alto	708	276	HUARACHAN	Medio
105	105	CHILQUIUNO	Alto	709	277	HUARACHANI	Medio
106	106	CHIMINA	Alto	710	278	HUARACHANI	Medio
107	107	CHIMOCO	Alto	711	279	HUARACHANI	Medio
108	108	CHIMPA UPINA	Alto	712	280	HUARACOPAMPA	Medio
109	109	CHINCHAS	Alto	713	281	HUARACTERA	Medio
110	110	CHINQUINE	Alto	714	282	HUARACTIRA	Medio
111	111	CHINQUIPATA	Alto	715	283	HUARAJ PAMPA	Medio
112	112	CHINTUNE	Alto	716	284	HUARASTAMAÑA	Medio
113	113	CHIUPATA	Alto	717	285	HUARIHUMAÑA	Medio
114	114	CHOCO CHOCO	Alto	718	286	HUARMITIRA	Medio
115	115	CHOCOPATA	Alto	719	287	HUASARA	Medio
116	116	CHONTAPATA	Alto	720	288	HUATAPAMPA-ORURO	Medio
117	117	CHOQUELLUSTA	Alto	721	289	HUATAPATA	Medio
118	118	CHUANI	Alto	722	290	HUATUYUTA	Medio
119	119	CHUAÑA	Alto	723	291	HUAYLLANI	Medio
120	120	CHULLOPAMPA	Alto	724	292	HUAYNA PPAUCHINTA	Medio
121	121	CHULLUCUNCA	Alto	725	293	HUAYNACCOTAÑA	Medio
122	122	CHULLUNOJA	Alto	726	294	HUAYNAPATA	Medio
123	123	CHULLUNQUIANI	Alto	727	295	HUAYRA PATA	Medio

124	124	CHURUMAYO	Alto	728	296	HUAYRAPATA	Medio
125	125	COLA PERCCA	Alto	729	297	HUAYRAPATA	Medio
126	126	COLINI	Alto	730	298	HUAYRAPATA	Medio
127	127	COLINI	Alto	731	299	HUCHUY MAYCHANE	Medio
128	128	COLLPATIRA	Alto	732	300	HUENCALLE	Medio
129	129	CONCAPATA	Alto	733	301	HUICHINCA	Medio
130	130	CONDORTIANA	Alto	734	302	HUICSASAMANA	Medio
131	131	COPACABANA	Alto	735	303	HUINCCOLLO CANCHA	Medio
132	132	CORAZON DE ORO	Alto	736	304	HUISAHUISA	Medio
133	133	CORICANCHA	Alto	737	305	HUITUMA	Medio
134	134	CORIMAYO	Alto	738	306	HUMAHUARIPATA	Medio
135	135	COTOSPATA	Alto	739	307	HUYLLAPUNCO	Medio
136	136	CUCHO MACHACA	Alto	740	308	ICACO	Medio
137	137	CUESTA BLANCA	Alto	741	309	INKA PATILLA	Medio
138	138	CULI UMAÑA	Alto	742	310	INKOYOPATA	Medio
139	139	CUMBRE PUERTOLEGUIA	Alto	743	311	INTIPUJLLANA	Medio
140	140	CUNJUNA	Alto	744	312	IÑA SENCCA	Medio
141	141	CUSICANCHA	Alto	745	313	IÑAPATA	Medio
142	142	CUSIPATA	Alto	746	314	ISCAYUNO	Medio
143	143	CUSQUI	Alto	747	315	ITITA	Medio
144	144	DRAGAPAMPA	Alto	748	316	JACHASURA	Medio
145	145	EL CANDAMO	Alto	749	317	JACHATIRA	Medio
146	146	EMPRESA RURAL ALIANZA	Alto	750	318	JACHATIRA	Medio
147	147	ESPERANZA DE TAQUIPALCA	Alto	751	319	JACHATIRA	Medio
148	148	ESQUENA	Alto	752	320	JACHATIRA	Medio
149	149	ESQUILAYA	Alto	753	321	JAIRIQUENA	Medio
150	150	ESQUILAYA	Alto	754	322	JAIRIQUEÑA	Medio
151	151	ESQUITUANA	Alto	755	323	JALAHUAÑA	Medio
152	152	FACCHAPATA	Alto	756	324	JAMAJAMA	Medio
153	153	FONCOCUCHO	Alto	757	325	JANAC CHUINI	Medio
154	154	FRENTE PROGRESO	Alto	758	326	JANCCO UMA	Medio
155	155	HANACTOPINA	Alto	759	327	JANCCOUMA	Medio
156	156	HANCCO PURACANI	Alto	760	328	JANCCOUTA	Medio
157	157	HITHITA	Alto	761	329	JANCHALLANI	Medio
158	158	HUACALLE	Alto	762	330	JAPU CCUCHO	Medio
159	159	HUACOLLO	Alto	763	331	JAPUTIRA	Medio
160	160	HUANACURI	Alto	764	332	JAPUYO	Medio
161	161	HUANCARANI	Alto	765	333	JARA PAMPA	Medio
162	162	HUAÑUMA	Alto	766	334	JATUN LIPALIPANI	Medio
163	163	HUARACCO PUJRO	Alto	767	335	JATUN PUCANA	Medio
164	164	HUARACCOLLO	Alto	768	336	JATUN SURAPATA	Medio
165	165	HUARACCOYO PATA	Alto	769	337	JATUNCANCHA	Medio
166	166	HUARACHANE	Alto	770	338	JATUNHUARIUMAÑA	Medio
167	167	HUARACHANI	Alto	771	339	JIHUAÑA	Medio
168	168	HUARARANI	Alto	772	340	JINCUPE	Medio
169	169	HUATUYO	Alto	773	341	JIPERAÑA	Medio
170	170	HUAYLLAPAMPA	Alto	774	342	JIPIAÑA	Medio
171	171	HUAYLLAPAMPA	Alto	775	343	JISCA TAYPI	Medio
172	172	HUAYLLATIRA	Alto	776	344	JISKA CURANCU	Medio
173	173	HUAYLLUMA	Alto	777	345	JISKASURA	Medio
174	174	HUILACCARCCA	Alto	778	346	JORGE CHAVEZ	Medio
175	175	ICACO	Alto	779	347	JOYANA	Medio
176	176	ICHENIQUI	Alto	780	348	JUCHUY MACUSANI	Medio
177	177	ICHINA	Alto	781	349	JUCHUY RUMIRUMI	Medio
178	178	IMAGINA	Alto	782	350	JUCOLACA	Medio
179	179	INCAMAYO	Alto	783	351	JURO	Medio
180	180	INCAMUTHAÑA	Alto	784	352	JURURUSA	Medio
181	181	INCUYO	Alto	785	353	JUTISA	Medio
182	182	IÑA	Alto	786	354	KACHICATA	Medio
183	183	ITUATA	Alto	787	355	KAIRANI	Medio
184	184	JABON MAYO	Alto	788	356	KCATAHUATIRA	Medio
185	185	JACANTERA	Alto	789	357	KCELHUANI	Medio
186	186	JACHAQUERIÑA	Alto	790	358	KELCATA	Medio
187	187	JACHOOJO	Alto	791	359	KELLUCHUPA	Medio
188	188	JAICO	Alto	792	360	KENCCOJAYA	Medio
189	189	JALLUTIRA	Alto	793	361	KERANI	Medio
190	190	JALLUTIRA	Alto	794	362	KERANI SOLITARIO	Medio

191	191	JANCCO PURACANI	Alto	795	363	KILLI KILLI	Medio
192	192	JANCCOYO	Alto	796	364	KISHUARTIRA	Medio
193	193	JANCCOYO	Alto	797	365	KUMICUCHO	Medio
194	194	JANCCOYO	Alto	798	366	LA JOYA	Medio
195	195	JAPU JAPU	Alto	799	367	LACCA ALCCAMARINE	Medio
196	196	JASANCHAYA	Alto	800	368	LACCA SORATIRA	Medio
197	197	JATUN CANCHA	Alto	801	369	LACCACCARCCA	Medio
198	198	JATUN CUCHO	Alto	802	370	LACCAYAPATA	Medio
199	199	JATUN ORCCO	Alto	803	371	LACCAYTIRA	Medio
200	200	JATUN PATA	Alto	804	372	LACCOCOTA	Medio
201	201	JATUN USINOCA	Alto	805	373	LAHUA	Medio
202	202	JATUNWASI	Alto	806	374	LAHUA LAHUANI	Medio
203	203	JAYUNOMA	Alto	807	375	LAHUALAHUANI	Medio
204	204	JINCHUNI	Alto	808	376	LAMPALLAJTA	Medio
205	205	JOCCO	Alto	809	377	LANLACUNI BAJO	Medio
206	206	JUCACACHI	Alto	810	378	LAPAUNO	Medio
207	207	JUCU HUACHANA	Alto	811	379	LAPUICANI	Medio
208	208	JUCUTAMAÑA	Alto	812	380	LARCCA KUCHO	Medio
209	209	KACCAHUAJE	Alto	813	381	LARCCA PAMPA	Medio
210	210	KAJLLUMI	Alto	814	382	LARCCAPAMPA	Medio
211	211	KANA	Alto	815	383	LARCCAPATA	Medio
212	212	KANCHI ORCCOTAQUI	Alto	816	384	LAWAÑA	Medio
213	213	KINSA MAYU	Alto	817	385	LAYME CCOCHACUCHO	Medio
214	214	KUNKAJAHUA	Alto	818	386	LAYMI CCOCHA CUCHO	Medio
215	215	LA BANDERA	Alto	819	387	LAYPIÑA	Medio
216	216	LACANIPOTO	Alto	820	388	LECHEMAYO CHICO	Medio
217	217	LACAYANI	Alto	821	389	LEKELEKENE	Medio
218	218	LAHUAMANI	Alto	822	390	LEQUENUYO	Medio
219	219	LANLACUNI	Alto	823	391	LICHIMACO	Medio
220	220	LAWA HUTCAÑA	Alto	824	392	LIHUIÑA	Medio
221	221	LECHEMAYO GRANDE	Alto	825	393	LIVITA	Medio
222	222	LEQUEPATA	Alto	826	394	LIZANI	Medio
223	223	LILY	Alto	827	395	LLACHUCANI	Medio
224	224	LLAMANI	Alto	828	396	LLALLANCARA	Medio
225	225	LLOCCO	Alto	829	397	LLALLAU	Medio
226	226	LLOLLUCHANI	Alto	830	398	LLAPA PAMPA	Medio
227	227	LLULLUCHANI	Alto	831	399	LLAPAMOCCO	Medio
228	228	LLUSTHA	Alto	832	400	LLATAPATA	Medio
229	229	LOROMAYO	Alto	833	401	LLAULLIMAYO	Medio
230	230	LOS ANGELES	Alto	834	402	LLOCCORI	Medio
231	231	MACHACOLLO	Alto	835	403	LLOQUESA	Medio
232	232	MALLCUAPO	Alto	836	404	LLUCHANE	Medio
233	233	MALUYU CUCHU	Alto	837	405	LLUCHUNI	Medio
234	234	MAMATOQUE	Alto	838	406	LLUCUPAMPA	Medio
235	235	MANARICO	Alto	839	407	LLULLUCHANI	Medio
236	236	MANCAYOC	Alto	840	408	LOS ANGELES	Medio
237	237	MANOA (PUERTO MANOA OROYA)	Alto	841	409	MACHACCOYO	Medio
238	238	MARAHUI	Alto	842	410	MACHACCOYO	Medio
239	239	MAYCHAPATA	Alto	843	411	MACHACCOYO	Medio
240	240	MAYOHUANTO	Alto	844	412	MACHAY MAYO	Medio
241	241	MEDIA LUNA (SANTA ROSA)	Alto	845	413	MACHO BENDITANI	Medio
242	242	MEDIA NARANJA	Alto	846	414	MACUNI	Medio
243	243	MEDIA NARANJA	Alto	847	415	MAJARI	Medio
244	244	MILAGROS DE MONTE FLOR	Alto	848	416	MALLQUETERA	Medio
245	245	MILLO GRANDE	Alto	849	417	MALUYU	Medio
246	246	MINA CHIMBOYA	Alto	850	418	MAMANI HUACHANA	Medio
247	247	MINAS CUNCA	Alto	851	419	MAYCHUYO	Medio
248	248	MINAS PATA	Alto	852	420	MICAYO	Medio
249	249	MIO PAMPA	Alto	853	421	MILLO CHICO	Medio
250	250	MISQUINI	Alto	854	422	MILOSA	Medio
251	251	MOROCARCA	Alto	855	423	MINA LOLA	Medio
252	252	MOROCOTA	Alto	856	424	MINAS PATA	Medio
253	253	MUCUMAYO BAJO	Alto	857	425	MINASCUNCA	Medio
254	254	MULAMAJARA	Alto	858	426	MINASTIRA	Medio



255	255	MULLACAPATA	Alto	859	427	MINUNI	Medio
256	256	MURUNCCASA	Alto	860	428	MIO	Medio
257	257	NIQUERANI	Alto	861	429	MISIUTAÑA	Medio
258	258	NUEVA ESPERANZA	Alto	862	430	MISQUICANCHA	Medio
259	259	NUEVA ESPERANZA	Alto	863	431	MISQUINI	Medio
260	260	NUEVA ESPERANZA	Alto	864	432	MOCCOPATA	Medio
261	261	ÑAPAPATA	Alto	865	433	MOROLACAYA	Medio
262	262	OCCO PUJRO	Alto	866	434	MOROLACCAYA	Medio
263	263	OCCOPATA	Alto	867	435	MOSCCO	Medio
264	264	OCCOUMA	Alto	868	436	MOSCCOPATA	Medio
265	265	OQHOPATA	Alto	869	437	MOYOMOYO	Medio
266	266	OQQUECCAJA	Alto	870	438	MUNAYPATA	Medio
267	267	OQUEJA	Alto	871	439	MUNAYPATA	Medio
268	268	ORKHOYPIÑA	Alto	872	440	MUÑACRUZ	Medio
269	269	OROYA	Alto	873	441	MURMUNTANI	Medio
270	270	OSCCOLLONI	Alto	874	442	MURU MURUNI	Medio
271	271	OSCOLLO	Alto	875	443	MURUMURUNI HATUNPAMPA	Medio
272	272	OSCOROQUE	Alto	876	444	MUYO CCAJA	Medio
273	273	OYONAJE	Alto	877	445	NAJATICUNCA	Medio
274	274	PACCHAPATA	Alto	878	446	NASANCHO	Medio
275	275	PACOBAMBA	Alto	879	447	NINAHUIS	Medio
276	276	PACRAPATA	Alto	880	448	NUEVA ESPERANZA	Medio
277	277	PACU PACU	Alto	881	449	ÑACTO CUCHO	Medio
278	278	PACUCHANI	Alto	882	450	ÑACTUNI	Medio
279	279	PACUPACUNI	Alto	883	451	OCCOPAMPA	Medio
280	280	PACUPATA	Alto	884	452	OCCOPATA	Medio
281	281	PACUPATA	Alto	885	453	OCCOPATILLA	Medio
282	282	PACUSA	Alto	886	454	OCCORRONI	Medio
283	283	PACUYO	Alto	887	455	OCCOSIRI	Medio
284	284	PAGO CARABAYA	Alto	888	456	OCC'OTIRA	Medio
285	285	PAJCHAYOC	Alto	889	457	OCSASAMANA	Medio
286	286	PAMPA HANCOYO	Alto	890	458	OKCOPATILLA	Medio
287	287	PAMPA QUITON	Alto	891	459	OLOPEA	Medio
288	288	PAMPAJASI	Alto	892	460	OMANZAYA	Medio
289	289	PAMPAS AZULES ALTO	Alto	893	461	ORAPUNCO	Medio
290	290	PARARANI	Alto	894	462	ORCCOYO	Medio
291	291	PARARANI	Alto	895	463	ORNOPAMPA	Medio
292	292	PARQUE	Alto	896	464	OROYA	Medio
293	293	PARUNI	Alto	897	465	ORURO	Medio
294	294	PATA HUASI	Alto	898	466	OSCCOROQUI	Medio
295	295	PATA LAIME	Alto	899	467	PACCHANI	Medio
296	296	PATA QUITUN	Alto	900	468	PACCOLLA	Medio
297	297	PATA SUCUALLA	Alto	901	469	PACHACHACA	Medio
298	298	PATA TIANA	Alto	902	470	PACHACHANI	Medio
299	299	PATAHUASI	Alto	903	471	PACHARAYA	Medio
300	300	PATARANI	Alto	904	472	PALCA	Medio
301	301	PHAUSIPATA	Alto	905	473	PALCCOHUTAÑA	Medio
302	302	PHOCCOYA	Alto	906	474	PALOMANI	Medio
303	303	PHUSCA	Alto	907	475	PALOMANI	Medio
304	304	PHUSUPUNKU	Alto	908	476	PAMPA ALEGRE	Medio
305	305	PHUTOPATA	Alto	909	477	PAMPA HUASE	Medio
306	306	PHUTUPATA	Alto	910	478	PAMPAHUASI	Medio
307	307	PIACHA	Alto	911	479	PANCUTA	Medio
308	308	PIÑOTE	Alto	912	480	PANTIPATA	Medio
309	309	PITIQIÑA	Alto	913	481	PANTIPATA	Medio
310	310	PLANTA	Alto	914	482	PARARANI	Medio
311	311	PPACCHACCUCHO	Alto	915	483	PARCCOPAMPA	Medio
312	312	PUCA CANCHA	Alto	916	484	PARQUEO	Medio
313	313	PUCAMAYO	Alto	917	485	PARUSANI	Medio
314	314	PUGIONI	Alto	918	486	PATA ICHUCCOLLO	Medio
315	315	PUJUPUJU	Alto	919	487	PATA JACHATIRA	Medio
316	316	PUMA NUTA	Alto	920	488	PATA MORONCCASA	Medio
317	317	PUMACHANCA	Alto	921	489	PATA VILUYO	Medio
318	318	PUNCUTIRA	Alto	922	490	PATACCOCHA	Medio
319	319	PUPUJA	Alto	923	491	PATILLA	Medio
320	320	PUSCA CHICO	Alto	924	492	PATILLAPATA	Medio
321	321	PUYCUTUNI	Alto	925	493	PAUCHANI	Medio

322	322	QUEBRADA ONDA	Alto	926	494	PAUCHINTA	Medio
323	323	QUEHUITA	Alto	927	495	PAUSIPATA	Medio
324	324	QUELCCATA	Alto	928	496	PAYACCUCHO	Medio
325	325	QUELLHUA COCHA	Alto	929	497	PAYACHACA	Medio
326	326	QUELLOPUJO	Alto	930	498	PAYATIANA	Medio
327	327	QUEÑUANI	Alto	931	499	PECCOCHACA	Medio
328	328	QUESPECCOYA	Alto	932	500	PELASTRON	Medio
329	329	QUETAPALO	Alto	933	501	PELASTRON PAMPA	Medio
330	330	QUEUÑAPATA	Alto	934	502	PHACO	Medio
331	331	QUILICUMANI	Alto	935	503	PICHINSANI	Medio
332	332	QUISCO	Alto	936	504	PICHINZANI	Medio
333	333	QUISHUARANI	Alto	937	505	PICHUZA	Medio
334	334	QUISPICALANI	Alto	938	506	PILASTRON PAMPA	Medio
335	335	QUITA CALZON	Alto	939	507	PILLCO APACHETA	Medio
336	336	REMANZO	Alto	940	508	PILPINTUNI	Medio
337	337	RIO BLANCO	Alto	941	509	PILUHUATAÑA	Medio
338	338	RIO SACO YAMPUÑA	Alto	942	510	PINAYA	Medio
339	339	ROSA PATA	Alto	943	511	PINAYA MOCCO	Medio
340	340	ROSAS PATA(ROSAS PATA ANCOCALANI)	Alto	944	512	PIRHUANI	Medio
341	341	SACAMPATA	Alto	945	513	PIRHUAQ'ARGA	Medio
342	342	SACCOA	Alto	946	514	PISACCANI	Medio
343	343	SACHAPATA	Alto	947	515	PISCCACCALA	Medio
344	344	SAIRE CUCHO	Alto	948	516	POKERI PATA	Medio
345	345	SAKINKINA	Alto	949	517	PPASPANI	Medio
346	346	SALIMAYO	Alto	950	518	PPOTOCCOCHO	Medio
347	347	SALLUYO	Alto	951	519	PPUJIO PATA	Medio
348	348	SAN GABAN	Alto	952	520	PPUTO UTAÑA	Medio
349	349	SAN ISIDRO	Alto	953	521	PUCA FLOR	Medio
350	350	SAN JUAN	Alto	954	522	PUCA HUASI	Medio
351	351	SAN SIMON	Alto	955	523	PUCA K'AK'A	Medio
352	352	SAN TRIFON	Alto	956	524	PUCA PAUSI	Medio
353	353	SANGARI	Alto	957	525	PUCACANCHA	Medio
354	354	SANTA ANA	Alto	958	526	PUCACANCHA	Medio
355	355	SANTA CRUZ	Alto	959	527	PUCACANCHA	Medio
356	356	SANTA TERESA	Alto	960	528	PUCACHUPA	Medio
357	357	SANTO CATO	Alto	961	529	PUCANA (LEQUELEQUENE)	Medio
358	358	SAUCO	Alto	962	530	PUCO CHUPA	Medio
359	359	SAYAPIA	Alto	963	531	PUCO PATA	Medio
360	360	SAYARANI	Alto	964	532	PUCOPATA	Medio
361	361	SELVA ALEGRE	Alto	965	533	PUENTE MACEDO	Medio
362	362	SEMEAJE	Alto	966	534	PUERTO ARTURO	Medio
363	363	SOCOS TACA	Alto	967	535	PUGIONI B	Medio
364	364	SOL DE ORO	Alto	968	536	PUGIONNI	Medio
365	365	SOLIMANO	Alto	969	537	PUJIO PARQUE	Medio
366	366	SOLLOCOTA	Alto	970	538	PUJUPATA-ORURO	Medio
367	367	SOYTOCCOCHA	Alto	971	539	PUKA CCAJA	Medio
368	368	SUCHUPAMPA	Alto	972	540	PUMAHUITO	Medio
369	369	SUNANA	Alto	973	541	PUMAJOLLUNI	Medio
370	370	SURAPATA	Alto	974	542	PUNAPATA	Medio
371	371	SURAPATA	Alto	975	543	PUNCO	Medio
372	372	SURINI	Alto	976	544	PUNCOPATA	Medio
373	373	SUSUYA	Alto	977	545	PUNCU QUINRAY	Medio
374	374	TACCAÑA	Alto	978	546	PUNCUTIRA	Medio
375	375	TAHUANA	Alto	979	547	PUNKUTIPA	Medio
376	376	TAMBILLO	Alto	980	548	PUÑUNA CUNCA	Medio
377	377	TAMBILLO	Alto	981	549	PURAÑANI	Medio
378	378	TANTAMAYO CHICO	Alto	982	550	PUSNOPALLANA	Medio
379	379	TANTAMAYO GRANDE	Alto	983	551	P'UTUCO	Medio
380	380	TAQAQOTA	Alto	984	552	PUTUTAÑA	Medio
381	381	TARUCA SIPITA	Alto	985	553	Q'ELLUANI	Medio
382	382	TARUCANI	Alto	986	554	QOCHA CHULLU	Medio
383	383	TAYACARCCA	Alto	987	555	QOLLPAPATA	Medio
384	384	TAYACPATA	Alto	988	556	QUECHACUCHO	Medio
385	385	TAYPITIRA	Alto	989	557	QUECHACUCHO	Medio
386	386	TAYPITIRA	Alto	990	558	QUECHAPATA	Medio
387	387	TAYPITIRA	Alto	991	559	QUECHAPATA	Medio

388	388	TELINA	Alto	992	560	QUELLAHUTAÑA	Medio
389	389	TERAQUECHA	Alto	993	561	QUELLOHUARACO	Medio
390	390	THAQUI PALCCA	Alto	994	562	QUELLORUMIYOC	Medio
391	391	THURPA	Alto	995	563	QUEÑUANI	Medio
392	392	TITIRANI	Alto	996	564	QUERACUCHO	Medio
393	393	TOCCAPATA	Alto	997	565	QUERANI	Medio
394	394	TOCCORONI	Alto	998	566	QUERARI	Medio
395	395	TOCLLAPATA	Alto	999	567	QUESPITIRA	Medio
396	396	TOLDOQUERI	Alto	1000	568	QUETY	Medio
397	397	TOPINA	Alto	1001	569	QUEUÑATIRA	Medio
398	398	TORRENI	Alto	1002	570	QUILLUMANI	Medio
399	399	TOTORANI	Alto	1003	571	QUINSA CHULLO	Medio
400	400	TRANCA PATA	Alto	1004	572	QUINSA MAYO	Medio
401	401	TRINCHERA	Alto	1005	573	QUINSA PUJIO	Medio
402	402	TRIUNFO	Alto	1006	574	QUINSA PUJIO	Medio
403	403	TUCSATIRA	Alto	1007	575	QUINSAMAYO	Medio
404	404	TULLMA	Alto	1008	576	QUINSATIRA	Medio
405	405	TUNQUINI	Alto	1009	577	QUISIPAMPA	Medio
406	406	TUTURUMANI	Alto	1010	578	QUISITIRA	Medio
407	407	UCHUSAY	Alto	1011	579	QUISPICANCHA	Medio
408	408	UMACHINQUINI	Alto	1012	580	QULUYO	Medio
409	409	UMIÑA	Alto	1013	581	RANRAPAMPA	Medio
410	410	UMIRPATA	Alto	1014	582	ROSARIUNI	Medio
411	411	URAPATA	Alto	1015	583	ROSAS CANCHA	Medio
412	412	URUHUASI	Alto	1016	584	ROSAS PAMPA	Medio
413	413	USCURI	Alto	1017	585	ROSAS PAMPA	Medio
414	414	VALENCIA	Alto	1018	586	ROSASPATA (OCCUNO)	Medio
415	415	VELACOTA	Alto	1019	587	RUMI RUMI	Medio
416	416	VILLA HERMOSA	Alto	1020	588	RUMICHACA	Medio
417	417	VILUYO	Alto	1021	589	SACCOSA	Medio
418	418	VISCACHANI	Alto	1022	590	SACHAPATA	Medio
419	419	VISTA ALEGRE	Alto	1023	591	SACO	Medio
420	420	VIZCACHANI	Alto	1024	592	SALAMANCANI	Medio
421	421	WARACCO PATA	Alto	1025	593	SALLACANCHA	Medio
422	422	WIACHA	Alto	1026	594	SALLAPATA	Medio
423	423	WICHINCA	Alto	1027	595	SALLUYO	Medio
424	424	WINCCAYLLE	Alto	1028	596	SALLUYO	Medio
425	425	WINCHUMAYO	Alto	1029	597	SALTOCUCHO	Medio
426	426	YANAÑAN	Alto	1030	598	SALVIANI	Medio
427	427	YAYANI	Alto	1031	599	SALVIANI	Medio
428	428	YUNCAPAMPA	Alto	1032	600	SAMAMI MOCCO	Medio
429	429	YURAC CANCHA	Alto	1033	601	SAMBER PUCACANCHA	Medio
430	430	YURAC CANCHA	Alto	1034	602	SAMILIA	Medio
431	431	YURAC MAYO	Alto	1035	603	SAMINCORANI	Medio
432	432	YURAC UNO	Alto	1036	604	SAN ANTONIO DE BELLAVISTA	Medio
433	1	ACANCHARA	Medio	1037	605	SAN FRANCISCO CARABAYA	Medio
434	2	ACCO PUCRO	Medio	1038	606	SAN JUAN	Medio
435	3	ACCOHUASA	Medio	1039	607	SAN JUAN DE DIOS	Medio
436	4	ACCONASA	Medio	1040	608	SANTA CLARA-ORURO	Medio
437	5	ACOPAMPA	Medio	1041	609	SANTA CRUZ	Medio
438	6	ACOPATA	Medio	1042	610	SANTA ROSA	Medio
439	7	ACOPUCYO	Medio	1043	611	SANTA ROSA	Medio
440	8	ACCOYO	Medio	1044	612	SANTA ROSA	Medio
441	9	ACHASIRI	Medio	1045	613	SANTA ROSA	Medio
442	10	ACHAYPIÑA	Medio	1046	614	SANTA TERESA	Medio
443	11	ACORA	Medio	1047	615	SAPANUTA	Medio
444	12	AGUA MILAGRO	Medio	1048	616	SASAHUINI	Medio
445	13	AGUA MILAGROS	Medio	1049	617	SAYACCATA	Medio
446	14	AJANANI	Medio	1050	618	SAYARANI PATA	Medio
447	15	AJANANI	Medio	1051	619	SAYTOCCOTA	Medio
448	16	AJOYACCOTA	Medio	1052	620	SICUNA	Medio
449	17	ALCAMARINE	Medio	1053	621	SILICHITINA	Medio
450	18	ALCCAMARINI	Medio	1054	622	SILLACUNCA	Medio
451	19	ALCCO CHACA	Medio	1055	623	SILVIANI	Medio
452	20	ALIANZA	Medio	1056	624	SINCUÑAMOCCO	Medio
453	21	ALLPACCACCA	Medio	1057	625	SOCLLAPATA	Medio

454	22	ALTARCUCHO	Medio	1058	626	SOLLOCOTA	Medio
455	23	ALTIPLANO CHIA	Medio	1059	627	SORAPATA	Medio
456	24	ALTO ALIANZA	Medio	1060	628	SORAPATILLA	Medio
457	25	ANANA	Medio	1061	629	SORATIRA	Medio
458	26	ANANTA	Medio	1062	630	SORATIRA	Medio
459	27	ANANTA GRANDE	Medio	1063	631	SUCHUTA	Medio
460	28	ANANZAYA	Medio	1064	632	SUCUALLA	Medio
461	29	ANCAHUACHANA	Medio	1065	633	SUCUALLA	Medio
462	30	ANCCO CCOTA	Medio	1066	634	SULLATIRA	Medio
463	31	ANCCOYO	Medio	1067	635	SUNIHUATA	Medio
464	32	ANCOCALANI	Medio	1068	636	SURAHUARACHA	Medio
465	33	ANGOSTURA	Medio	1069	637	SURIMANA	Medio
466	34	ANTA	Medio	1070	638	SUTIRINTI	Medio
467	35	ANTA PARARA	Medio	1071	639	TACCANI	Medio
468	36	ANTAMAYO	Medio	1072	640	TACONI	Medio
469	37	ANTAPAMPA	Medio	1073	641	TACSAÑA	Medio
470	38	ANTAPANTA	Medio	1074	642	TAMBILLO	Medio
471	39	ANTAPATA	Medio	1075	643	TAMBO	Medio
472	40	ANTAUTA	Medio	1076	644	TAMBO PUNCO	Medio
473	41	AÑOCCAYA	Medio	1077	645	TANITANI	Medio
474	42	AÑOCCAYA	Medio	1078	646	TANTAMAYO	Medio
475	43	APACHAMAYA	Medio	1079	647	TANTANUYO	Medio
476	44	APACHETA PATA	Medio	1080	648	TAQUITIRA	Medio
477	45	ARCCANUYOC	Medio	1081	649	TAYACPAMPA	Medio
478	46	ASIENYO	Medio	1082	650	TAYACTAMAÑA	Medio
479	47	AURORA	Medio	1083	651	TAYANCANI	Medio
480	48	AUSAC CCOLLPACUNCA	Medio	1084	652	TAYPE	Medio
481	49	AYACTAYA	Medio	1085	653	TAYPECCOTA	Medio
482	50	AYMAÑA	Medio	1086	654	TAYPICCOTA	Medio
483	51	AZULSALLA	Medio	1087	655	TAYPITIRA	Medio
484	52	BALCON CCACCA	Medio	1088	656	TAYPITIRA	Medio
485	53	BUENA VISTA	Medio	1089	657	TIANAMOCCO	Medio
486	54	BUENA VISTA	Medio	1090	658	TINTAPATA	Medio
487	55	CABALDIMIÑA	Medio	1091	659	TIRATAÑA	Medio
488	56	CAJAPATA	Medio	1092	660	TITIRANI	Medio
489	57	CALACOMOCO	Medio	1093	661	TIUNE	Medio
490	58	CALASUCA	Medio	1094	662	TOCCA	Medio
491	59	CALLPUYO	Medio	1095	663	TOCCO UCA	Medio
492	60	CALLPUYO I	Medio	1096	664	TOCCRATIRA	Medio
493	61	CALUNI	Medio	1097	665	TOJLLAPAMPA	Medio
494	62	CALVARIO	Medio	1098	666	TOLTOKERE	Medio
495	63	CALVARIO	Medio	1099	667	TOMATOMANI	Medio
496	64	CALVARIO CHAQUI	Medio	1100	668	TOROCANCHA	Medio
497	65	CAMPAMENTO	Medio	1101	669	TORREHUANA	Medio
498	66	CAMPANILL AYOC	Medio	1102	670	TOTORANI	Medio
499	67	CANCAHUANI	Medio	1103	671	TOTOROMA	Medio
500	68	CANGALLE	Medio	1104	672	TRANCA	Medio
501	69	CAPILLAPATA	Medio	1105	673	TRAPICHE	Medio
502	70	CAPITANA	Medio	1106	674	TRAPICHI	Medio
503	71	CARAPIRA	Medio	1107	675	TUBENTINE	Medio
504	72	CARCACOLLO	Medio	1108	676	TUNTANI	Medio
505	73	CARCAPUNCO	Medio	1109	677	TURNOPATA	Medio
506	74	CARCUYO	Medio	1110	678	TUROCCALA	Medio
507	75	CARPUYUTA	Medio	1111	679	TURPA	Medio
508	76	CASIRI	Medio	1112	680	TURPAPATA	Medio
509	77	CASTILLUMA	Medio	1113	681	UCHUHUMA	Medio
510	78	CATAHUI PATA	Medio	1114	682	UCHUY-TICCANI	Medio
511	79	CATUYO	Medio	1115	683	UMACHULLO	Medio
512	80	CAYACACHI	Medio	1116	684	UMAÑA	Medio
513	81	CAYANCHI	Medio	1117	685	UÑA NACCANA	Medio
514	82	CAYCONI	Medio	1118	686	UÑANOCCANI	Medio
515	83	CAYMAN	Medio	1119	687	UÑIRA	Medio
516	84	CAYRAMARIA	Medio	1120	688	URINSAYA	Medio
517	85	CAYRAÑA	Medio	1121	689	USUNI MAYO	Medio
518	86	CCACCAPUNCO	Medio	1122	690	UTACHATA	Medio
519	87	CCAJATA	Medio	1123	691	UVINA	Medio
520	88	CCALUYO	Medio	1124	692	VACACHIQUIRANA	Medio
521	89	CCANCAHUINI	Medio	1125	693	VALLEPAMPA	Medio

522	90	CCANCOLLI	Medio	1126	694	VALULANI	Medio
523	91	CCARA CCARA	Medio	1127	695	VELA CCAJA	Medio
524	92	CCARANASA	Medio	1128	696	VELA CCARCCA	Medio
525	93	CCARCCAPUNCO	Medio	1129	697	VELA CUNCA	Medio
526	94	CCARCCATIRA	Medio	1130	698	VELAJAPICHINA	Medio
527	95	CCARCCO UTAÑA	Medio	1131	699	VELLA VISTA	Medio
528	96	CCATACANCHA	Medio	1132	700	VILCANI	Medio
529	97	CCATAPATA	Medio	1133	701	VILCAPUCARA	Medio
530	98	CCATAWI KUCHO	Medio	1134	702	VILLA SAN SALVADOR	Medio
531	99	CCATUYO	Medio	1135	703	VILLAHERMOSA	Medio
532	100	CCAYARANI	Medio	1136	704	VILUYO	Medio
533	101	CCAYARCCOLLO	Medio	1137	705	VILUYO ALTO	Medio
534	102	CCHAHUANUYO	Medio	1138	706	VININI	Medio
535	103	CCHAQUIMAYO PACCOCHENCCA	Medio	1139	707	VISCACHANI	Medio
536	104	CCHASCACCOTA	Medio	1140	708	WERACCOCHANI	Medio
537	105	CCOACA	Medio	1141	709	WILA CCARCCA	Medio
538	106	CCOCHA PATA	Medio	1142	710	WIRKISA	Medio
539	107	CCOCHAHUMA	Medio	1143	711	WISLLANI	Medio
540	108	CCOCHAPATA	Medio	1144	712	YAHUARMAYO	Medio
541	109	CCOLLAUTAÑA	Medio	1145	713	YANA KAKA	Medio
542	110	CCOLLPA	Medio	1146	714	YANACACA	Medio
543	111	CCOLLPACCUCHO	Medio	1147	715	YANACANCHA	Medio
544	112	CCOLLPACUCHO	Medio	1148	716	YANAMAYO NUJUNUNTA	Medio
545	113	CCOLLPACUCHO	Medio	1149	717	YANAPUGIO	Medio
546	114	CCOLLPACUCHO	Medio	1150	718	YANASPATA	Medio
547	115	CCOLLPAPATA	Medio	1151	719	YAPUTIRA	Medio
548	116	CCOLLPATIRA	Medio	1152	720	YAURICANCHA	Medio
549	117	CCOLPACUCHO	Medio	1153	721	YORAC CANCHA	Medio
550	118	CCOLPAPATA	Medio	1154	722	YUNCAMAYO	Medio
551	119	CCOLPATIRA	Medio	1155	723	YURAC CANCHA	Medio
552	120	CCONCCOYLLANY	Medio	1156	724	YURAC CANCHA	Medio
553	121	CCOPA	Medio	1157	725	YURAC CCAJA	Medio
554	122	CCOTACHACA	Medio	1158	726	YURAC MAYO	Medio
555	123	CCOTAÑANI	Medio	1159	727	YURACCANCHA	Medio
556	124	CCOTUYO	Medio	1160	728	YURACPACCHA	Medio
557	125	CCUCHAHUATA	Medio	1161	729	YURACUNO	Medio
558	126	CCULLUPATA	Medio	1162	730	YURAJCANCHA	Medio
559	127	CCUMANI	Medio	1163	1	AJOYANI	Bajo
560	128	CEBADA CANCHA	Medio	1164	2	ASSERRUNI KUCHU	Bajo
561	129	CHACA MARCA	Medio	1165	3	AYAPATA	Bajo
562	130	CHACA PACHA	Medio	1166	4	CARACUTAÑA	Bajo
563	131	CHACA PUJRO	Medio	1167	5	CCOMPEUTAÑA	Bajo
564	132	CHACAMARCA	Medio	1168	6	CCONO PATA	Bajo
565	133	CHACURI CUCHU	Medio	1169	7	CHULLUTIRA	Bajo
566	134	CHALLHUANI I	Medio	1170	8	CORANI	Bajo
567	135	CHALLHUANI II	Medio	1171	9	COYORANA	Bajo
568	136	CHALLHUANI III	Medio	1172	10	CRUCERO	Bajo
569	137	CHAMACTIRA	Medio	1173	11	ESMERALDA	Bajo
570	138	CHAMBIRQUINIA	Medio	1174	12	FINAMOCCO	Bajo
571	139	CHANATUYO	Medio	1175	13	HATUN ALCCAMIRINI	Bajo
572	140	CHAQUIMAYO PAMPA	Medio	1176	14	HUANUTUYO	Bajo
573	141	CHAUPICHULLO	Medio	1177	15	HUARACHANI	Bajo
574	142	CHECMOTERA	Medio	1178	16	HUATAPAMPA	Bajo
575	143	CHECTATA	Medio	1179	17	INCACANCHA	Bajo
576	144	CHEJOLLANI	Medio	1180	18	ISIVILLA	Bajo
577	145	CHEJOLLO HUATTA	Medio	1181	19	JANKCOCOTA	Bajo
578	146	CHIARAQUE	Medio	1182	20	JOVEN - AURORA	Bajo
579	147	CHICIANE	Medio	1183	21	LA CASCADA	Bajo
580	148	CHICURUNI	Medio	1184	22	LARCCA CUNCA	Bajo
581	149	CHIJURANI MUNAYPATA	Medio	1185	23	MACUSANI	Bajo
582	150	CHILIN CHILINI	Medio	1186	24	MOLLEDA	Bajo
583	151	CHILLANTAY	Medio	1187	25	MUSOC CANCHA	Bajo
584	152	CHILLAUTIRA	Medio	1188	26	OLLACHEA	Bajo
585	153	CHILLICUNA	Medio	1189	27	PATAHUASI	Bajo
586	154	CHILLIMITA	Medio	1190	28	PUCACANCHA	Bajo
587	155	CHIMOCO TARA CUNCA	Medio	1191	29	PUJIUNI	Bajo

588	156	CHINCHALAMANI	Medio	1192	30	PUSCA GRANDE	Bajo
589	157	CHINGO	Medio	1193	31	PUYOPATA	Bajo
590	158	CHIQUIRI CANCHA QUINSA MOCCO	Medio	1194	32	QUECHAPAMPA	Bajo
591	159	CHIUCAÑA	Medio	1195	33	QUELCAYA	Bajo
592	160	CHOCÑACCOLLO	Medio	1196	34	QUICHO	Bajo
593	161	CHOCCHUAQUILLA	Medio	1197	35	ROSASPATA	Bajo
594	162	CHOCLOPAMPA	Medio	1198	36	SALLACCONI	Bajo
595	163	CHOCNACCOLLO	Medio	1199	37	SALLACUCHO	Bajo
596	164	CHOCÑITERA	Medio	1200	38	SILICUCHO	Bajo
597	165	CHOJÑACCOTA	Medio	1201	39	TANTAMACO	Bajo
598	166	CHOLLO CCACCAÑA	Medio	1202	40	TAYACCUCHO	Bajo
599	167	CHOLLO PAMPA	Medio	1203	41	TAYPITIRA	Bajo
600	168	CHOLO GRANDE	Medio	1204	42	THAQUIPATA	Bajo
601	169	CHOQUERIPÑA	Medio	1205	43	TIKRICHUPA	Bajo
602	170	CHOSECANI	Medio	1206	44	TULLUPATA	Bajo
603	171	CHUA MARINE	Medio	1207	45	UPINA	Bajo
604	172	CHUAÑA	Medio	1208	46	USICAYOS	Bajo
				1209	47	VILLA VILUYO	Bajo



## ANEXO B - Tabla de resultados de la vulnerabilidad por movimiento en masa del medio social

VULNERABILIDAD POR MOVIMIENTO EN MASA DEL MEDIO SOCIAL							
Nro. Total CCPP	Nro. Subtotal CCPP	Nombre de CCPP	Nivel de Vulnerabilidad	Nro. Total CCPP	Nro. Subtotal CCPP	Nombre de CCPP	Nivel de Vulnerabilidad
1	1	IRO DE MAYO	Alto	605	33	BELLAVISTA	Medio
2	2	ACCO PUCRO	Alto	606	34	BUENA VISTA	Medio
3	3	ACCONASA	Alto	607	35	BUENA VISTA	Medio
4	4	ACHASIRE	Alto	608	36	CABALDIMIÑA	Medio
5	5	ACHASIRI	Alto	609	37	CALACHACA	Medio
6	6	ACORA	Alto	610	38	CALACOMOCO	Medio
7	7	AGRO INDUSTRIAL	Alto	611	39	CALASUCA	Medio
8	8	AJANANI	Alto	612	40	CALLPUYO	Medio
9	9	ALCCO CHACA	Alto	613	41	CALVARIO	Medio
10	10	ALIANZA	Alto	614	42	CAMATANI	Medio
11	11	ALLPACCACCA	Alto	615	43	CAMPAMENTO	Medio
12	12	ALTIPLANO CHIA	Alto	616	44	CAPILLA HUASI	Medio
13	13	ALTO TIHUINZA	Alto	617	45	CAPILLA PATA	Medio
14	14	AMANTANI YAHURMAYO	Alto	618	46	CAPILLANI	Medio
15	15	AMAYANI	Alto	619	47	CAPITANA	Medio
16	16	ANANA	Alto	620	48	CAPUNACRUZ	Medio
17	17	ANANTA CHICO	Alto	621	49	CARCAPUNCO	Medio
18	18	ANANTA GRANDE	Alto	622	50	CARCCA PUNCO	Medio
19	19	ANCAHUACHANA	Alto	623	51	CARCUYO	Medio
20	20	ANCASI	Alto	624	52	CARPUYUTA	Medio
21	21	ANCCOYO	Alto	625	53	CATUYO	Medio
22	22	ANCOCALANI	Alto	626	54	CAYACACHI	Medio
23	23	ANCOCALANI YUNCA	Alto	627	55	CAYANCHI	Medio
24	24	ANGOSTURA	Alto	628	56	CAYATOCCO	Medio
25	25	ANTA JAHUA	Alto	629	57	CAYCONI	Medio
26	26	ANTAMAYO	Alto	630	58	CAYMAN	Medio
27	27	ANTAPANTA	Alto	631	59	CAYRAMARIA	Medio
28	28	ANTAPATA	Alto	632	60	CCALTANANI	Medio
29	29	ARCCANUYOC	Alto	633	61	CCALUYO	Medio
30	30	ARDILLA	Alto	634	62	CCAMACTERIPUNCO	Medio
31	31	ARICA	Alto	635	63	CCANCOLLI	Medio
32	32	ASAYMANA	Alto	636	64	CCARA CCARA	Medio
33	33	ASIENDA PAMPA	Alto	637	65	CCARCCATIRA	Medio
34	34	ASIENTO	Alto	638	66	CCATACANCHA	Medio
35	35	ASNO COTA	Alto	639	67	CCATAWI KUCHO	Medio
36	36	AYACTAYA	Alto	640	68	CCATUYO	Medio
37	37	AYUSUMA	Alto	641	69	CCAYARANI	Medio
38	38	BALCON	Alto	642	70	CCAYARCCOLLO	Medio
39	39	BANCOMAYO	Alto	643	71	CCAYCCOTIRA	Medio
40	40	BENDITANI	Alto	644	72	CCHAHUANUYO	Medio
41	41	BENJARANA	Alto	645	73	CCHASCACCOTA	Medio
42	42	BRONCEMAYO	Alto	646	74	CCOACA	Medio
43	43	BUENA VISTA	Alto	647	75	CCOCHAHUMA	Medio
44	44	CABALI	Alto	648	76	CCOCHAPATA	Medio
45	45	CAJAPATA	Alto	649	77	CCOLLAUTAÑA	Medio
46	46	CALLPUYO I	Alto	650	78	CCOLLAUTAÑA TOCCO	Medio
47	47	CALUNI	Alto	651	79	CCOLLPACUCHO	Medio
48	48	CALVARIO	Alto	652	80	CCOLLPACUCHO	Medio
49	49	CALVARIO CHAQUI	Alto	653	81	CCOLLPACUCHO	Medio
50	50	CAMPANILL AYOC	Alto	654	82	CCOLLPATIRA	Medio
51	51	CANCOLLANI	Alto	655	83	CCOLLPACUCHO	Medio
52	52	CANGALLE	Alto	656	84	CCOLLPAPATA	Medio
53	53	CANIHUANCANI	Alto	657	85	CCOMPEUTAÑA	Medio
54	54	CAPILLAPATA	Alto	658	86	CCONCCOYLLANY	Medio
55	55	CARACOTA	Alto	659	87	CCOPA	Medio
56	56	CARAPIRA	Alto	660	88	CCOTACHACA	Medio
57	57	CARCACOLLO	Alto	661	89	CCOTAÑANI	Medio
58	58	CARCEL PUNCO	Alto	662	90	CCOTUYO	Medio
59	59	CARMEN	Alto	663	91	CCUMANI	Medio
60	60	CASA HUIRI	Alto	664	92	CCUMICCUCHO	Medio

61	61	CASTILLA	Alto	665	93	CENTILLA	Medio
62	62	CASTILLUMA	Alto	666	94	CHACA PACHA	Medio
63	63	CATERIANE	Alto	667	95	CHACA PUJRO	Medio
64	64	CAUSIPATA	Alto	668	96	CHACACUNIZA	Medio
65	65	CAXILI	Alto	669	97	CHACURI CUCHU	Medio
66	66	CAYANDIA	Alto	670	98	CHAHUANA CANCHA	Medio
67	67	CAYARANI	Alto	671	99	CHALLHUAMAYO	Medio
68	68	CAYRAÑA	Alto	672	100	CHALLHUANI I	Medio
69	69	CCACCAÑA	Alto	673	101	CHALLHUANI II	Medio
70	70	CCACHUPUJIO	Alto	674	102	CHALLHUANI III	Medio
71	71	CCAQUENI	Alto	675	103	CHAQUIMAYO	Medio
72	72	CCARANASA	Alto	676	104	CHAQUIMAYO PAMPA	Medio
73	73	CCARCCAPUNCO	Alto	677	105	CHECTA RUMI	Medio
74	74	CCARCCATIRA	Alto	678	106	CHECTATA	Medio
75	75	CCARCCO UTAÑA	Alto	679	107	CHEJOLLANI	Medio
76	76	CCARUYO	Alto	680	108	CHEJOLLO HUATTA	Medio
77	77	CCATAPATA	Alto	681	109	CHIARAQUE	Medio
78	78	CCOCHA PATA	Alto	682	110	CHICIANE	Medio
79	79	CCOCHAPATA	Alto	683	111	CHICURUNI	Medio
80	80	CCOCHAPATA	Alto	684	112	CHILIN CHILINI	Medio
81	81	CCOCHAYOC	Alto	685	113	CHILLANTAY	Medio
82	82	CCOLLPA	Alto	686	114	CHILLCUNO GRANDE	Medio
83	83	CCOLLPA MOCCO	Alto	687	115	CHILLICHACA	Medio
84	84	CCOLLPACCUCHO	Alto	688	116	CHILQUIUNO	Medio
85	85	CCOLLPAPATA	Alto	689	117	CHIMOCO	Medio
86	86	CCOLPATIRA	Alto	690	118	CHIMOCO TARA CUNCA	Medio
87	87	CCOLUYO PATA	Alto	691	119	CHIMPA UPINA	Medio
88	88	CCOMERCOCHA	Alto	692	120	CHINCHALAMANI	Medio
89	89	CCOTAÑANI	Alto	693	121	CHINGO	Medio
90	90	CCOTATIRA	Alto	694	122	CHOCCÑACCOLLO	Medio
91	91	CCUCHAHUATA	Alto	695	123	CHOCLOPAMPA	Medio
92	92	CCULLUPATA	Alto	696	124	CHOCNACCOLLO	Medio
93	93	CEBADA CANCHA	Alto	697	125	CHOCOPATA	Medio
94	94	CHACA MARCA	Alto	698	126	CHOLLO PAMPA	Medio
95	95	CHACAMARCA	Alto	699	127	CHOSECANI	Medio
96	96	CHACAMARCA	Alto	700	128	CHUANI	Medio
97	97	CHACANEQUE	Alto	701	129	CHUAÑA	Medio
98	98	CHACAPATA	Alto	702	130	CHUCHO	Medio
99	99	CHACAYAJE	Alto	703	131	CHUCHUSCALLANI	Medio
100	100	CHACCOTIRA	Alto	704	132	CHUCÑA COLLO	Medio
101	101	CHAHUANA CANCHA	Alto	705	133	CHUCÑACCOTA	Medio
102	102	CHALLAPAMPA	Alto	706	134	CHUITIRA	Medio
103	103	CHALLHUANI	Alto	707	135	CHULLO	Medio
104	104	CHALLHUANI	Alto	708	136	CHULLO	Medio
105	105	CHALLUANI II	Alto	709	137	CHULLUMPI	Medio
106	106	CHALY	Alto	710	138	CHULLUNOJA	Medio
107	107	CHAMACTIRA	Alto	711	139	CHULLUPAMPA	Medio
108	108	CHAMAYAPO	Alto	712	140	CHULLUPATA	Medio
109	109	CHAMUNI	Alto	713	141	CHURQUINUYO	Medio
110	110	CHANATUYO	Alto	714	142	CHURUPAMPA	Medio
111	111	CHAQUI CCOCHAÑAYOC	Alto	715	143	CHUSPINI	Medio
112	112	CHAQUIMAYO	Alto	716	144	CLAVELCANCHA	Medio
113	113	CHAQUIMINUNI	Alto	717	145	COAZCUSQUI	Medio
114	114	CHAROMAYO CHICO	Alto	718	146	COCHAPATA	Medio
115	115	CHAROMAYO GRANDE	Alto	719	147	COLA PERCCA	Medio
116	116	CHARU PLAYA	Alto	720	148	COLINI	Medio
117	117	CHASPA ALTO	Alto	721	149	COLLPA CUCHO	Medio
118	118	CHASPA BAJO	Alto	722	150	COLLPAHUATA	Medio
119	119	CHASPACHICO TRINCHERA	Alto	723	151	CONDORQUIÑA	Medio
120	120	CHAUPI TIANA	Alto	724	152	CONDORQUIÑA	Medio
121	121	CHAUPICHULLO	Alto	725	153	CONDORQUIÑA	Medio
122	122	CHECMOTERA	Alto	726	154	CONDORTIANA	Medio
123	123	CHECTATA	Alto	727	155	CORANI	Medio
124	124	CHETJAJALA	Alto	728	156	COYORANA	Medio
125	125	CHIJURANI MUNAYPATA	Alto	729	157	CRUCERO	Medio
126	126	CHILCUNO CHICO	Alto	730	158	CUCUSANI	Medio
127	127	CHILLICUNA	Alto	731	159	CULI SENKA	Medio
128	128	CHILLIMITA	Alto	732	160	CUNCATIANA	Medio
129	129	CHIMINA	Alto	733	161	CUNJUNA	Medio
130	130	CHINCHAS	Alto	734	162	CUÑIZA	Medio
131	131	CHINQUINE	Alto	735	163	CUPUYO	Medio

132	132	CHINQUIPATA	Alto	736	164	CURACURANI	Medio
133	133	CHINTUNE	Alto	737	165	CURUSANI (CHILLCUPUTA)	Medio
134	134	CHIQUIRI CANCHA QUINSA MOCCO	Alto	738	166	CUSQUI	Medio
135	135	CHUCAÑA	Alto	739	167	CUTICARCA	Medio
136	136	CHIUPATA	Alto	740	168	CUYO MOCCO	Medio
137	137	CHOCCHO CHOCCHO	Alto	741	169	CUYUNCUYON	Medio
138	138	CHOCCHOHUAQUILLA	Alto	742	170	CUYURMINI	Medio
139	139	CHOJÑACCOTA	Alto	743	171	EJUERCCACCOTA	Medio
140	140	CHOLLO CCACCAÑA	Alto	744	172	EMPRESA RURAL ALIANZA	Medio
141	141	CHOLO GRANDE	Alto	745	173	ESCALERA	Medio
142	142	CHONTAPATA	Alto	746	174	ESMERALDA	Medio
143	143	CHOQUELLUSTA	Alto	747	175	ESQUITUANA	Medio
144	144	CHOQUERIPÍÑA	Alto	748	176	FINAMOCCO	Medio
145	145	CHUA MARINE	Alto	749	177	FOCONATITA	Medio
146	146	CHUAÑA	Alto	750	178	FUNDICION	Medio
147	147	CHUAÑUMA	Alto	751	179	HATUN HUAYCO	Medio
148	148	CHULLANI	Alto	752	180	HATUN MAYCHANI	Medio
149	149	CHULLO	Alto	753	181	HOYONTERA	Medio
150	150	CHULLO MAYO	Alto	754	182	HUACACANCHA	Medio
151	151	CHULLONQUIANE	Alto	755	183	HUACAYPIÑA	Medio
152	152	CHULLOPAMPA	Alto	756	184	HUACCHANI	Medio
153	153	CHULLU PATA	Alto	757	185	HUACUYO	Medio
154	154	CHULLUCUNCA	Alto	758	186	HUAIAPATA	Medio
155	155	CHULLUMPINI	Alto	759	187	HUANCA HUANCA	Medio
156	156	CHULLUNQUIANI	Alto	760	188	HUANCARANI	Medio
157	157	CHUNA	Alto	761	189	HUANCARANI	Medio
158	158	CHUNGARA	Alto	762	190	HUANCASAYANI	Medio
159	159	CHUÑUNI	Alto	763	191	HUANTACUCHO	Medio
160	160	CHUÑA	Alto	764	192	HUANUTUYO	Medio
161	161	CHURUMAYO	Alto	765	193	HUAÑUMA	Medio
162	162	CIRCUTA	Alto	766	194	HUARACCOLLO	Medio
163	163	CLAVELINAS	Alto	767	195	HUARACCOYO	Medio
164	164	COASA	Alto	768	196	HUARACCOYO I	Medio
165	165	COLAPAMPA	Alto	769	197	HUARACHAN	Medio
166	166	COLINI	Alto	770	198	HUARACHANE	Medio
167	167	COLLPATIRA	Alto	771	199	HUARACTIRA	Medio
168	168	CONCAPATA	Alto	772	200	HUARAJ PAMPA	Medio
169	169	CONCCORTA	Alto	773	201	HUASARA	Medio
170	170	CONDORQUIÑA	Alto	774	202	HUATAPAMPA	Medio
171	171	COPACABANA	Alto	775	203	HUATAPAMPA- ORURO	Medio
172	172	CORAZON DE ORO	Alto	776	204	HUAYLLAPAMPA	Medio
173	173	CORICANCHA	Alto	777	205	HUAYLLAPAMPA	Medio
174	174	CORIMAYO	Alto	778	206	HUAYNACCOTAÑA	Medio
175	175	COTOSPATA	Alto	779	207	HUAYNAPATA	Medio
176	176	CUCHO MACHACA	Alto	780	208	HUAYRA PATA	Medio
177	177	CUESTA BLANCA	Alto	781	209	HUAYRAPATA	Medio
178	178	CULI UMAÑA	Alto	782	210	HUAYRAPATA	Medio
179	179	CUMBRE	Alto	783	211	HUCHUY MAYCHANE	Medio
180	180	CUMBRE PUERTOLEGUIA	Alto	784	212	HUENCALLE	Medio
181	181	CUÑIZA	Alto	785	213	HUICHINCA	Medio
182	182	CURU PATA	Alto	786	214	HUICSASAMANA	Medio
183	183	CUSCO CALLE	Alto	787	215	HUISAHUISA	Medio
184	184	CUSICANCHA	Alto	788	216	HUITUMA	Medio
185	185	CUSIPATA	Alto	789	217	HUYLLAPUNCO	Medio
186	186	CUSQUI	Alto	790	218	ICACO	Medio
187	187	CUYUNE	Alto	791	219	ICACO	Medio
188	188	DRAGAPAMPA	Alto	792	220	ICHINA	Medio
189	189	EL CANDAMO	Alto	793	221	IMAGINA	Medio
190	190	ESCALERA	Alto	794	222	INKA PATILLA	Medio
191	191	ESPERANZA	Alto	795	223	INKOYOPATA	Medio
192	192	ESPERANZA DE TAQUIPALCA	Alto	796	224	INTIPUJLLANA	Medio
193	193	ESQUENA	Alto	797	225	IÑA	Medio
194	194	ESQUILAYA	Alto	798	226	IÑA SENCCA	Medio
195	195	ESQUILAYA	Alto	799	227	ISCAYUNO	Medio
196	196	FACCHAPATA	Alto	800	228	ISIVILLA	Medio
197	197	FLOR DE CAYCHIBE	Alto	801	229	ITITA	Medio
198	198	FLOR DE SANTA CRUZ	Alto	802	230	ITUATA	Medio

199	199	FONCOCUCHO	Alto	803	231	JACHASURA	Medio
200	200	FRENTE PROGRESO	Alto	804	232	JACHATIRA	Medio
201	201	GICMAUTAÑA	Alto	805	233	JACHATIRA	Medio
202	202	GRINGO CHACA	Alto	806	234	JACHOOJO	Medio
203	203	HANACTOPINA	Alto	807	235	JAICO	Medio
204	204	HANCCO PURACANI	Alto	808	236	JALAHUAÑA	Medio
205	205	HATHUN LAYMI	Alto	809	237	JALLUTIRA	Medio
206	206	HATUN ESTANCIA	Alto	810	238	JANAC CHUINI	Medio
207	207	HICHO APACHETA	Alto	811	239	JANCCO UMA	Medio
208	208	HITHITA	Alto	812	240	JANCCOYO	Medio
209	209	HUACALLANICUNCA	Alto	813	241	JANCHALLANI	Medio
210	210	HUACALLE	Alto	814	242	JAPU CCUCHO	Medio
211	211	HUACALLI	Alto	815	243	JAPU JAPU	Medio
212	212	HUACOLLO	Alto	816	244	JAPUYO	Medio
213	213	HUAJRA MARCA	Alto	817	245	JARA PAMPA	Medio
214	214	HUALLA UTANA	Alto	818	246	JASANCHAYA	Medio
215	215	HUANACURI	Alto	819	247	JATUN ORCCO	Medio
216	216	HUANCANE	Alto	820	248	JATUN PATA	Medio
217	217	HUANCHICANI (INAMبارI)	Alto	821	249	JATUN PUCANA	Medio
218	218	HUANCOYRUNI	Alto	822	250	JATUN SURAPATA	Medio
219	219	HUAÑUNAPATA	Alto	823	251	JATUN USINOCA	Medio
220	220	HUARACCO PAMPA	Alto	824	252	JATUNHUARIUMAÑA	Medio
221	221	HUARACCO PUJRO	Alto	825	253	JATUNWASI	Medio
222	222	HUARACCOYO PATA	Alto	826	254	JIHUAÑA	Medio
223	223	HUARACHANI	Alto	827	255	JINCHUNI	Medio
224	224	HUARACHANI	Alto	828	256	JIPIAÑA	Medio
225	225	HUARACHANI	Alto	829	257	JISKA CURANCU	Medio
226	226	HUARACHANI	Alto	830	258	JISKASURA	Medio
227	227	HUARACOPAMPA	Alto	831	259	JOCCO	Medio
228	228	HUARARANI	Alto	832	260	JUCHUY MACUSANI	Medio
229	229	HUARASTAMAÑA	Alto	833	261	JURO	Medio
230	230	HUARIHUMAÑA	Alto	834	262	JURURUSA	Medio
231	231	HUARMITIRA	Alto	835	263	JUTISA	Medio
232	232	HUATAPATA	Alto	836	264	KAIRANI	Medio
233	233	HUATUYO	Alto	837	265	KANA	Medio
234	234	HUATUYUTA	Alto	838	266	KCELHUANI	Medio
235	235	HUAYLLATIRA	Alto	839	267	KELCATA	Medio
236	236	HUAYLLUMA	Alto	840	268	KELLUCHUPA	Medio
237	237	HUAYRAPATA	Alto	841	269	KENCCOJAYA	Medio
238	238	HUILACCARCCA	Alto	842	270	KERANI	Medio
239	239	HUINCCOLLO CANCHA	Alto	843	271	KILLI KILLI	Medio
240	240	HUMAHUARIPATA	Alto	844	272	KUMICUCHO	Medio
241	241	ICHENIQUI	Alto	845	273	KUNKAJAHUA	Medio
242	242	INCAMAYO	Alto	846	274	LA BANDERA	Medio
243	243	INCAMUTHAÑA	Alto	847	275	LA CASCADE	Medio
244	244	INCUYO	Alto	848	276	LA JOYA	Medio
245	245	IÑAPATA	Alto	849	277	LACCA	Medio
246	246	JABON MAYO	Alto	850	278	ALCCAMARINE	Medio
247	247	JACANTERA	Alto	851	279	LANLACUNI BAJO	Medio
248	248	JACHAQUERIÑA	Alto	852	280	LARCCA PAMPA	Medio
249	249	JAIRIQUENA	Alto	853	281	LAWAÑA	Medio
250	250	JAIRIQUEÑA	Alto	854	282	LAYPIÑA	Medio
251	251	JALLUTIRA	Alto	855	283	LECHEMAYO CHICO	Medio
252	252	JAMAJAMA	Alto	856	284	LEQUENUYO	Medio
253	253	JANCCO PURACANI	Alto	857	285	LEQUEPATA	Medio
254	254	JANCCOUMA	Alto	858	286	LICHIMACO	Medio
255	255	JANCCOUTA	Alto	859	287	LILY	Medio
256	256	JANCCOYO	Alto	860	288	LIVITA	Medio
257	257	JANCCOYO	Alto	861	289	LLACHUCANI	Medio
258	258	JAPUTIRA	Alto	862	290	LLALLAU	Medio
259	259	JATUN CANCHA	Alto	863	291	LLAMANI	Medio
260	260	JATUN CUCHO	Alto	864	292	LLAPAMOCCO	Medio
261	261	JATUNCANCHA	Alto	865	293	LLAULLIMAYO	Medio
262	262	JAYUNOMA	Alto	866	294	LLOCCO	Medio
263	263	JISCA TAYPI	Alto	867	295	LLOCCORI	Medio
264	264	JORGE CHAVEZ	Alto	868	296	LOS ANGELES	Medio
265	265	JOYANA	Alto	869	297	MACHACCOYO	Medio
266	266	JUCACACHI	Alto	870	298	MACHAY MAYO	Medio
267	267	JUCU HUACHANA	Alto	871	299	MACUNI	Medio
268	268	JUCUTAMAÑA	Alto	872	300	MACUSANI	Medio
269	269	KACCAHUAJE	Alto	873	301	MALLCUAPO	Medio
						MALLQUETERA	Medio

270	270	KAJLLUMI	Alto	874	302	MALUYU CUCHU	Medio
271	271	KANCHI ORCCOTAQUI	Alto	875	303	MAMANI HUACHANA	Medio
272	272	KERANI SOLITARIO	Alto	876	304	MAYCHUYO	Medio
273	273	KINSA MAYU	Alto	877	305	MICAYO	Medio
274	274	KISHUARTIRA	Alto	878	306	MILLO CHICO	Medio
275	275	LACANIPOTO	Alto	879	307	MILLO GRANDE	Medio
276	276	LACAYANI	Alto	880	308	MINA CHIMBOYA	Medio
277	277	LACCA SORATIRA	Alto	881	309	MINAS PATA	Medio
278	278	LACCACCARCCA	Alto	882	310	MINAS PATA	Medio
279	279	LACCAYAPATA	Alto	883	311	MIO	Medio
280	280	LACCAYTIRA	Alto	884	312	MIO PAMPA	Medio
281	281	LACCOCOTA	Alto	885	313	MISQUICANCHA	Medio
282	282	LAHUA	Alto	886	314	MOSCCOPATA	Medio
283	283	LAHUA LAHUANI	Alto	887	315	MOYOMOYO	Medio
284	284	LAHUALAHUANI	Alto	888	316	MULAMAJARA	Medio
285	285	LAHUAMANI	Alto	889	317	MUNAYPATA	Medio
286	286	LAMPALLAJTA	Alto	890	318	MUÑACRUZ	Medio
287	287	LANLACUNI	Alto	891	319	MURMUNTANI	Medio
288	288	LAPUICANI	Alto	892	320	MURU MURUNI	Medio
289	289	LARCCA KUCHO	Alto	893	321	MURUNCCASA	Medio
290	290	LARCCAPAMPA	Alto	894	322	ÑACTO CUCHO	Medio
291	291	LARCCAPATA	Alto	895	323	ÑACTUNI	Medio
292	292	LAWA HUTCAÑA	Alto	896	324	OCCOPAMPA	Medio
293	293	LAYMI CCOCHA CUCHO	Alto	897	325	OCCOPATA	Medio
294	294	LECHEMAYO GRANDE	Alto	898	326	OCCOPATA	Medio
295	295	LLALLANCARA	Alto	899	327	OCCOPATILLA	Medio
296	296	LLAPA PAMPA	Alto	900	328	OCCORRONI	Medio
297	297	LLOLLUCHANI	Alto	901	329	OCCOSIRI	Medio
298	298	LLOQUESA	Alto	902	330	OLLACHEA	Medio
299	299	LLUCHANE	Alto	903	331	OLOPEA	Medio
300	300	LLUCHUNI	Alto	904	332	OQHOPATA	Medio
301	301	LLULLUCHANI	Alto	905	333	ORCCOYO	Medio
302	302	LLULLUCHANI	Alto	906	334	OROYA	Medio
303	303	LLUSTHA	Alto	907	335	OSCCOROQUI	Medio
304	304	LOROMAYO	Alto	908	336	OSCOROQUE	Medio
305	305	LOS ANGELES	Alto	909	337	PACCHANI	Medio
306	306	MACHACCOLLO	Alto	910	338	PACCHAPATA	Medio
307	307	MACHO BENDITANI	Alto	911	339	PACHACHACA	Medio
308	308	MAJARI	Alto	912	340	PACHACHANI	Medio
309	309	MALUYU	Alto	913	341	PACU PACU	Medio
310	310	MAMATOQUE	Alto	914	342	PACUPACUNI	Medio
311	311	MANARICO	Alto	915	343	PACUSA	Medio
312	312	MANCAYOC	Alto	916	344	PACUYO	Medio
313	313	MANOA (PUERTO MANOA OROYA)	Alto	917	345	PAGO CARABAYA	Medio
314	314	MARAHUI	Alto	918	346	PAJCHAYOC	Medio
315	315	MAYCHAPATA	Alto	919	347	PALCA	Medio
316	316	MAYOHUANTO	Alto	920	348	PALCCOHUTAÑA	Medio
317	317	MEDIA LUNA (SANTA ROSA)	Alto	921	349	PALOMANI	Medio
318	318	MEDIA NARANJA	Alto	922	350	PALOMANI	Medio
319	319	MEDIA NARANJA	Alto	923	351	PAMPA HUASE	Medio
320	320	MILAGROS DE MONTE FLOR	Alto	924	352	PANTIPATA	Medio
321	321	MILOSA	Alto	925	353	PANTIPATA	Medio
322	322	MINAS CUNCA	Alto	926	354	PARARANI	Medio
323	323	MINASCUNCA	Alto	927	355	PARCCOPAMPA	Medio
324	324	MINUNI	Alto	928	356	PARQUEO	Medio
325	325	MISQUINI	Alto	929	357	PARUSANI	Medio
326	326	MISQUINI	Alto	930	358	PATA ICHUCCOLLO	Medio
327	327	MOCCOPATA	Alto	931	359	PATA MORONCCASA	Medio
328	328	MOROCARCA	Alto	932	360	PATACCOCHA	Medio
329	329	MOROCCOTA	Alto	933	361	PATAHUASI	Medio
330	330	MOROLACAYA	Alto	934	362	PATAHUASI	Medio
331	331	MOROLACCAYA	Alto	935	363	PAUCHANI	Medio
332	332	MOSCCO	Alto	936	364	PAYACHACA	Medio
333	333	MUCUMAYO BAJO	Alto	937	365	PECCOCHACA	Medio
334	334	MULLACAPATA	Alto	938	366	PHOCCOYA	Medio
335	335	MUNAYPATA	Alto	939	367	PHUSCA	Medio
336	336	MURUMURUNI HATUNPAMPA	Alto	940	368	PHUTOPATA	Medio
337	337	NIQUERANI	Alto	941	369	PILASTRON PAMPA	Medio



338	338	NUEVA ESPERANZA	Alto	942	370	PILPINTUNI	Medio
339	339	NUEVA ESPERANZA	Alto	943	371	PISACCANI	Medio
340	340	NUEVA ESPERANZA	Alto	944	372	POKERI PATA	Medio
341	341	NUEVA ESPERANZA	Alto	945	373	PPOTOCCOCHO	Medio
342	342	ÑAPAPATA	Alto	946	374	PUCA CANCHA	Medio
343	343	OCCO PUJRO	Alto	947	375	PUCA HUASI	Medio
344	344	OCC'OTIRA	Alto	948	376	PUCACANCHA	Medio
345	345	OCCOUMA	Alto	949	377	PUCACANCHA	Medio
346	346	OCSASAMANA	Alto	950	378	PUCACANCHA	Medio
347	347	OQUECCAJA	Alto	951	379	PUCACHUPA	Medio
348	348	OQUEJA	Alto	952	380	PUCO PATA	Medio
349	349	ORKHOYPIÑA	Alto	953	381	PUERTO ARTURO	Medio
350	350	ORNOPAMPA	Alto	954	382	PUGIONI B	Medio
351	351	OROYA	Alto	955	383	PUJUPATA-ORURO	Medio
352	352	ORURO	Alto	956	384	PUMACHANCA	Medio
353	353	OSCOLLONI	Alto	957	385	PUMAHUITO	Medio
354	354	OSCOLLO	Alto	958	386	PUNCOPATA	Medio
355	355	OYONAJE	Alto	959	387	PUNKUTIPA	Medio
356	356	PACOBAMBA	Alto	960	388	PUNUNA CUNCA	Medio
357	357	PACRAPATA	Alto	961	389	PURANANI	Medio
358	358	PACUCHANI	Alto	962	390	PUSCA CHICO	Medio
359	359	PACUPATA	Alto	963	391	PUTUTAÑA	Medio
360	360	PACUPATA	Alto	964	392	PUYCUTUNI	Medio
361	361	PAMPA HANCOYO	Alto	965	393	PUYOPATA	Medio
362	362	PAMPA QUITON	Alto	966	394	QUECHACUCHO	Medio
363	363	PAMPAHUASI	Alto	967	395	QUECHAPATA	Medio
364	364	PAMPAJASI	Alto	968	396	QUECHAPATA	Medio
365	365	PAMPAS AZULES ALTO	Alto	969	397	QUELCAYA	Medio
366	366	PANCUTA	Alto	970	398	QUELCCATA	Medio
367	367	PARARANI	Alto	971	399	QUELLHUA COCHA	Medio
368	368	PARARANI	Alto	972	400	QUELLORUMIYOC	Medio
369	369	PARQUE	Alto	973	401	QUENUANI	Medio
370	370	PARUNI	Alto	974	402	QUERACUCHO	Medio
371	371	PATA HUASI	Alto	975	403	QUERANI	Medio
372	372	PATA LAIME	Alto	976	404	QUESPITIRA	Medio
373	373	PATA QUITUN	Alto	977	405	QUETAPALO	Medio
374	374	PATA SUCUALLA	Alto	978	406	QUETY	Medio
375	375	PATA TIANA	Alto	979	407	QUICHO	Medio
376	376	PATA VILUYO	Alto	980	408	QUILICUMANI	Medio
377	377	PATARANI	Alto	981	409	QUINSA PUJIO	Medio
378	378	PATILLA	Alto	982	410	QUINSA PUJIO	Medio
379	379	PATILLAPATA	Alto	983	411	QUISHUARANI	Medio
380	380	PAUCHINTA	Alto	984	412	QUISIPAMPA	Medio
381	381	PAYACUCHO	Alto	985	413	QUISPICANCHA	Medio
382	382	PAYATIANA	Alto	986	414	QULUYO	Medio
383	383	PELASTRON PAMPA	Alto	987	415	RANRAPAMPA	Medio
384	384	PHACO	Alto	988	416	ROSARIUNI	Medio
385	385	PHAUSIPATA	Alto	989	417	ROSAS CANCHA	Medio
386	386	PHUSUPUNKU	Alto	990	418	ROSAS PAMPA	Medio
387	387	PHUTUPATA	Alto	991	419	ROSASPATA	Medio
388	388	PIACHA	Alto	992	420	ROSASPATA (OCCUNO)	Medio
389	389	PICHINSANI	Alto	993	421	RUMI RUMI	Medio
390	390	PICHINZANI	Alto	994	422	RUMICHACA	Medio
391	391	PICHUZA	Alto	995	423	SACAMPATA	Medio
392	392	PILLCO APACHETA	Alto	996	424	SACCOSA	Medio
393	393	PINAYA	Alto	997	425	SAIRE CUCHO	Medio
394	394	PINAYA MOCCO	Alto	998	426	SALAMANCANI	Medio
395	395	PIÑOTE	Alto	999	427	SALIMAYO	Medio
396	396	PIRHUANI	Alto	1000	428	SALLACCONI	Medio
397	397	PISCCACCALA	Alto	1001	429	SALVIANI	Medio
398	398	PITQUIÑA	Alto	1002	430	SAMBER PUCACANCHA	Medio
399	399	PLANTA	Alto	1003	431	SAMILIA	Medio
400	400	PPACCHACUCHO	Alto	1004	432	SAN ISIDRO	Medio
401	401	PPASPANI	Alto	1005	433	SAN JUAN	Medio
402	402	PPUJIO PATA	Alto	1006	434	SAN JUAN DE DIOS	Medio
403	403	PPUTO UTANA	Alto	1007	435	SANTA ANA	Medio
404	404	PUCA FLOR	Alto	1008	436	SANTA CRUZ	Medio
405	405	PUCAMAYO	Alto	1009	437	SANTA ROSA	Medio
406	406	PUCANA (LEQUELEQUENE)	Alto	1010	438	SANTA ROSA	Medio
407	407	PUCCO CHUPA	Alto	1011	439	SANTA TERESA	Medio



408	408	PUCOPATA	Alto	1012	440	SAPANUTA	Medio
409	409	PUGIONI	Alto	1013	441	SASAHUINI	Medio
410	410	PUGIONNI	Alto	1014	442	SEMEAJE	Medio
411	411	PUJUPUJU	Alto	1015	443	SICUNA	Medio
412	412	PUKA CCAJA	Alto	1016	444	SILICHITINA	Medio
413	413	PUMA NUTA	Alto	1017	445	SOCLLAPATA	Medio
414	414	PUMAJOLLUNI	Alto	1018	446	SOLIMANO	Medio
415	415	PUNAPATA	Alto	1019	447	SOLLOCOTA	Medio
416	416	PUNCO	Alto	1020	448	SORAPATILLA	Medio
417	417	PUNCUTIRA	Alto	1021	449	SORATIRA	Medio
418	418	PUNCUTIRA	Alto	1022	450	SOYTOCCOCHA	Medio
419	419	PUPUJA	Alto	1023	451	SUCHUTA	Medio
420	420	PUSNOPALLANA	Alto	1024	452	SUCUALLA	Medio
421	421	P'UTUCO	Alto	1025	453	SULLATIRA	Medio
422	422	Q'ELLUANI	Alto	1026	454	SURAPATA	Medio
423	423	QOLLAPATA	Alto	1027	455	SURIMANA	Medio
424	424	QUEBRADA ONDA	Alto	1028	456	SUTIRINTI	Medio
425	425	QUECHACUCHO	Alto	1029	457	TACSAÑA	Medio
426	426	QUEHUITA	Alto	1030	458	TAMBILLO	Medio
427	427	QUELLAHUTAÑA	Alto	1031	459	TAMBILLO	Medio
428	428	QUELLOHUARACO	Alto	1032	460	TAMBO PUNCO	Medio
429	429	QUELLOPUJO	Alto	1033	461	TANITANI	Medio
430	430	QUEÑUANI	Alto	1034	462	TANTAMACO	Medio
431	431	QUERARI	Alto	1035	463	TANTAMAYO	Medio
432	432	QUESPECCOYA	Alto	1036	464	TANTANUYO	Medio
433	433	QUEUÑAPATA	Alto	1037	465	TAQUITIRA	Medio
434	434	QUINSA MAYO	Alto	1038	466	TAYACCUCHO	Medio
435	435	QUINSAMAYO	Alto	1039	467	TAYACTAMAÑA	Medio
436	436	QUINSATIRA	Alto	1040	468	TAYPE	Medio
437	437	QUISCO	Alto	1041	469	TAYPICCOTA	Medio
438	438	QUISITIRA	Alto	1042	470	TAYPITIRA	Medio
439	439	QUISPICALANI	Alto	1043	471	TAYPITIRA	Medio
440	440	QUITA CALZON	Alto	1044	472	TIRATAÑA	Medio
441	441	REMANZO	Alto	1045	473	TOCCA	Medio
442	442	RIO BLANCO	Alto	1046	474	TOCCO UCA	Medio
443	443	RIO SACO YAMPUÑA	Alto	1047	475	TOCCRATIRA	Medio
444	444	ROSA PATA	Alto	1048	476	TOLTOKERE	Medio
445	445	ROSAS PAMPA	Alto	1049	477	TOROCANCHA	Medio
446	446	ROSAS PATA(ROSAS PATA ANCOCALANI)	Alto	1050	478	TORREHUAÑA	Medio
447	447	SACCOSA	Alto	1051	479	TOTORANI	Medio
448	448	SACHAPATA	Alto	1052	480	TOTOROMA	Medio
449	449	SACHAPATA	Alto	1053	481	TRANCA	Medio
450	450	SACO	Alto	1054	482	TRAPICHE	Medio
451	451	SAKINKINA	Alto	1055	483	TRAPICHI	Medio
452	452	SALLACANCHA	Alto	1056	484	TUCSATIRA	Medio
453	453	SALLAPATA	Alto	1057	485	TULLMA	Medio
454	454	SALLUYO	Alto	1058	486	TULLUPATA	Medio
455	455	SALLUYO	Alto	1059	487	TURNOPATA	Medio
456	456	SAMAMI MOCCO	Alto	1060	488	TURPA	Medio
457	457	SAMINCORANI	Alto	1061	489	TURPAPATA	Medio
458	458	SAN ANTONIO DE BELLAVISTA	Alto	1062	490	UCHUSAY	Medio
459	459	SAN GABAN	Alto	1063	491	UCHUY-TICCANI	Medio
460	460	SAN JUAN	Alto	1064	492	UPINA	Medio
461	461	SAN SIMON	Alto	1065	493	URINSAYA	Medio
462	462	SAN TRIFON	Alto	1066	494	USICAYOS	Medio
463	463	SANGARI	Alto	1067	495	USUNI MAYO	Medio
464	464	SANTA CLARA-ORURO	Alto	1068	496	VALLEPAMPA	Medio
465	465	SANTA ROSA	Alto	1069	497	VELA CCAJA	Medio
466	466	SANTA ROSA	Alto	1070	498	VELAJAPICHINA	Medio
467	467	SANTA TERESA	Alto	1071	499	VELLA VISTA	Medio
468	468	SANTO CATO	Alto	1072	500	VILCAPUCARA	Medio
469	469	SAUCO	Alto	1073	501	VILLA SAN SALVADOR	Medio
470	470	SAYACCATA	Alto	1074	502	VILLA VILUYO	Medio
471	471	SAYAPIA	Alto	1075	503	VILLAHERMOSA	Medio
472	472	SAYARANI	Alto	1076	504	VILUYO	Medio
473	473	SAYTOCCOTA	Alto	1077	505	VILUYO	Medio
474	474	SELVA ALEGRE	Alto	1078	506	VILUYO ALTO	Medio
475	475	SILICUCHO	Alto	1079	507	WISLLANI	Medio
476	476	SILLACUNCA	Alto	1080	508	YANACACA	Medio

477	477	SILVIANI	Alto	1081	509	YANAÑAN	Medio
478	478	SOCOS TACA	Alto	1082	510	YANAPUGIO	Medio
479	479	SOL DE ORO	Alto	1083	511	YANASPATA	Medio
480	480	SOLLOCOTA	Alto	1084	512	YAYANI	Medio
481	481	SORAPATA	Alto	1085	513	YUNCAMAYO	Medio
482	482	SORATIRA	Alto	1086	514	YURAC CANCHA	Medio
483	483	SUCHUPAMPA	Alto	1087	515	YURAC CANCHA	Medio
484	484	SUCUALLA	Alto	1088	516	YURAC CCAJA	Medio
485	485	SUNANA	Alto	1089	517	YURAC MAYO	Medio
486	486	SUNIHUATA	Alto	1090	518	YURACCANCHA	Medio
487	487	SURAPATA	Alto	1091	519	YURACUNO	Medio
488	488	SURINI	Alto	1092	520	YURAJCANCHA	Medio
489	489	SUSUYA	Alto	1093	1	ACCOYO	Bajo
490	490	TACCAÑA	Alto	1094	2	ALIANZA	Bajo
491	491	TACONI	Alto	1095	3	ALTARCUCHO	Bajo
492	492	TAHUANA	Alto	1096	4	ANTAPAMPA	Bajo
493	493	TAMBILLO	Alto	1097	5	APACHETA PATA	Bajo
494	494	TAMBO	Alto	1098	6	ASSERRUNI KUCHU	Bajo
495	495	TANTAMAYO CHICO	Alto	1099	7	AUSAC CCOLLAPUNCA	Bajo
496	496	TANTAMAYO GRANDE	Alto	1100	8	AZULSALLA	Bajo
497	497	TAQAQOTA	Alto	1101	9	CANCAHUANI	Bajo
498	498	TARUCA SIPITA	Alto	1102	10	CARACUTAÑA	Bajo
499	499	TARUCANI	Alto	1103	11	CASIRI	Bajo
500	500	TAYACARCCA	Alto	1104	12	CATAHUI PATA	Bajo
501	501	TAYACPAMPA	Alto	1105	13	CCACCAPUNCO	Bajo
502	502	TAYACPATA	Alto	1106	14	CCAJATA	Bajo
503	503	TAYANCANI	Alto	1107	15	CCANCCAHUINI	Bajo
504	504	TAYPECCOTA	Alto	1108	16	CCAYARANI	Bajo
505	505	TAYPITIRA	Alto	1109	17	CCHAQUIMAYO PACCOHENCCA	Bajo
506	506	TAYPITIRA	Alto	1110	18	CCONO PATA	Bajo
507	507	TAYPITIRA	Alto	1111	19	CCUMANI	Bajo
508	508	TELINA	Alto	1112	20	CHAMBIQUINIA	Bajo
509	509	TERAQUECHA	Alto	1113	21	CHILLAUTIRA	Bajo
510	510	THAQUI PALCCA	Alto	1114	22	CHOCÑITERA	Bajo
511	511	THURPA	Alto	1115	23	CHULLUPATA	Bajo
512	512	TIANAMOCCO	Alto	1116	24	CHULLUTIRA	Bajo
513	513	TITIRANI	Alto	1117	25	CHURUNI	Bajo
514	514	TITIRANI	Alto	1118	26	COLCCAPATA	Bajo
515	515	TIUNE	Alto	1119	27	CONTRATRIA	Bajo
516	516	TOCCAPATA	Alto	1120	28	CRUZ PATA	Bajo
517	517	TOCCORONI	Alto	1121	29	CULI	Bajo
518	518	TOCLLAPATA	Alto	1122	30	ESTANGERA	Bajo
519	519	TOJLLAPAMPA	Alto	1123	31	HATUN ALCCAMIRINI	Bajo
520	520	TOLDOQUERI	Alto	1124	32	HATUN PATA	Bajo
521	521	TOMATOMANI	Alto	1125	33	HUACAHUAÑUNA	Bajo
522	522	TOPINA	Alto	1126	34	HUALLATAYRA	Bajo
523	523	TORRENI	Alto	1127	35	HUALLATAYRA- PUNCU	Bajo
524	524	TOTORANI	Alto	1128	36	HUANCARANE	Bajo
525	525	TRANCA PATA	Alto	1129	37	HUARACHANI	Bajo
526	526	TRINCHERA	Alto	1130	38	HUARACTERA	Bajo
527	527	TRIUNFO	Alto	1131	39	HUAYLLANI	Bajo
528	528	TUBENTINE	Alto	1132	40	HUAYNA PPAUCHINTA	Bajo
529	529	TUNQUINI	Alto	1133	41	INCACANCHA	Bajo
530	530	TUNTANI	Alto	1134	42	JACHATIRA	Bajo
531	531	TUROCCALA	Alto	1135	43	JACHATIRA	Bajo
532	532	TUTURUMANI	Alto	1136	44	JANKCOCOTA	Bajo
533	533	UCHUHUMA	Alto	1137	45	JATUN LIPALIPANI	Bajo
534	534	UMACHINQUINI	Alto	1138	46	JINCUPE	Bajo
535	535	UMACHULLO	Alto	1139	47	JIPERAÑA	Bajo
536	536	UMIÑA	Alto	1140	48	JOVEN - AURORA	Bajo
537	537	UMIRPATA	Alto	1141	49	JUCHUY RUMIRUMI	Bajo
538	538	UÑA NACCANA	Alto	1142	50	JUCOLACA	Bajo
539	539	UÑANOCCANI	Alto	1143	51	KACHICATA	Bajo
540	540	UÑIRA	Alto	1144	52	KCATAHUATIRA	Bajo
541	541	URAPATA	Alto	1145	53	LAPAUNO	Bajo
542	542	URUHUASI	Alto	1146	54	LARCCA CUNCA	Bajo
543	543	USCURI	Alto	1147	55	LAYME CCOCHACUCHO	Bajo

544	544	UTACHATA	Alto	1148	56	LEKELEKENE	Bajo
545	545	VALENCIA	Alto	1149	57	LIHUIÑA	Bajo
546	546	VALULANI	Alto	1150	58	LIZANI	Bajo
547	547	VELA CUNCA	Alto	1151	59	LLATAPATA	Bajo
548	548	VELACOTA	Alto	1152	60	LLUCUPAMPA	Bajo
549	549	VILCANI	Alto	1153	61	MACHACCOYO	Bajo
550	550	VILLA HERMOSA	Alto	1154	62	MACHACCOYO	Bajo
551	551	VISCACHANI	Alto	1155	63	MINA LOLA	Bajo
552	552	VISTA ALEGRE	Alto	1156	64	MINASTIRA	Bajo
553	553	VIZCACHANI	Alto	1157	65	MISIUTAÑA	Bajo
554	554	WARACCO PATA	Alto	1158	66	MOLLENDIA	Bajo
555	555	WERACCOCHANI	Alto	1159	67	MUSOC CANCHA	Bajo
556	556	WIACHA	Alto	1160	68	MUYO CCAJA	Bajo
557	557	WICHINCA	Alto	1161	69	NAJATICUNCA	Bajo
558	558	WINCCAYLLE	Alto	1162	70	NASANCHO	Bajo
559	559	WINCHUMAYO	Alto	1163	71	NINAHUIS	Bajo
560	560	WIRKISA	Alto	1164	72	OKCOPATILLA	Bajo
561	561	YAHUARMAYO	Alto	1165	73	OMANZAYA	Bajo
562	562	YANA KAKA	Alto	1166	74	ORAPUNCO	Bajo
563	563	YANAMAYO NUJUNUNTA	Alto	1167	75	PACCOLLA	Bajo
564	564	YAPUTIRA	Alto	1168	76	PACHARAYA	Bajo
565	565	YAURICANCHA	Alto	1169	77	PAMPA ALEGRE	Bajo
566	566	YORAC CANCHA	Alto	1170	78	PATA JACHATIRA	Bajo
567	567	YUNCAPAMPA	Alto	1171	79	PAUSIPATA	Bajo
568	568	YURAC CANCHA	Alto	1172	80	PELASTRON	Bajo
569	569	YURAC CANCHA	Alto	1173	81	PILUHUATAÑA	Bajo
570	570	YURAC MAYO	Alto	1174	82	PIRHUAQ'ARGA	Bajo
571	571	YURAC UNO	Alto	1175	83	PUCA K'AK'A	Bajo
572	572	YURACPACCHA	Alto	1176	84	PUCA PAUSI	Bajo
573	1	ACANCHARA	Medio	1177	85	PUCACANCHA	Bajo
574	2	ACCOHUASA	Medio	1178	86	PUENTE MACEDO	Bajo
575	3	ACOPAMPA	Medio	1179	87	PUJIO PARQUE	Bajo
576	4	ACOPATA	Medio	1180	88	PUJUNI	Bajo
577	5	ACOPUCYO	Medio	1181	89	PUNCU QUINRAY	Bajo
578	6	ACOPUNCO	Medio	1182	90	PUSCA GRANDE	Bajo
579	7	ACHAYPIÑA	Medio	1183	91	QOCHA CHULLU	Bajo
580	8	ACONSAYA	Medio	1184	92	QUECHAPAMPA	Bajo
581	9	AGUA MILAGRO	Medio	1185	93	QUEUÑATIRA	Bajo
582	10	AGUA MILAGROS	Medio	1186	94	QUILLUMANI	Bajo
583	11	AGUAS CALIENTES	Medio	1187	95	QUINSA CHULLO	Bajo
584	12	AJANANI	Medio	1188	96	SALLACUCHO	Bajo
585	13	AJOYACCOTA	Medio	1189	97	SALLUYO	Bajo
586	14	AJOYANI	Medio	1190	98	SALTOCUCHO	Bajo
587	15	ALCAMARINE	Medio	1191	99	SALVIANI	Bajo
588	16	ALCCAMARINI	Medio	1192	100	SAN FRANCISCO CARABAYA	Bajo
589	17	ALTO ALIANZA	Medio	1193	101	SANTA CRUZ	Bajo
590	18	AMAITIRA	Medio	1194	102	SAYARANI PATA	Bajo
591	19	ANANTA	Medio	1195	103	SINCUNAMOCOCO	Bajo
592	20	ANANZAYA	Medio	1196	104	SURAHUARACHA	Bajo
593	21	ANCCO CCOTA	Medio	1197	105	TACCANI	Bajo
594	22	ANTA	Medio	1198	106	TAYPITIRA	Bajo
595	23	ANTA PARARA	Medio	1199	107	THAQUIPATA	Bajo
596	24	ANTAUTA	Medio	1200	108	TIKRICHUPA	Bajo
597	25	AÑOCCAYA	Medio	1201	109	TINTAPATA	Bajo
598	26	AÑOCCAYA	Medio	1202	110	UMAÑA	Bajo
599	27	APACHAMAYA	Medio	1203	111	UVINA	Bajo
600	28	AURORA	Medio	1204	112	VACACHQUIRANA	Bajo
601	29	AYAPATA	Medio	1205	113	VELA CCARCCA	Bajo
602	30	AYMAÑA	Medio	1206	114	VININI	Bajo
603	31	AYUPA	Medio	1207	115	VISCACHANI	Bajo
604	32	BALCON CCACCA	Medio	1208	116	WILA CCARCCA	Bajo
				<b>1209</b>	117	YANACANCHA	Bajo



## ANEXO C – Panel fotográfico

	
<p><b>Foto 01.</b> Inestabilidad de laderas por corte en depósitos coluviales subyacentes a la formación de Calizas del Copacabana. Coordenadas: 381446 E, 8430047 N</p>	<p><b>Foto 2.</b> Grupo Copacabana, Calizas micríticas con niveles de dolomitas y areniscas, con fracturamiento en laderas poco estables, Coordenadas: 381440 E, 8430047 N</p>
	
<p><b>Foto 03.</b> Estructuras de tobas de formación Quenamari en proceso erosivo. Coordenadas: 333270 E, 8458714 N</p>	<p><b>Foto 04.</b> Areniscas cuarzosas blanquecinas a gris oscuras - Grupo Tarma. Coordenadas: 399438 E, 8436525 N</p>
	
<p><b>Foto 05.</b> Corte y desbroce en estratos delgados de pizarras de la formación Ananea, denotando fractura astillosa. Coordenadas: 395577 E, 8458576 N</p>	<p><b>Foto 06.</b> En el sector de la hidroeléctrica San Gaban, Bosques en laderas, deforestadas, estas propician las inestabilidades</p>





**Foto 07.** Quebrada Tupuri, (Ollachea) se denota presencia de material arrastrado por flujos torrenciales de alta potencia, Coordenadas: E 343524; N 8484331



**Foto 08.** En la quebrada Tupuri (Ollachea), en un fondo de valle inclinado con alta dinámica de flujo de detritos, bloques ígneos de granitos arrancados de plutón San Gaban. Coordenadas: E 343310.39; N 8484216.55



**Foto 09.** Escombros dejados por flujos torrenciales en Quebrada Supayhuacco (Ollachea), coordenanda: E 343867; N 8482863 cerros Pacobamba



**Foto 10.** Cerro Mulacocha (Ollachea), quebrada con material de



En las zonas altas de Corani limite con Marcapata, procesos de gelifracción



Actividad erosiva y debilitamiento en laterales de conexión al puente Macusani, debido an las fuertes precipitaciones pluviales.



Actividad minera aguas arriba de Puerto Manoa – la Oroya, en el río Inambari, generando cortes en ladera de colinas, quedando inestables y dispuestas a deslizamientos y/o derrumbes.



En carreta curva pasando la localidad de Ollachea, se observa fuertes pendientes propensas a los deslizamientos.



## ANEXO D - Algoritmos para el geoprocésamiento

**Algoritmos del geoprocésamiento S.I.G. para el modelo cartográfico de susceptibilidad por movimientos en masa.**

$$\rightarrow \dots\dots [P\_PEND\_MM]*0.45 + [P\_LIT\_MM]*0.14 + [P\_CV\_MM]*0.09 + [P\_GEOM\_MM]*0.32$$

**Algoritmos del geoprocésamiento S.I.G. para el modelo cartográfico de peligrosidad por movimientos en masa.**

$$\rightarrow \dots\dots [VPOND\_SUS]*0.8 + [VPOND\_PPLU]*0.2 = VPOND\_PELG$$

**Algoritmos del geoprocésamiento S.I.G. para el modelo cartográfico de vulnerabilidad económica.**

Algoritmos para la evaluación de los descriptores de pared

$$\rightarrow \dots\dots [PARED\_01]*0.558 + [PARED\_02]*0.268 + [PARED\_03]*0.133 + [PARED\_04]*0.042 = VIV\_PARED$$

Algoritmos para la evaluación de los descriptores de piso

$$\rightarrow \dots\dots [PISO\_01]*0.502 + [PISO\_02]*0.310 + [PISO\_03]*0.145 + [PISO\_04]*0.043 = VIV\_PISO$$

Algoritmos para la evaluación de los descriptores de tipo de tenencia de vivienda

$$\rightarrow \dots\dots [TENENC\_01]*0.556 + [TENENC\_02]*0.280 + [TENENC\_03]*0.119 + [TENENC\_04]*0.045 = VIV\_TENENC$$

Algoritmos para la evaluación de los descriptores de agua

$$\rightarrow \dots\dots [AGUA\_01]*0.543 + [AGUA\_02]*0.292 + [AGUA\_03]*0.119 + [AGUA\_04]*0.046 = VIV\_AGUA$$

Algoritmos para la evaluación de los descriptores de conexión a Servicios Higiénicos

$$\rightarrow \dots\dots [SSHH\_01]*0.558 + [SSHH\_02]*0.268 + [SSHH\_03]*0.133 + [SSHH\_04]*0.042 = VIV\_SSHH$$

Fragilidad económica

$$[VIV\_PARED]*0.7 + [VIV\_PISO]*0.3 = FRAG\_ECON$$

Resiliencia económica

$$[VIV\_TENENC]*0.1 + [VIV\_AGUA]*0.7 + [VIV\_SSHH]*0.2 = RES\_ECON$$

Vulnerabilidad económica

$$[FRAG\_ECON]*0.4 + [RES\_ECON]*0.6 = VUL\_ECON$$

**Algoritmos del geoprocésamiento S.I.G. para el modelo cartográfico de vulnerabilidad social.**

Para descriptor población Etáreo

$$\rightarrow \dots\dots [ETA\_01]*0.549 + [ETA\_02]*0.271 + [ETA\_03]*0.135 + [ETA\_04]*0.044 = POB\_ETA$$

Para descriptor población Discapacitado

$$\rightarrow \dots\dots [DISCA\_01]*0.514 + [DISCA\_02]*0.312 + [DISCA\_03]*0.130 + [DISCA\_04]*0.044 = POB\_DISCAP$$

Para descriptor población según tipo de seguro de salud

$$\rightarrow \dots\dots [SEGURO\_01]*0.593 + [SEGURO\_02]*0.259 + [SEGURO\_03]*0.098 + [SEGURO\_04]*0.049 = POB\_SEGURO$$

Para descriptor población nivel educativo

$$\rightarrow \dots\dots [EDUCA\_01]*0.566 + [EDUCA\_02]*0.262 + [EDUCA\_03]*0.126 + [EDUCA\_04]*0.045 = POB\_EDUCAC$$

Fragilidad social

$$[POB\_ETA]*0.6 + [POB\_DISCA]*0.4 = FRAG\_SOC$$

Resiliencia social

$$[POB\_SEGURO]*0.7 + [POB\_EDUCA]*0.3 = RES\_SOC$$

Vulnerabilidad social

$$[FRAG\_SOC]*0.3 + [RES\_SOC]*0.7 = VUL\_SOC$$

**Algoritmos de la vulnerabilidad total socioeconómica final. Este último resultado interactúa con el peligro por movimiento en masa.**

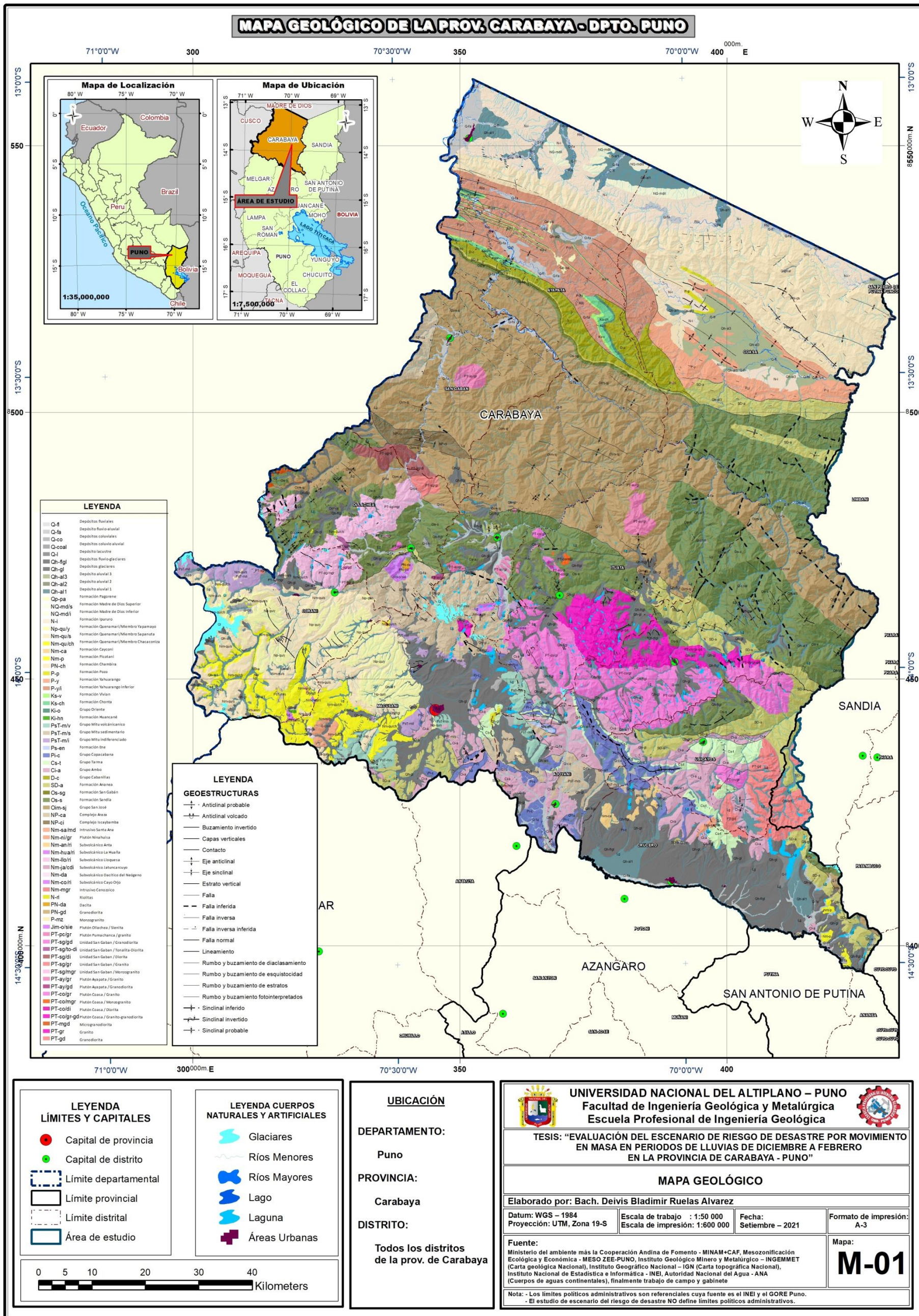
$$[VUL\_ECON]*0.5 + [VUL\_SOC]*0.5 = VULNERABIL$$

### ANEXO E - Matriz de consistencia

<b>MATRÍZ DE CONSISTENCIA PARA ASEGURAR LA COHERENCIA DE LA INVESTIGACIÓN</b>				
<b>PROBLEMA</b>	<b>OBJETIVOS</b>	<b>HIPÓTESIS</b>	<b>VARIABLES</b>	<b>DISEÑO METODOLÓGICO</b>
<p style="text-align: center;"><b>a) Problema general</b></p> <p>¿Cuáles son los niveles del riesgo de desastre por movimiento en masa a efectos de las precipitaciones pluviales de diciembre a febrero, en las dimensiones sociales y económicas, en todo el ámbito de la provincia de Carabaya?</p>	<p style="text-align: center;"><b>a) Objetivo general</b></p> <p>Evaluar el escenario de riesgo de desastre por movimiento en masa en periodos de lluvias de diciembre a febrero, a escala 1:50,000 para la estimación, prevención y reducción del riesgo de desastre en todo el ámbito de la provincia de Carabaya.</p>	<p style="text-align: center;"><b>a) Hipótesis general</b></p> <p>La evaluación del escenario de riesgo de desastre por fenómeno natural de movimiento en masa permitirá estimar, prevenir, y reducir el riesgo de desastre del medio social y económico, categorizados en niveles cualitativos de riesgo muy bajo, bajo, medio, alto y muy alto.</p>	<p style="text-align: center;"><b>a) Variable dependiente</b></p> <p style="text-align: center;">- Riesgo</p>	<p><b>Tipo Descriptivo Correlacional</b></p>
<p style="text-align: center;"><b>b) Problema específico</b></p> <p><b>1.</b> ¿Cuáles son las características del medio físico, socioeconómico y climático?</p> <p><b>2.</b> ¿Cuáles son los niveles de peligro por movimiento en masa?</p> <p><b>3.</b> ¿Cuáles son los niveles de vulnerabilidad de la población, red vial y uso actual de tierras frente al peligro por movimiento en masa?</p> <p><b>4.</b> ¿Cuáles son los niveles de riesgo de la población, red vial y uso actual de tierras en un escenario de precipitación pluvial de diciembre a febrero?</p>	<p style="text-align: center;"><b>b) Objetivos específicos</b></p> <p><b>1.</b> Caracterizar el medio físico como, geología, geomorfología, pendientes y cobertura vegetal, así mismo aspectos socioeconómicos y climáticos</p> <p><b>2.</b> Identificar el peligro por movimiento en masa a partir de la caracterización del medio físico.</p> <p><b>3.</b> Analizar la vulnerabilidad de elementos expuestos como centros poblados, uso actual de tierras, e infraestructura vial.</p> <p><b>4.</b> Estimar el escenario del riesgo de desastre de los centros poblados, infraestructura vial y uso actual de tierras frente al peligro por movimiento en masa.</p>	<p style="text-align: center;"><b>b) Hipótesis Específicas</b></p> <p><b>1.</b> Al caracterizar el medio físico, socioeconómico y climático nos permitirá determinar el peligro y vulnerabilidad</p> <p><b>2.</b> Al identificar el peligro por movimiento en masa, se conocerá cuáles son los niveles de peligrosidad en la provincia de Carabaya.</p> <p><b>3.</b> Al analizar la vulnerabilidad se conocerá cuáles son los niveles de vulnerabilidad de los centros poblados, red vial y uso actual de tierras.</p> <p><b>4.</b> Al estimar el escenario del riesgo de desastre se determinará cuáles son los niveles de riesgo existente en los centros poblados, red vial y uso actual de tierras, para la prevención y reducción del riesgo.</p>	<p style="text-align: center;"><b>b) Variable independiente</b></p> <p style="text-align: center;">- Peligro</p> <p style="text-align: center;">-Vulnerabilidad</p>	

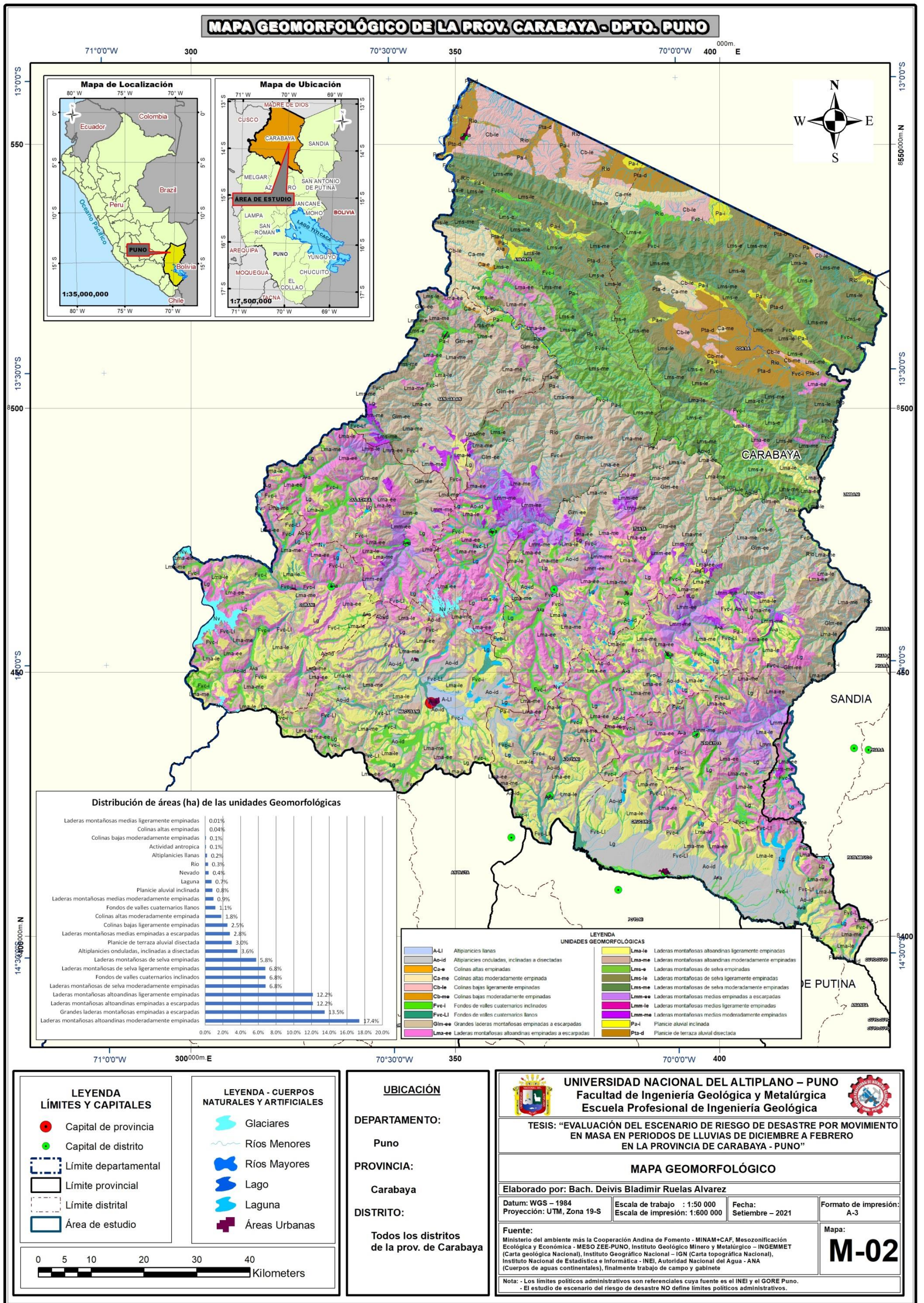


Anexo 01 – Mapa Geológico



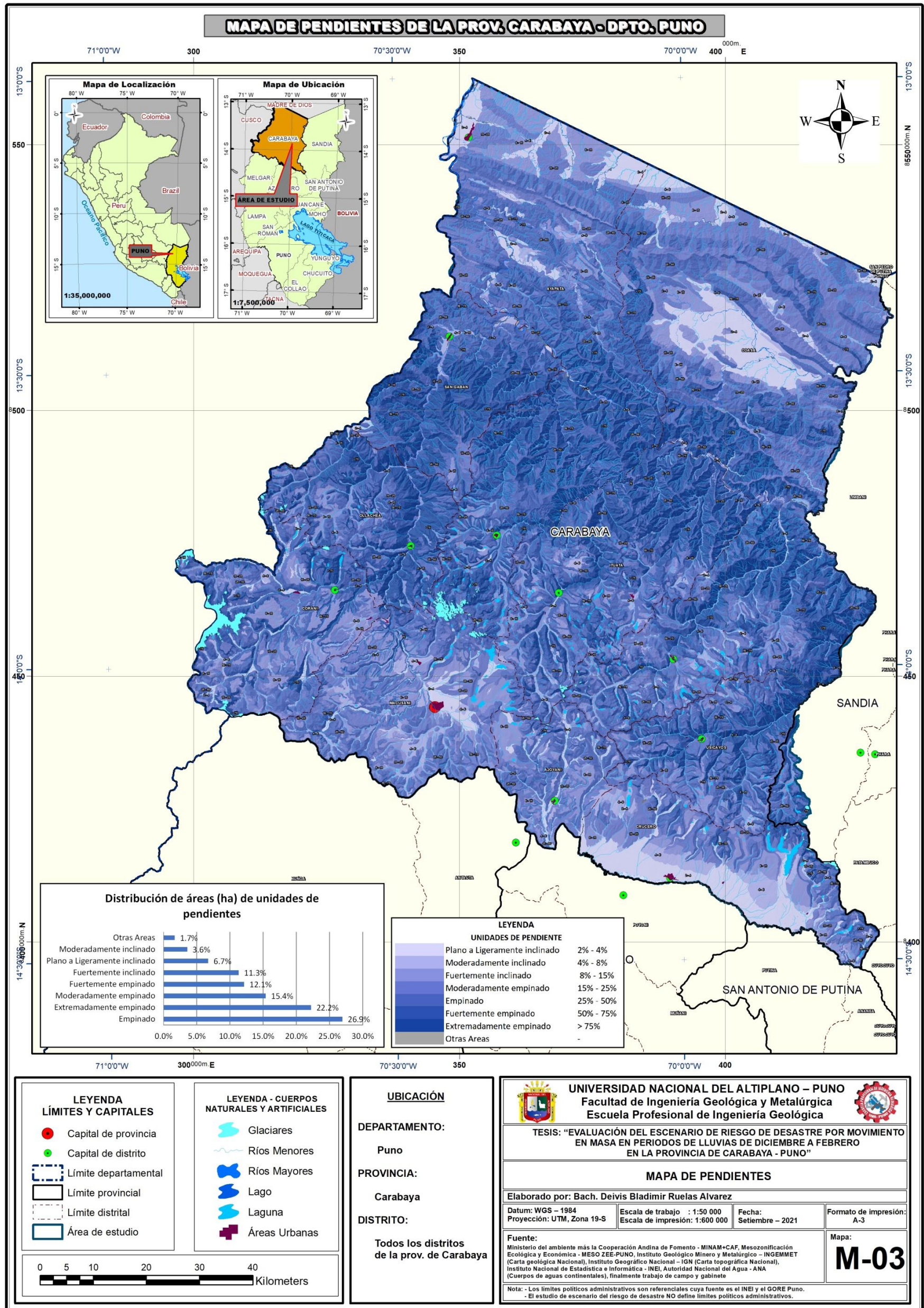


Anexo 02 - Mapa Geomorfológico





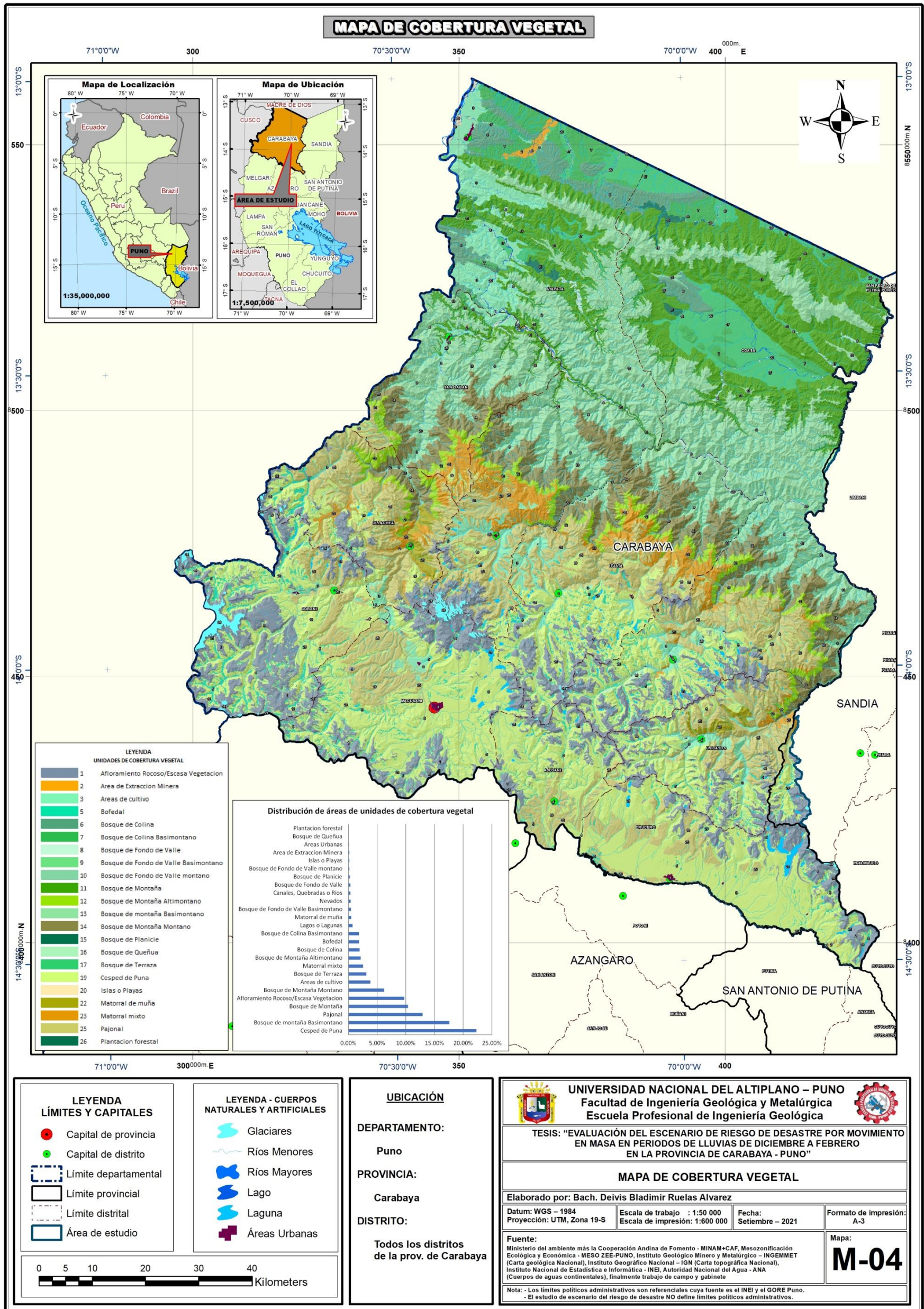
Anexo 03 - Mapa De Pendientes



0 5 10 20 30 40 Kilometers



Anexo 04 – Mapa De Cobertura Vegetal

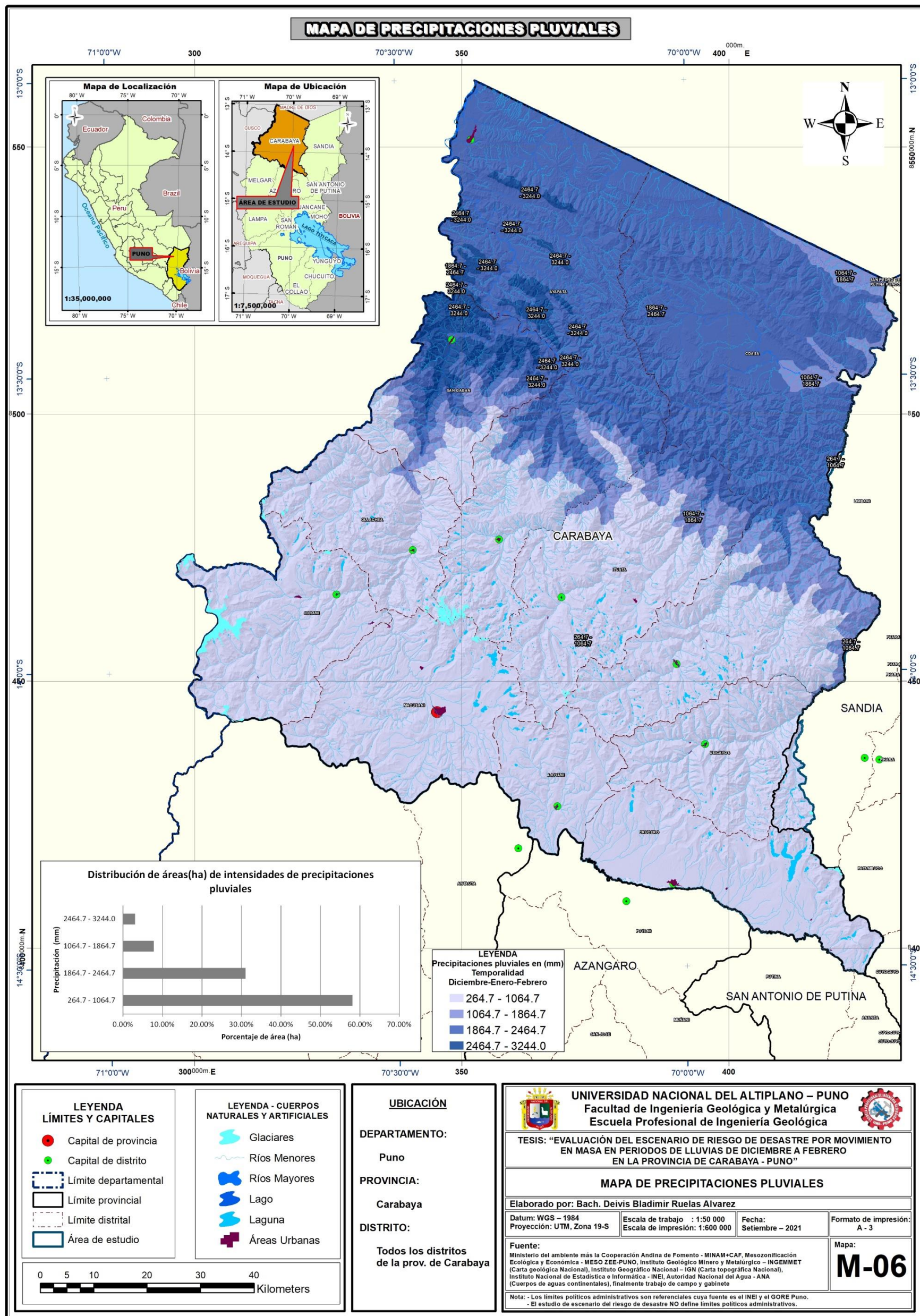






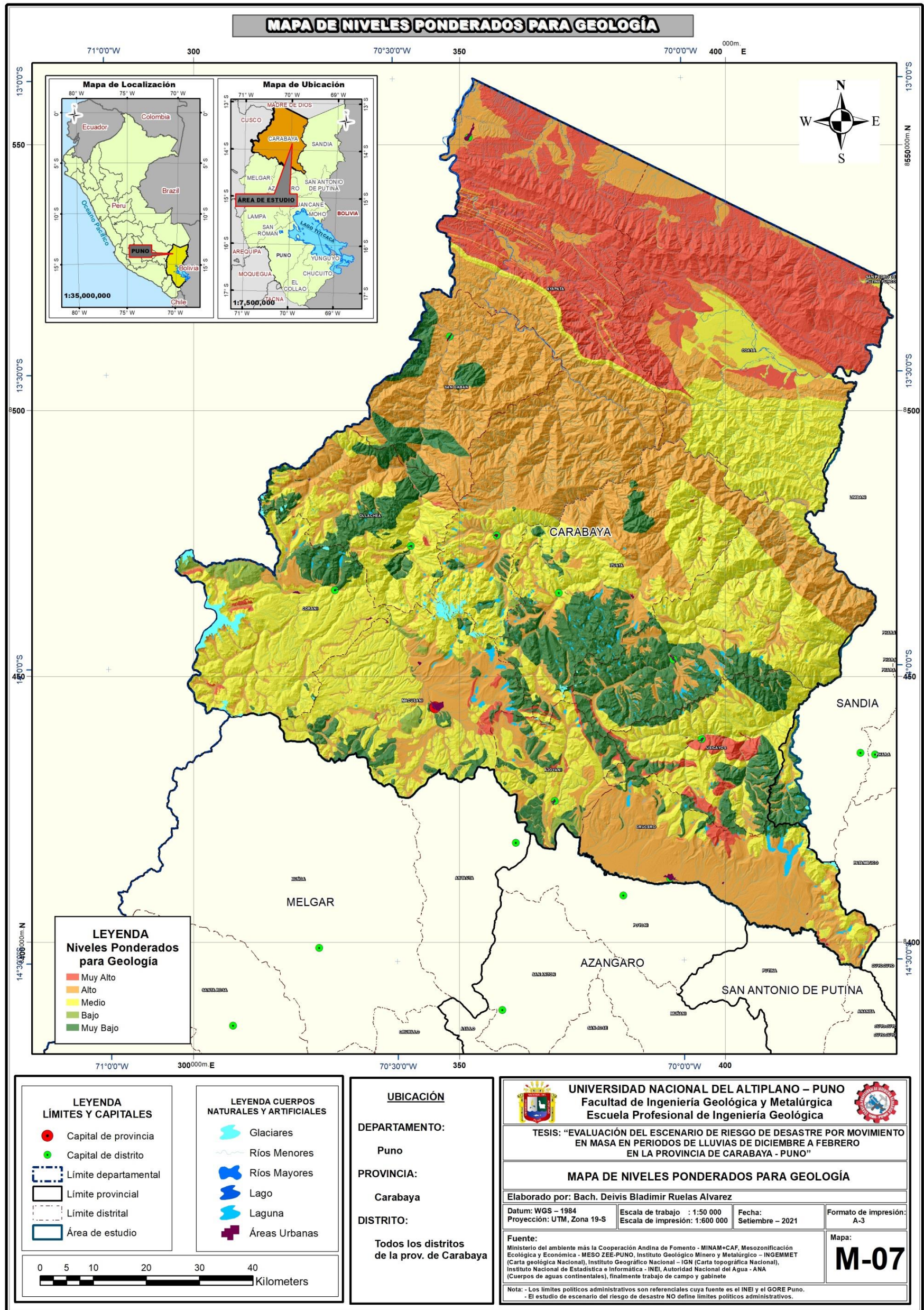


Anexo 06 – Mapa De Precipitación Pluvial



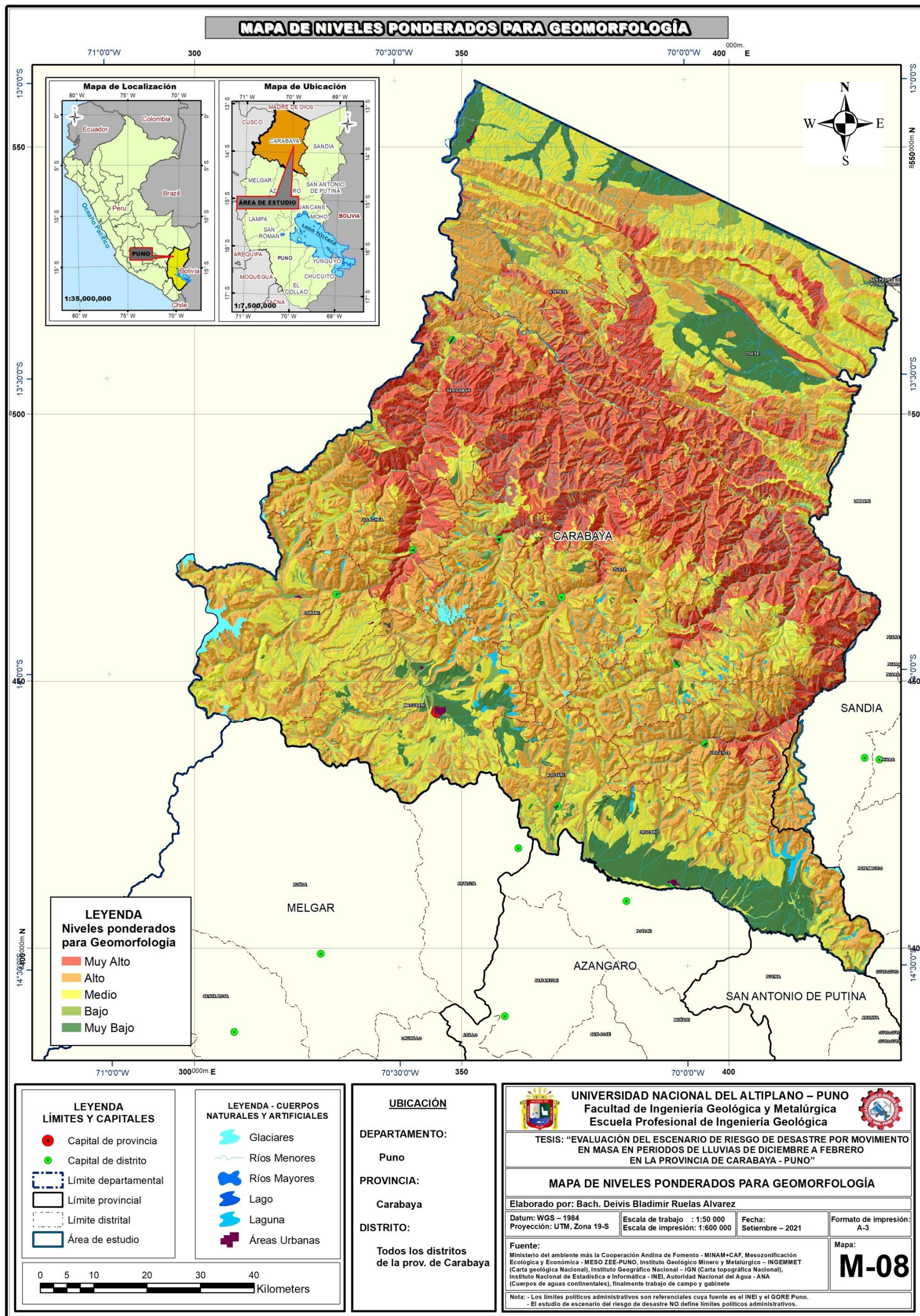


Anexo 07 - Mapa De Niveles De Ponderación Para Geología





Anexo 08 - Mapa De Niveles De Ponderación Para Geomorfología



**LEYENDA**  
Niveles ponderados para Geomorfología

- Muy Alto
- Alto
- Medio
- Bajo
- Muy Bajo

**LEYENDA**  
LÍMITES Y CAPITALES

- Capital de provincia
- Capital de distrito
- Límite departamental
- Límite provincial
- Límite distrital
- Área de estudio

**LEYENDA - CUERPOS NATURALES Y ARTIFICIALES**

- Glaciares
- ~ Ríos Menores
- Ríos Mayores
- Lago
- Laguna
- Áreas Urbanas

**UBICACIÓN**

DEPARTAMENTO:  
Puno

PROVINCIA:  
Carabaya

DISTRITO:  
Todos los distritos de la prov. de Carabaya

**UNIVERSIDAD NACIONAL DEL ALTIPLANO – PUNO**  
Facultad de Ingeniería Geológica y Metalúrgica  
Escuela Profesional de Ingeniería Geológica

TESIS: "EVALUACIÓN DEL ESCENARIO DE RIESGO DE DESASTRE POR MOVIMIENTO EN MASA EN PERIODOS DE LLUVIAS DE DICIEMBRE A FEBRERO EN LA PROVINCIA DE CARABAYA - PUNO"

**MAPA DE NIVELES PONDERADOS PARA GEOMORFOLOGÍA**

Elaborado por: Bach. Deivis Bladimir Ruelas Alvarez

Datum: WGS – 1984	Escala de trabajo : 1:50 000	Fecha: Setiembre – 2021	Formato de impresión: A-3
Proyección: UTM, Zona 19-S	Escala de impresión: 1:600 000		

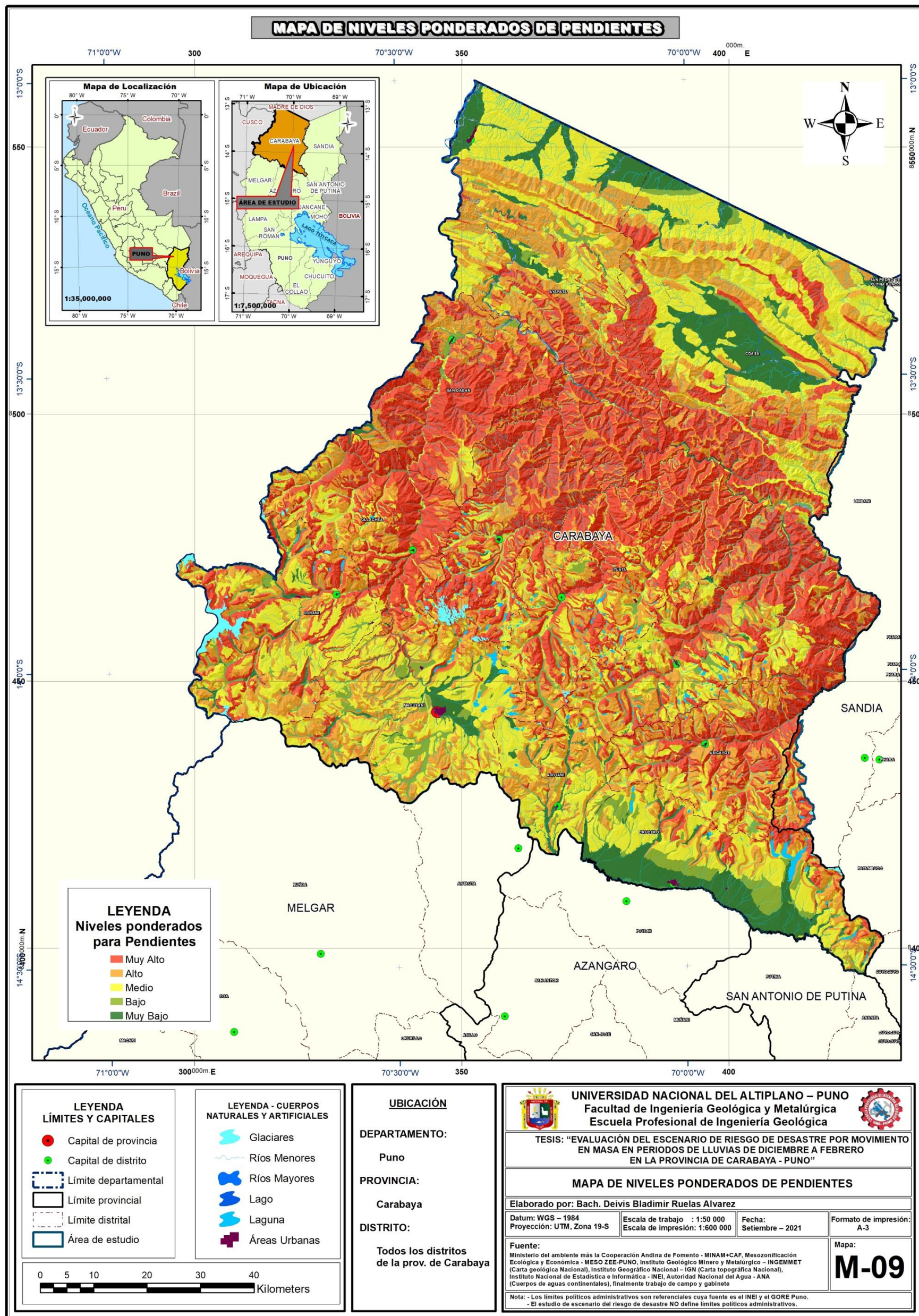
Fuente:  
Ministerio del ambiente más la Cooperación Andina de Fomento - MINAM+CAF, Mesozonificación Ecológica y Económica - MESO ZEE-PUNO, Instituto Geológico Minero y Metalúrgico – INGEMMET (Carta geológica Nacional), Instituto Geográfico Nacional – IGN (Carta topográfica Nacional), Instituto Nacional de Estadística e Informática - INEI, Autoridad Nacional del Agua - ANA (Cuerpos de aguas continentales), finalmente trabajo de campo y gabinete

Nota: - Los límites políticos administrativos son referenciales cuya fuente es el INEI y el GORE Puno.  
- El estudio de escenario del riesgo de desastre NO define límites políticos administrativos.

Mapa:  
**M-08**

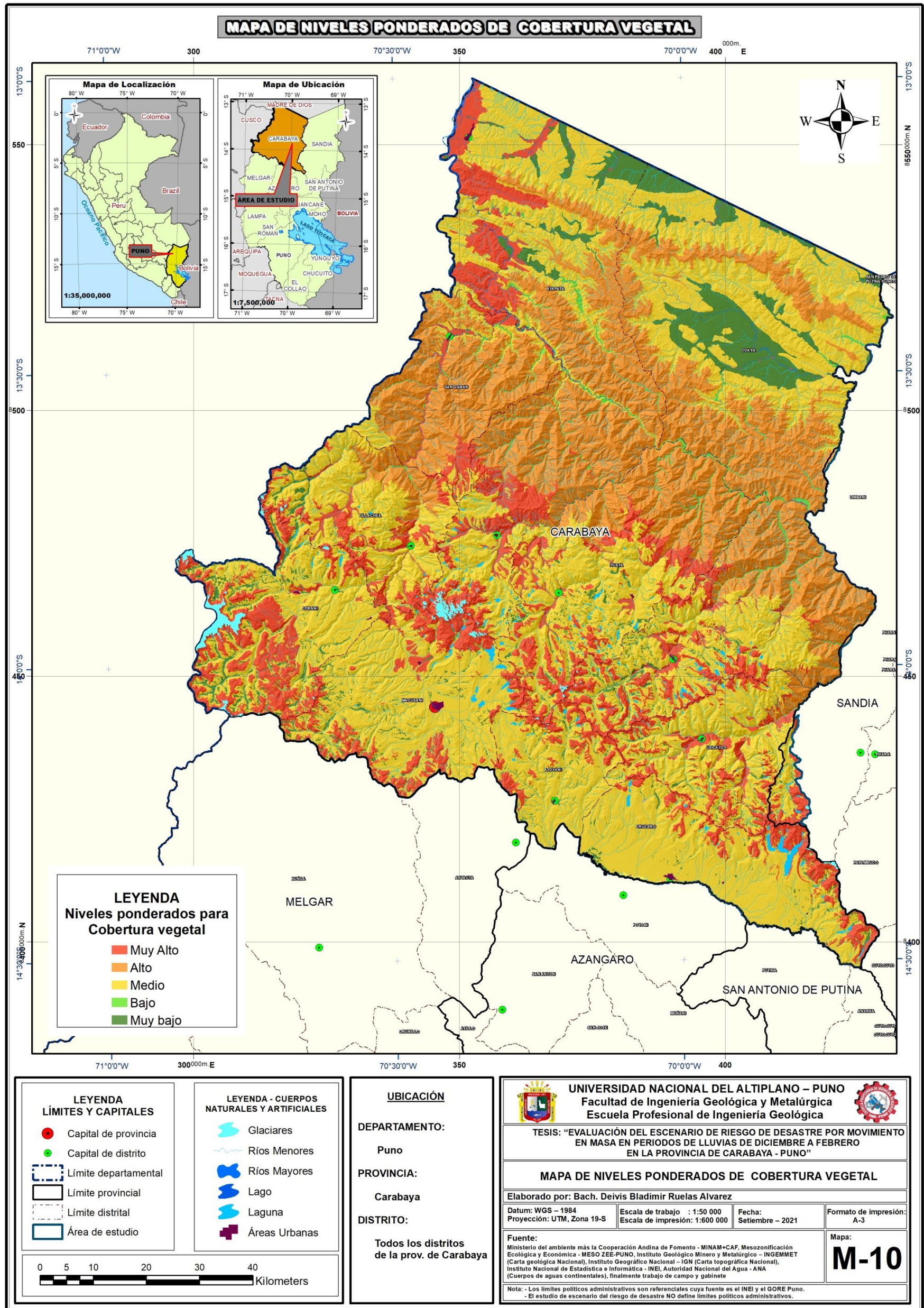


Anexo 09 - Mapa De Niveles De Ponderación Para Pendientes



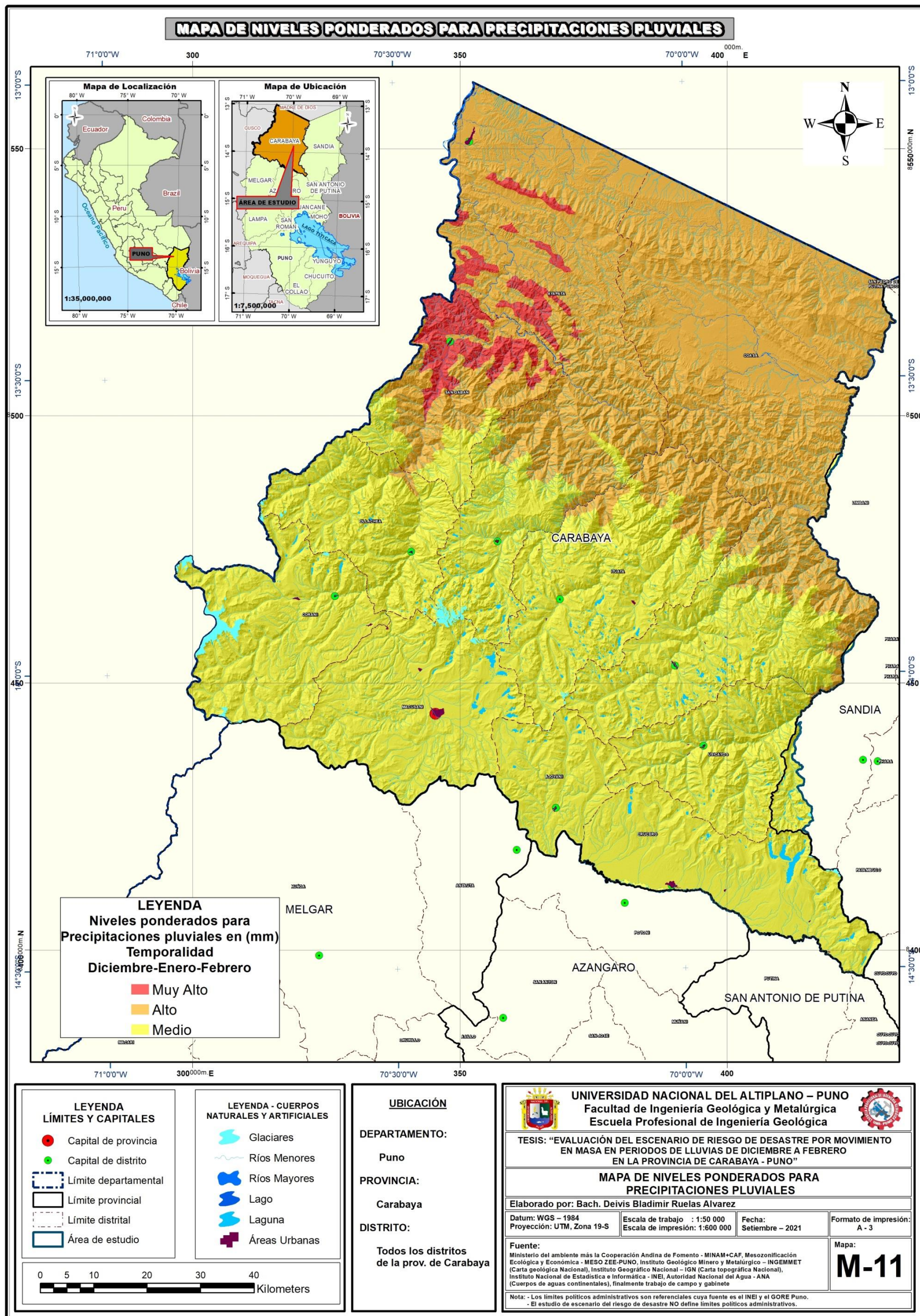


Anexo 10 - Mapa De Niveles De Ponderación Para Cobertura Vegetal





Anexo 11 - Mapa De Niveles De Ponderación Para Precipitación Pluvial



**LEYENDA**  
 Niveles ponderados para  
 Precipitaciones pluviales (mm)  
 Temporalidad  
 Diciembre-Enero-Febrero

- Muy Alto
- Alto
- Medio

**LEYENDA**  
 LÍMITES Y CAPITALES

- Capital de provincia
- Capital de distrito
- Límite departamental
- Límite provincial
- Límite distrital
- Área de estudio

**LEYENDA - CUERPOS**  
 NATURALES Y ARTIFICIALES

- Glaciares
- ~ Ríos Menores
- Ríos Mayores
- Lago
- Laguna
- Áreas Urbanas

**UBICACIÓN**

DEPARTAMENTO:  
 Puno

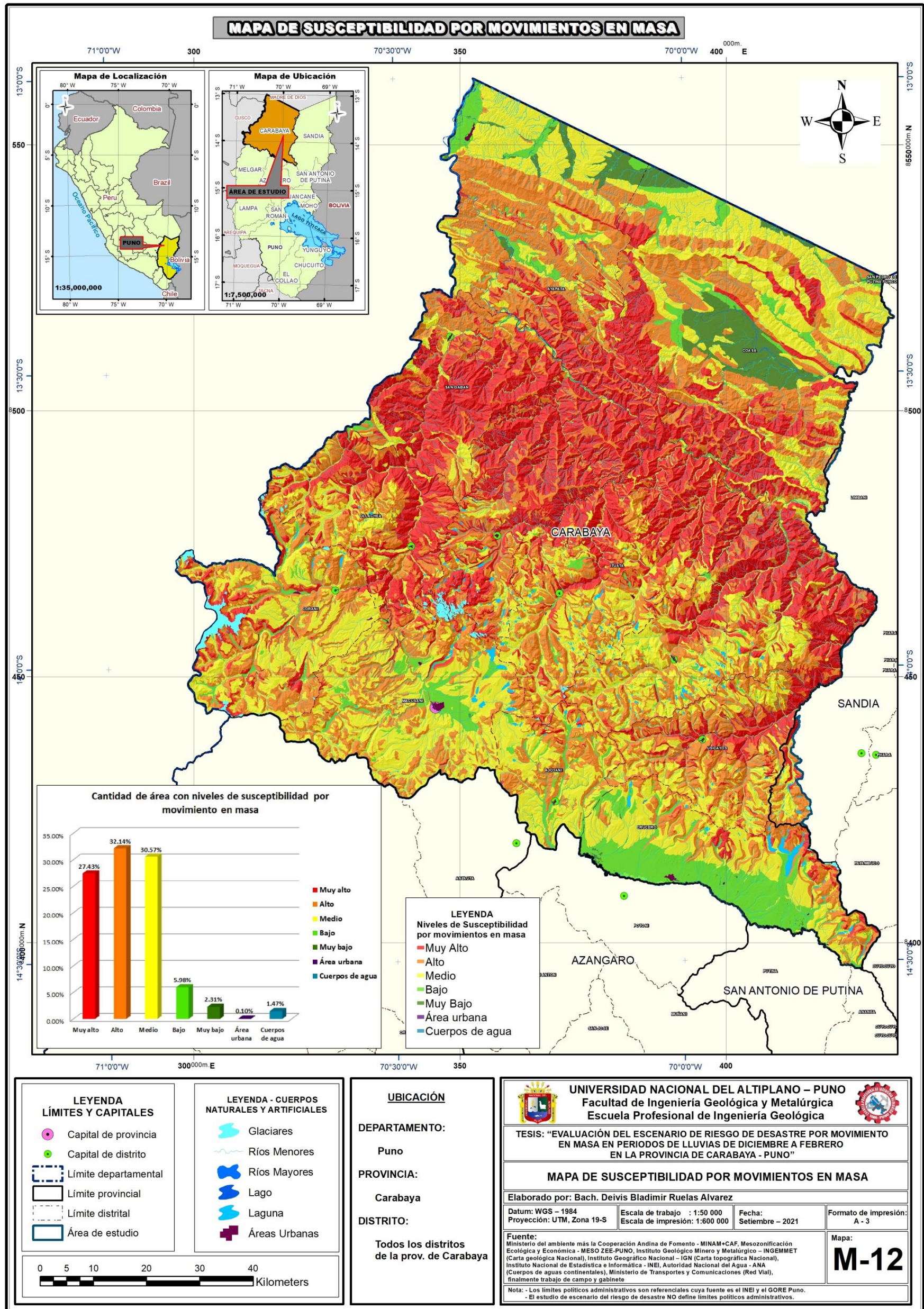
PROVINCIA:  
 Carabaya

DISTRITO:  
 Todos los distritos  
 de la prov. de Carabaya

<b>UNIVERSIDAD NACIONAL DEL ALTIPLANO – PUNO</b> Facultad de Ingeniería Geológica y Metalúrgica Escuela Profesional de Ingeniería Geológica			
TESIS: "EVALUACIÓN DEL ESCENARIO DE RIESGO DE DESASTRE POR MOVIMIENTO EN MASA EN PERIODOS DE LLUVIAS DE DICIEMBRE A FEBRERO EN LA PROVINCIA DE CARABAYA - PUNO"			
<b>MAPA DE NIVELES PONDERADOS PARA PRECIPITACIONES PLUVIALES</b>			
Elaborado por: Bach. Deivis Bladimir Ruelas Alvarez			
Datum: WGS – 1984	Escala de trabajo : 1:50 000	Fecha: Setiembre – 2021	Formato de impresión: A - 3
Proyección: UTM, Zona 19-S		Escala de impresión: 1:600 000	
Fuente: Ministerio del ambiente más la Cooperación Andina de Fomento - MINAM+CAF, Mesozonificación Ecológica y Económica - MESO ZEE-PUNO, Instituto Geológico Minero y Metalúrgico – INGEMMET (Carta geológica Nacional), Instituto Geográfico Nacional – IGN (Carta topográfica Nacional), Instituto Nacional de Estadística e Informática - INEI, Autoridad Nacional del Agua - ANA (Cuerpos de aguas continentales), finalmente trabajo de campo y gabinete			Mapa: <span style="font-size: 2em; font-weight: bold;">M-11</span>
Nota: - Los límites políticos administrativos son referenciales cuya fuente es el INEI y el GORE Puno. - El estudio de escenario del riesgo de desastre NO define límites políticos administrativos.			

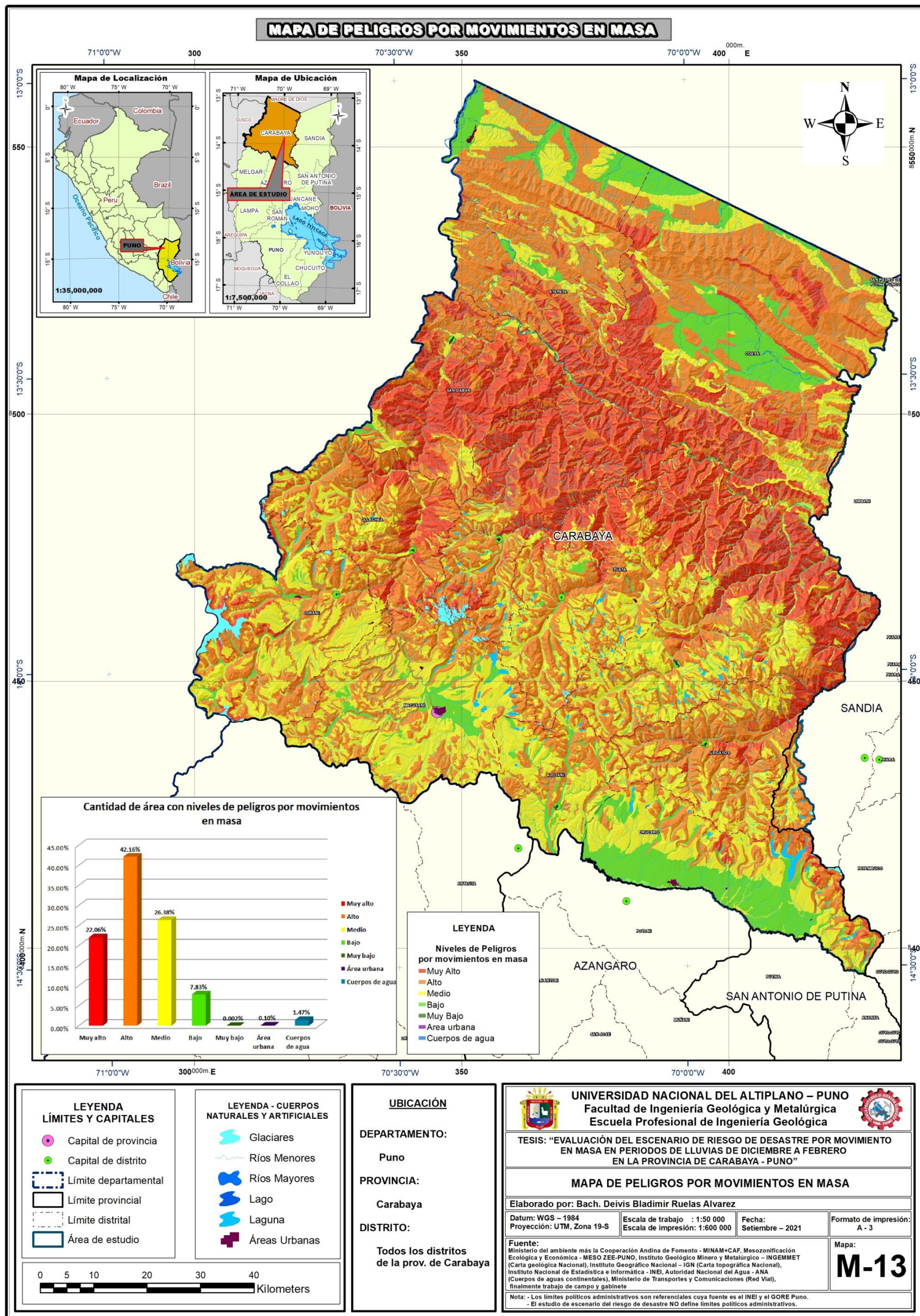


Anexo 12 - Mapa Susceptibilidad Por Movimiento En Masa



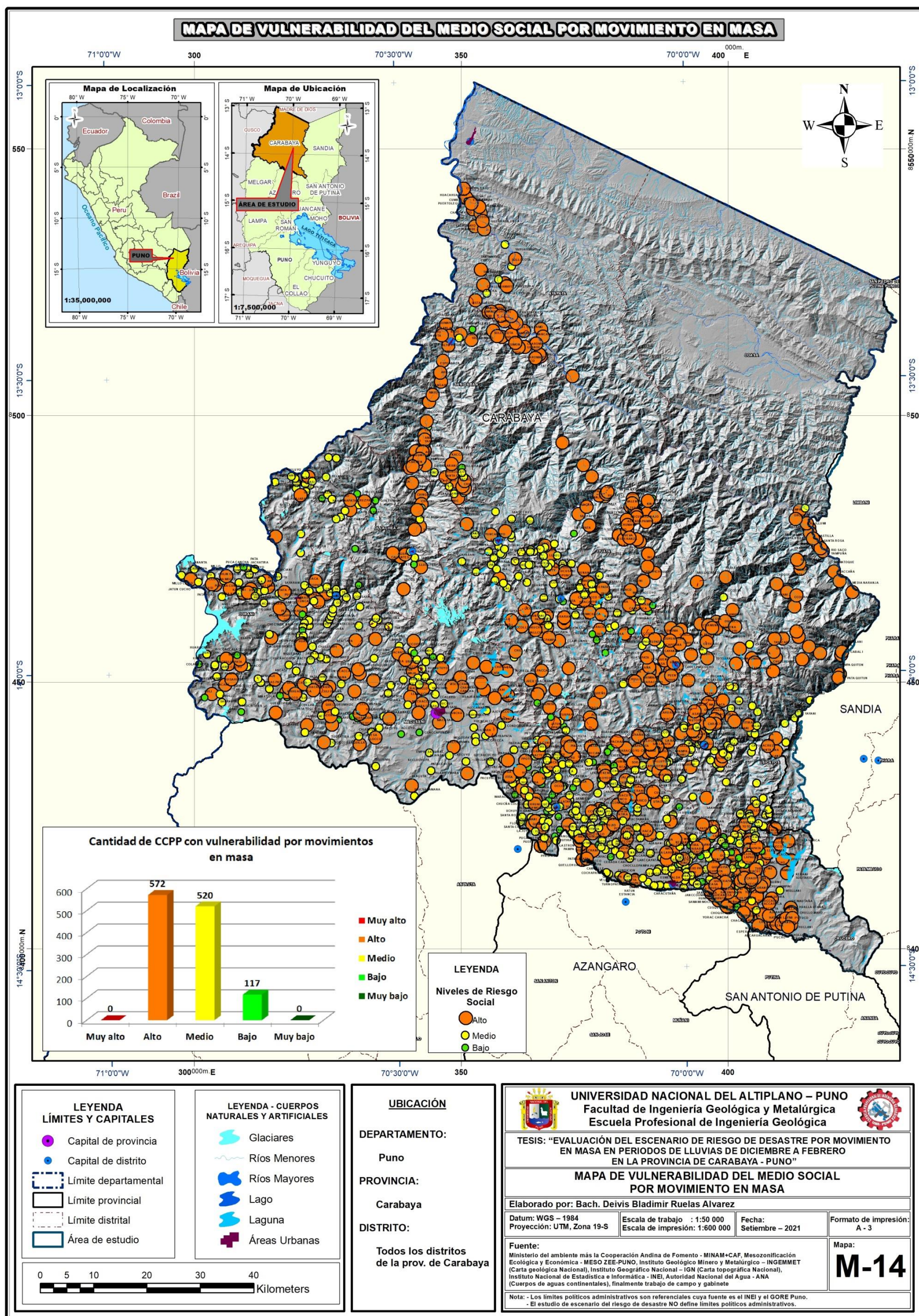


Anexo 13 – Mapa De Peligros Por Movimientos En Masa

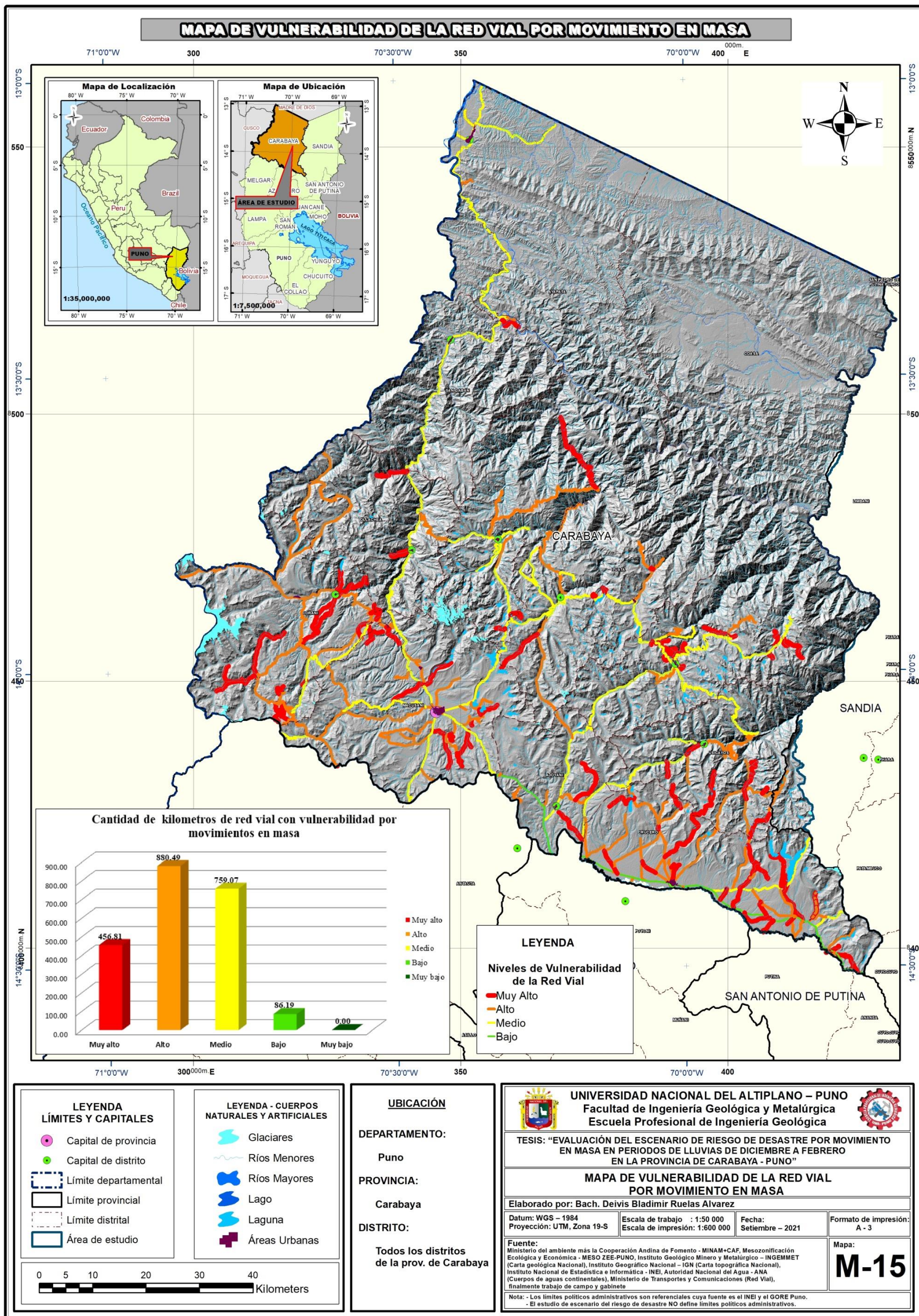




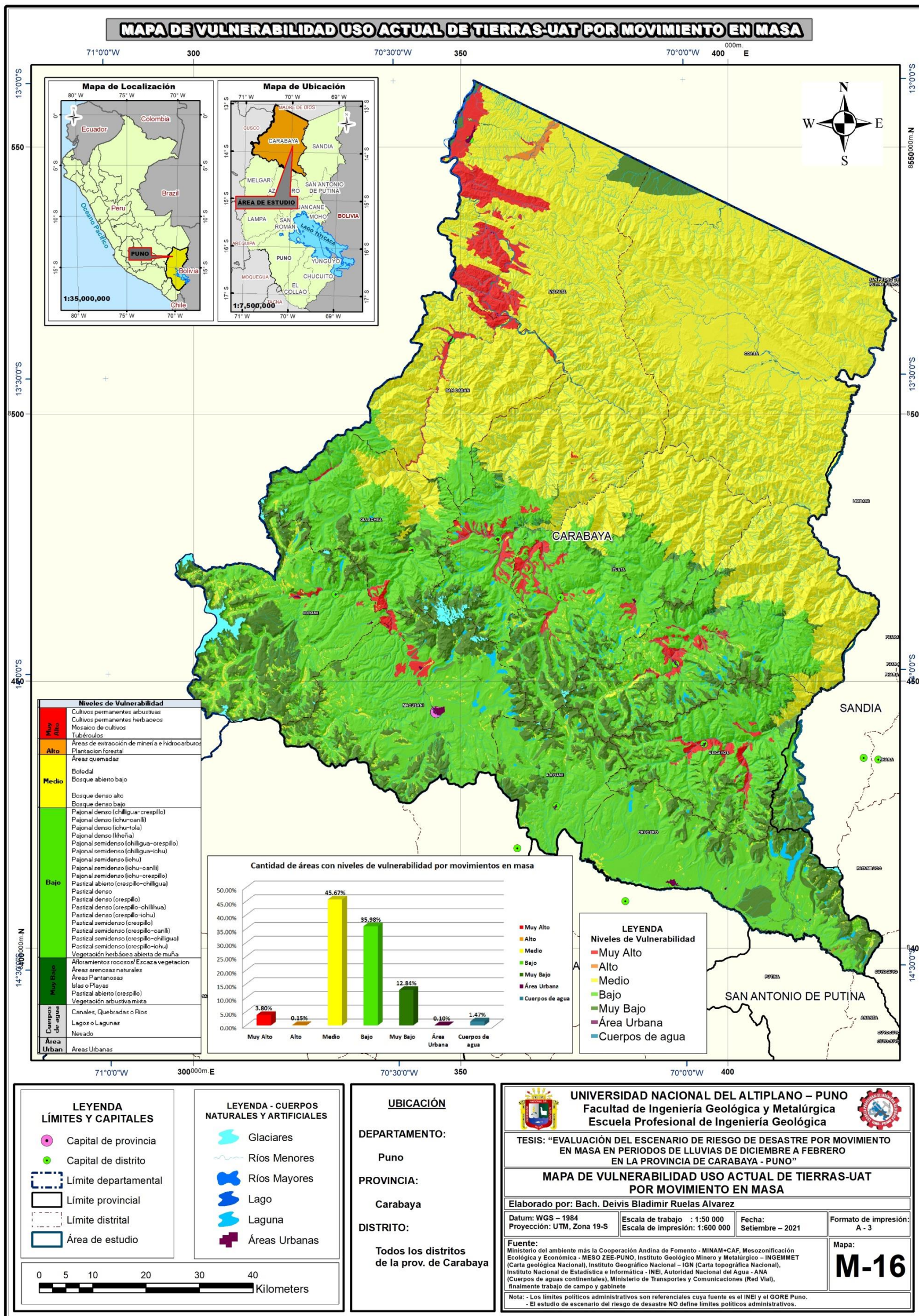
Anexo 14 – Mapa De Vulnerabilidad Social



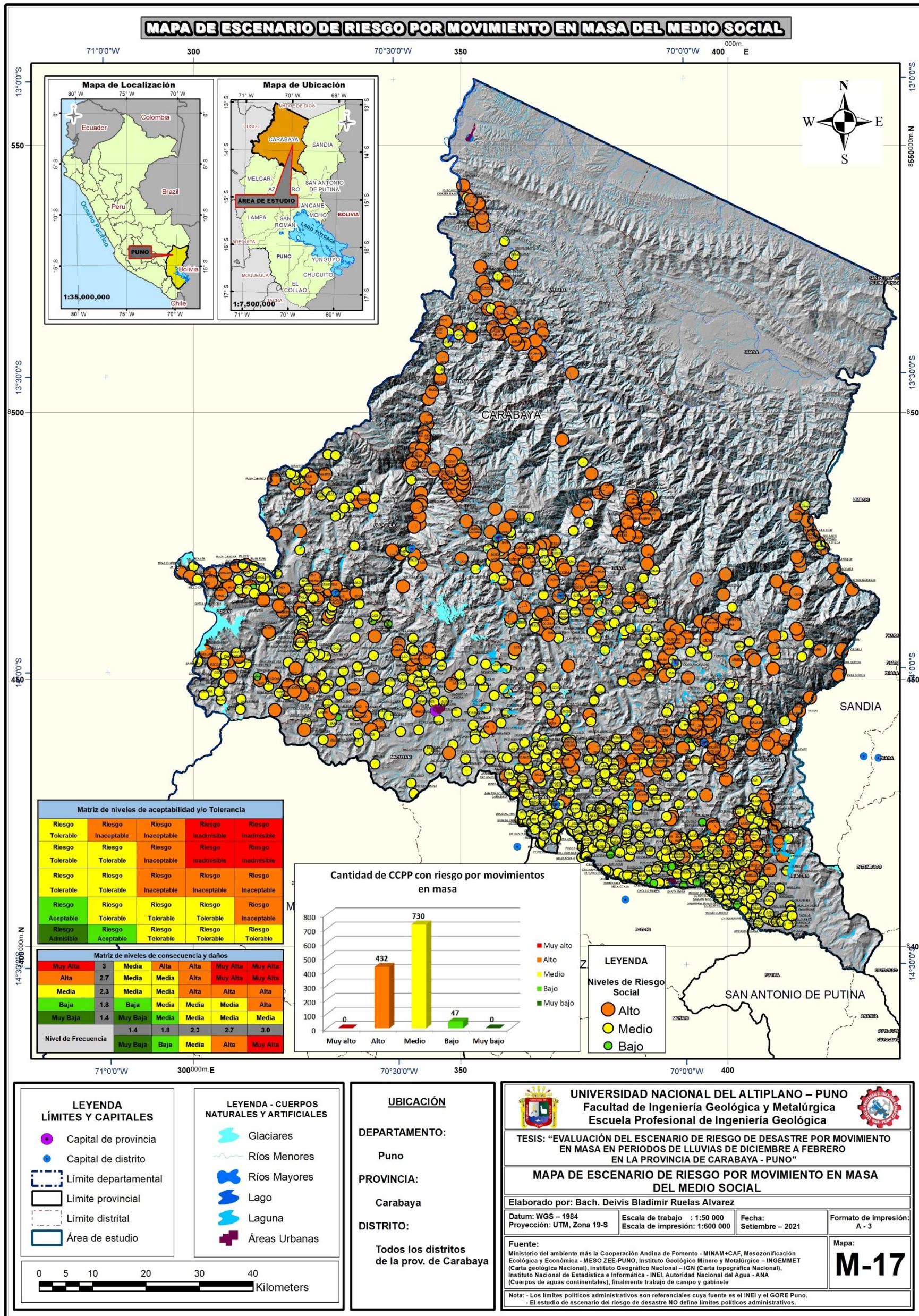




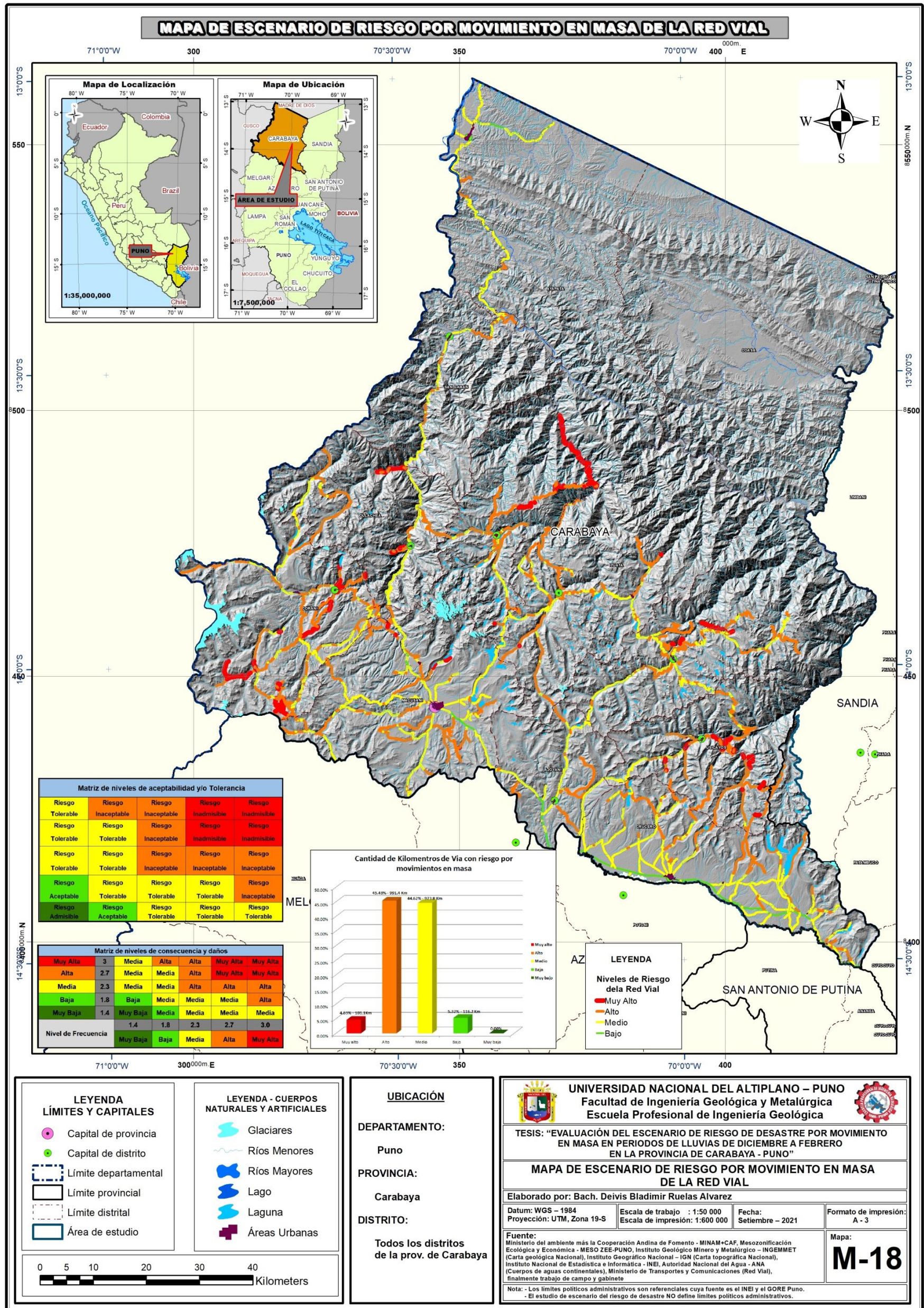










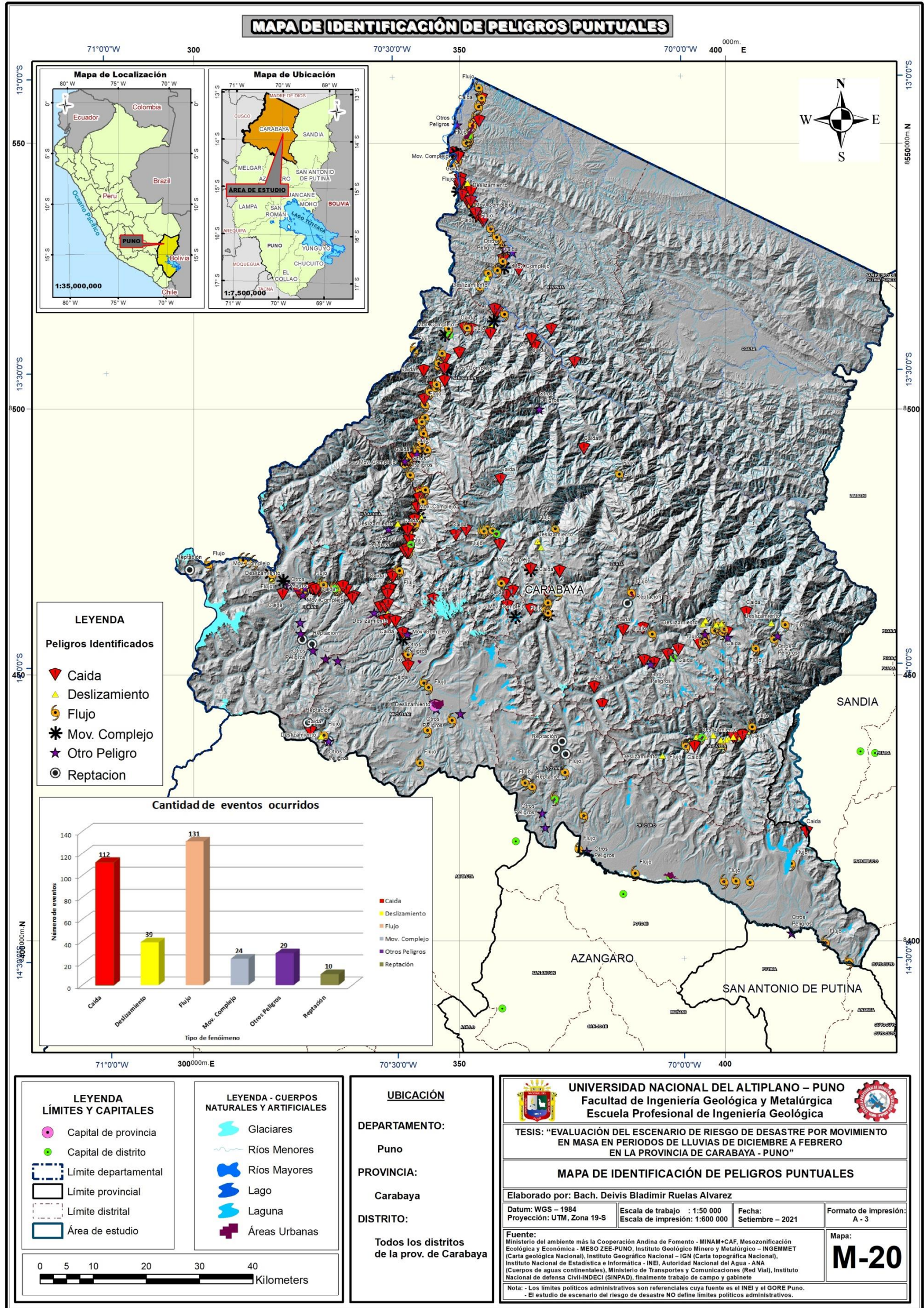






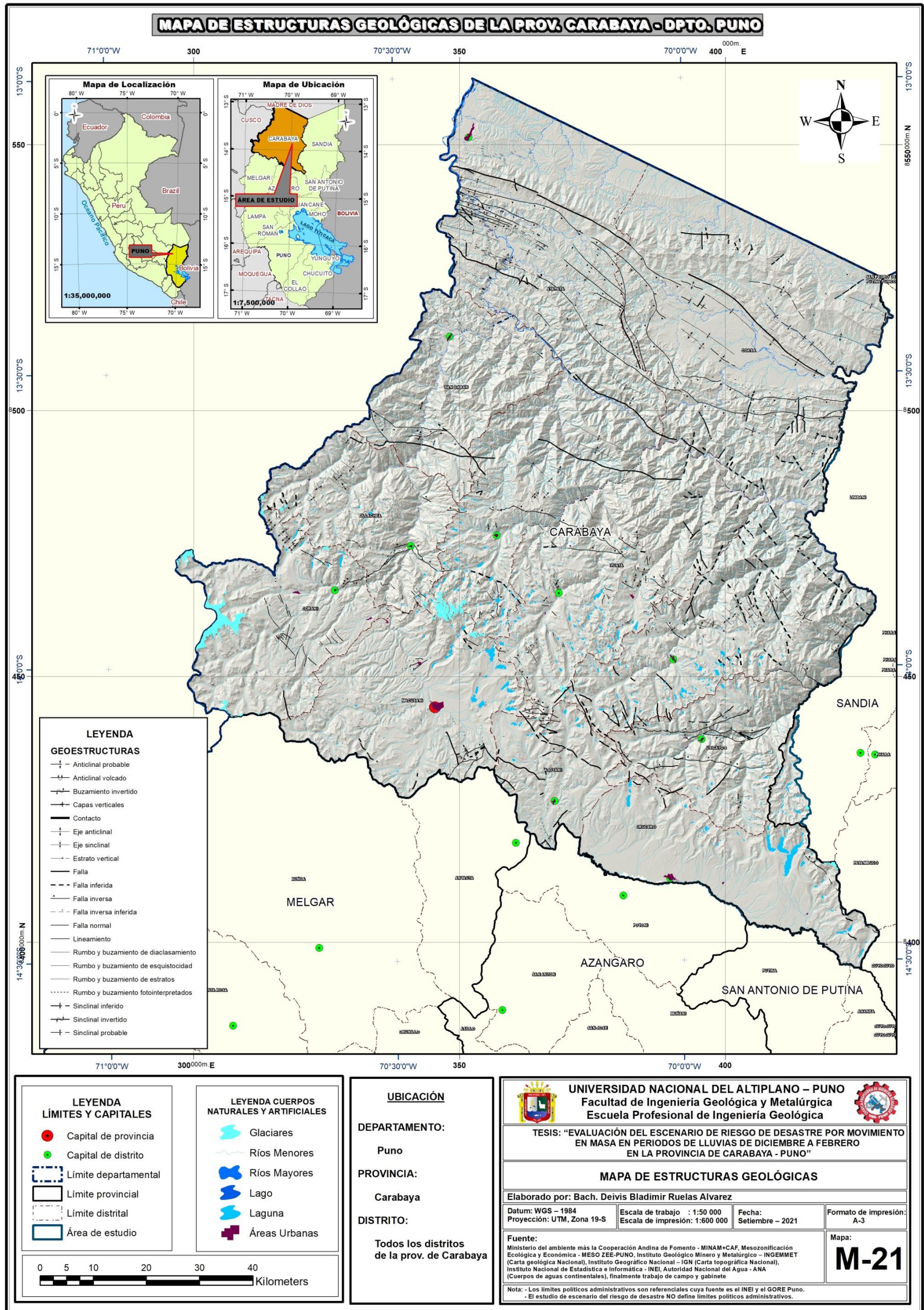


Anexo 20 – Mapa De Identificación De Peligros Puntuales





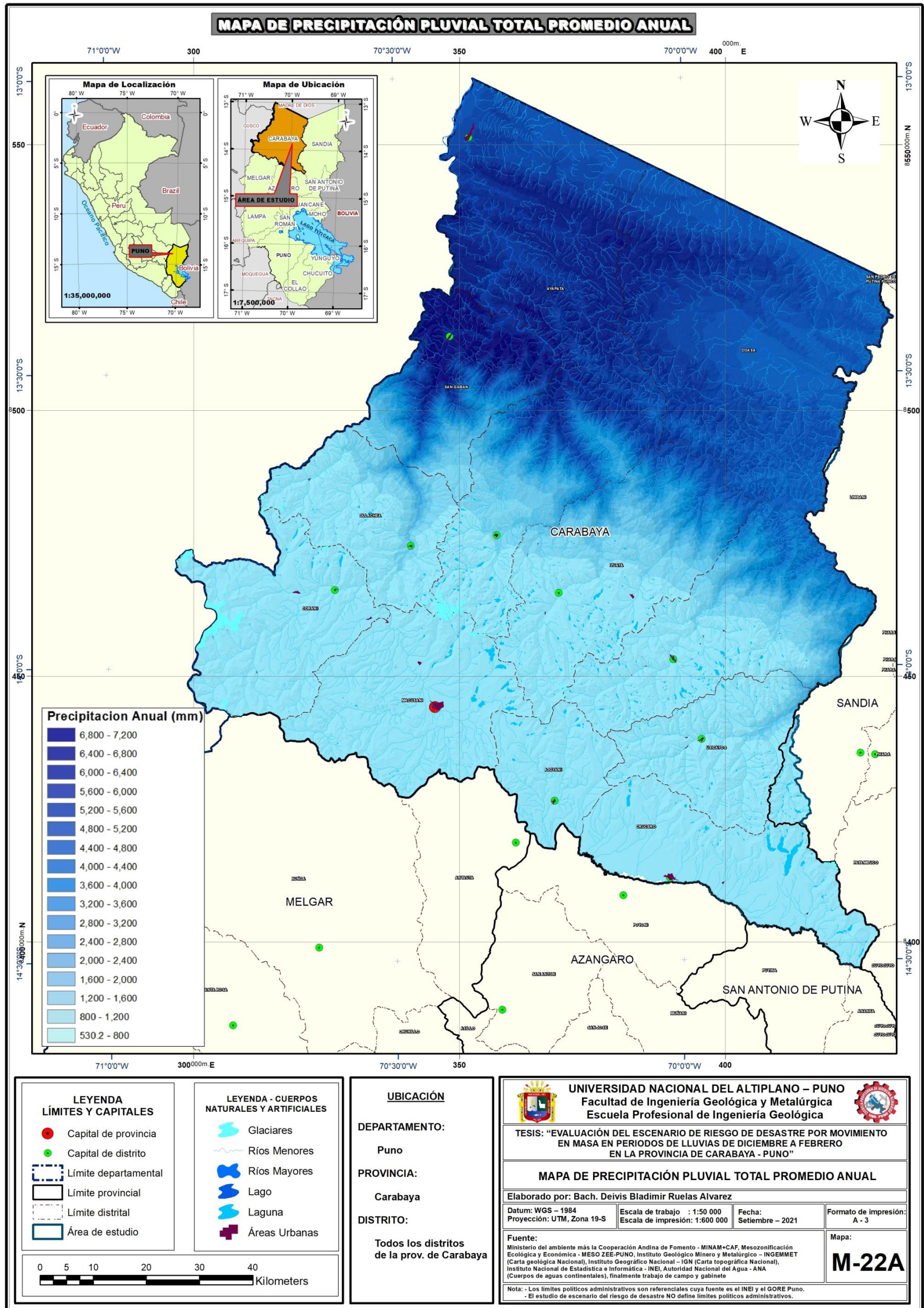
Anexo 21 – Mapa De Estructuras Geológicas



0 5 10 20 30 40 Kilometers

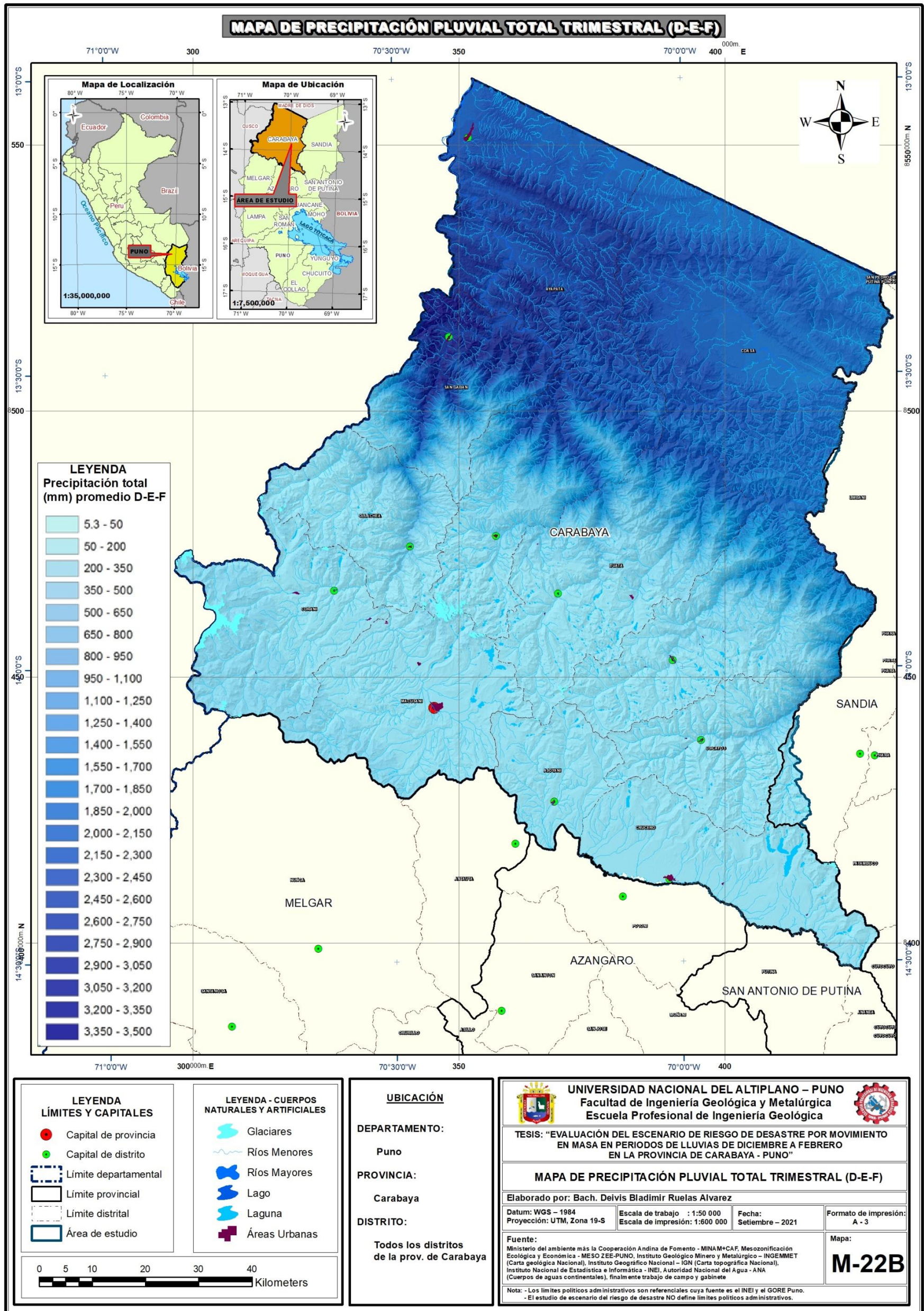


Anexo 22 - A Mapa De Precipitación Total Promedio Anual



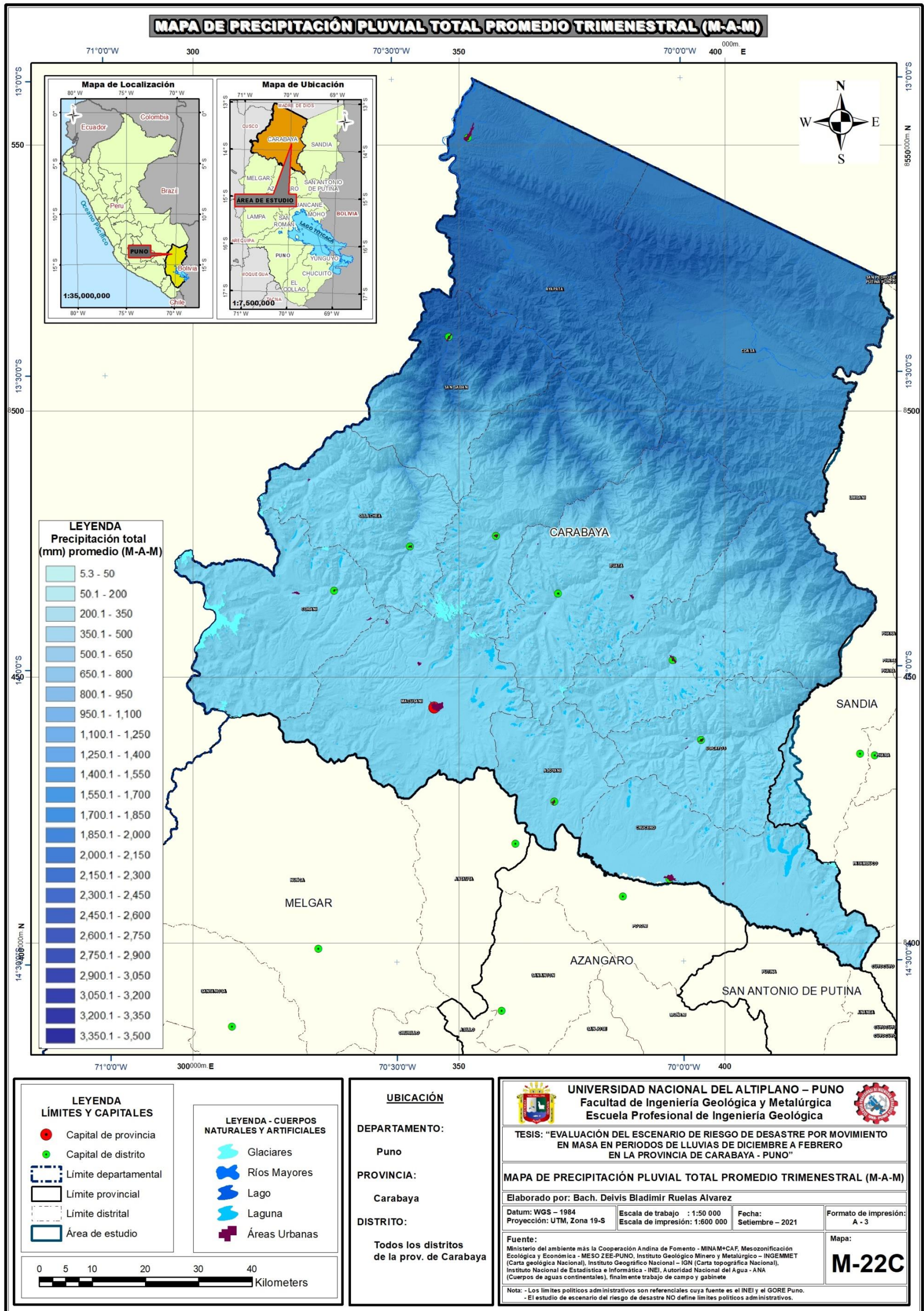


Anexo 23 - B Mapa De Precipitación Trimestral Verano D-E-F





Anexo 24 - C Mapa De Precipitación Trimestral Otoño M-A-M





Anexo 25 - D Mapa Precipitación Trimestral Invierno J-J-A

