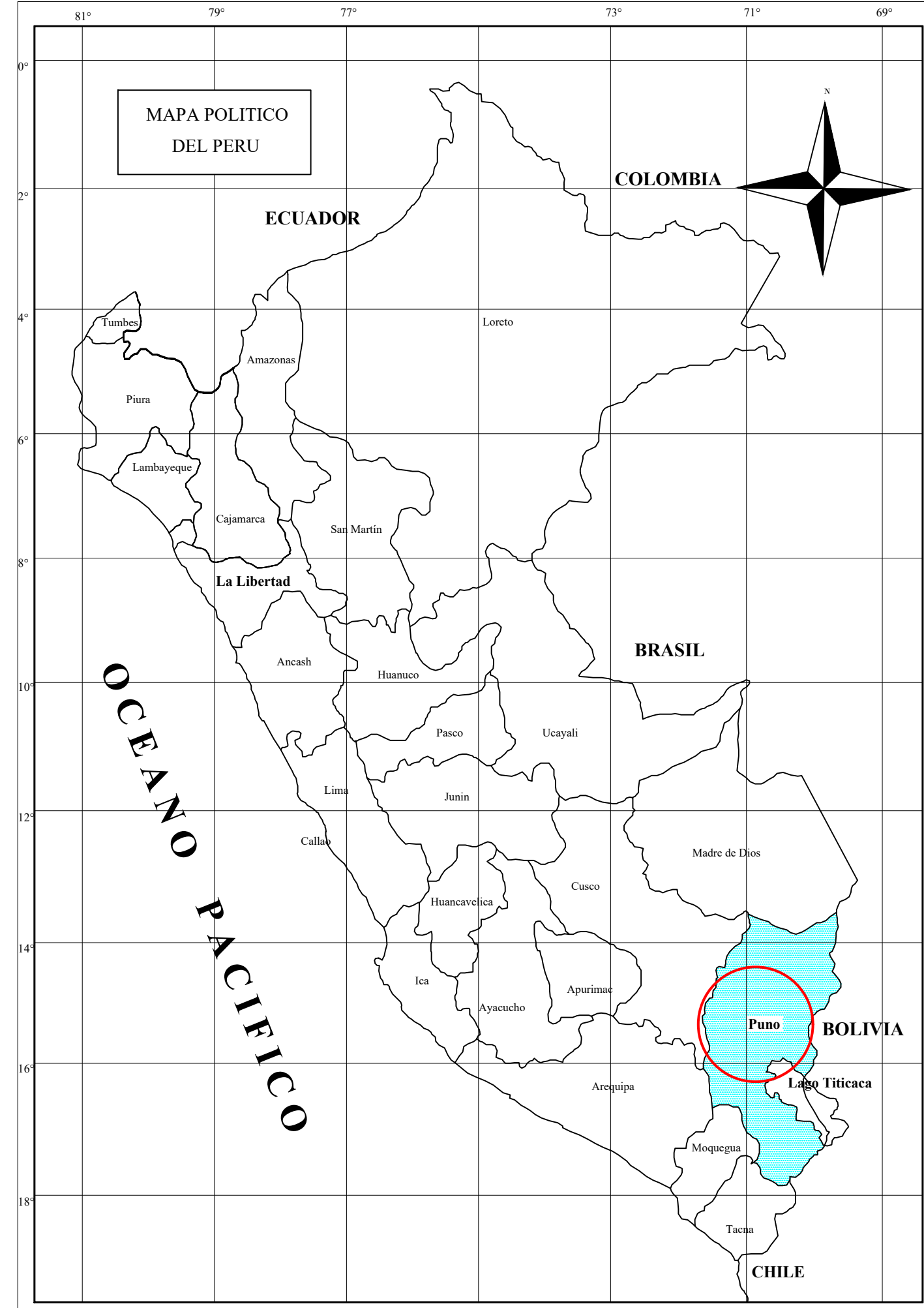
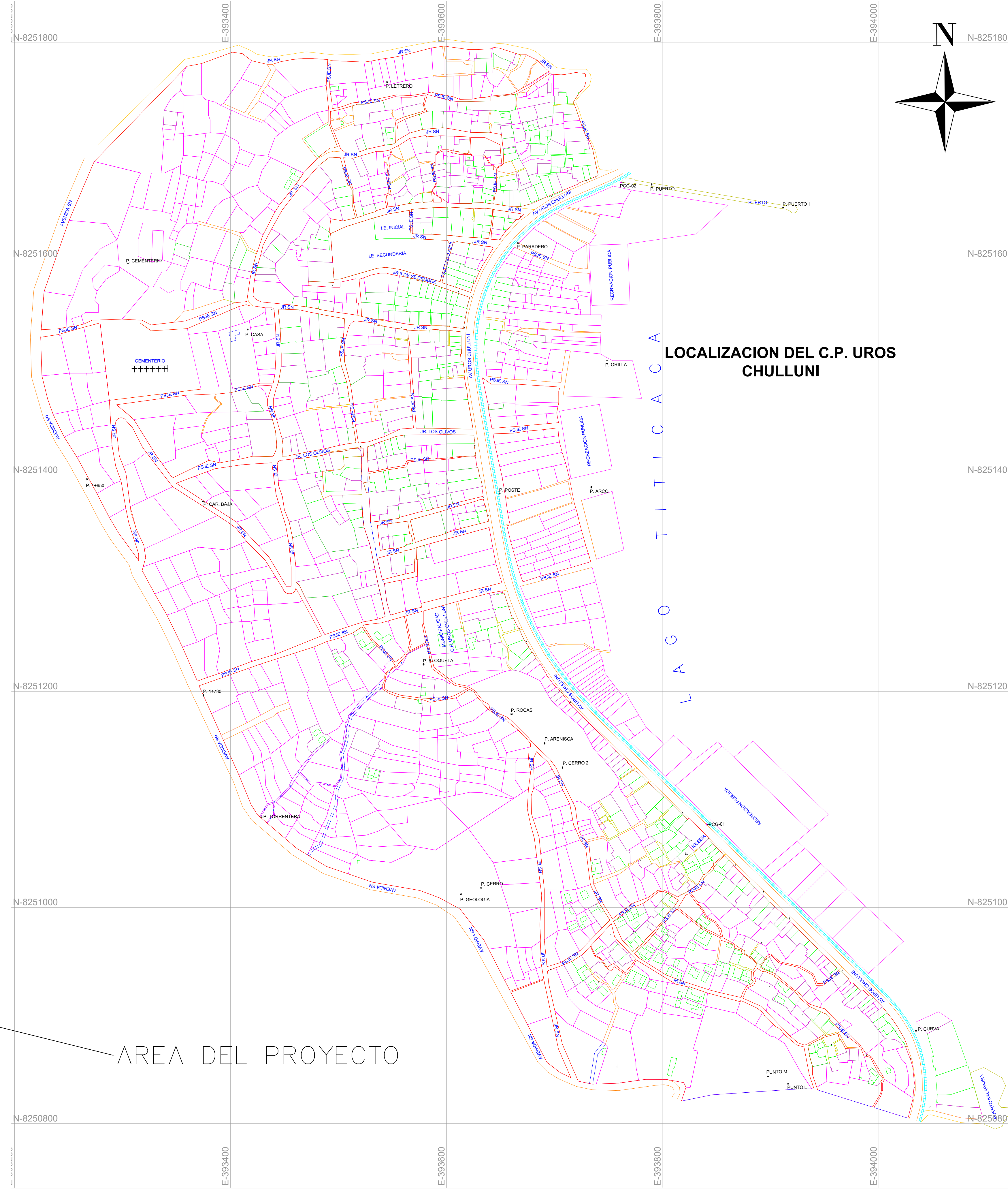
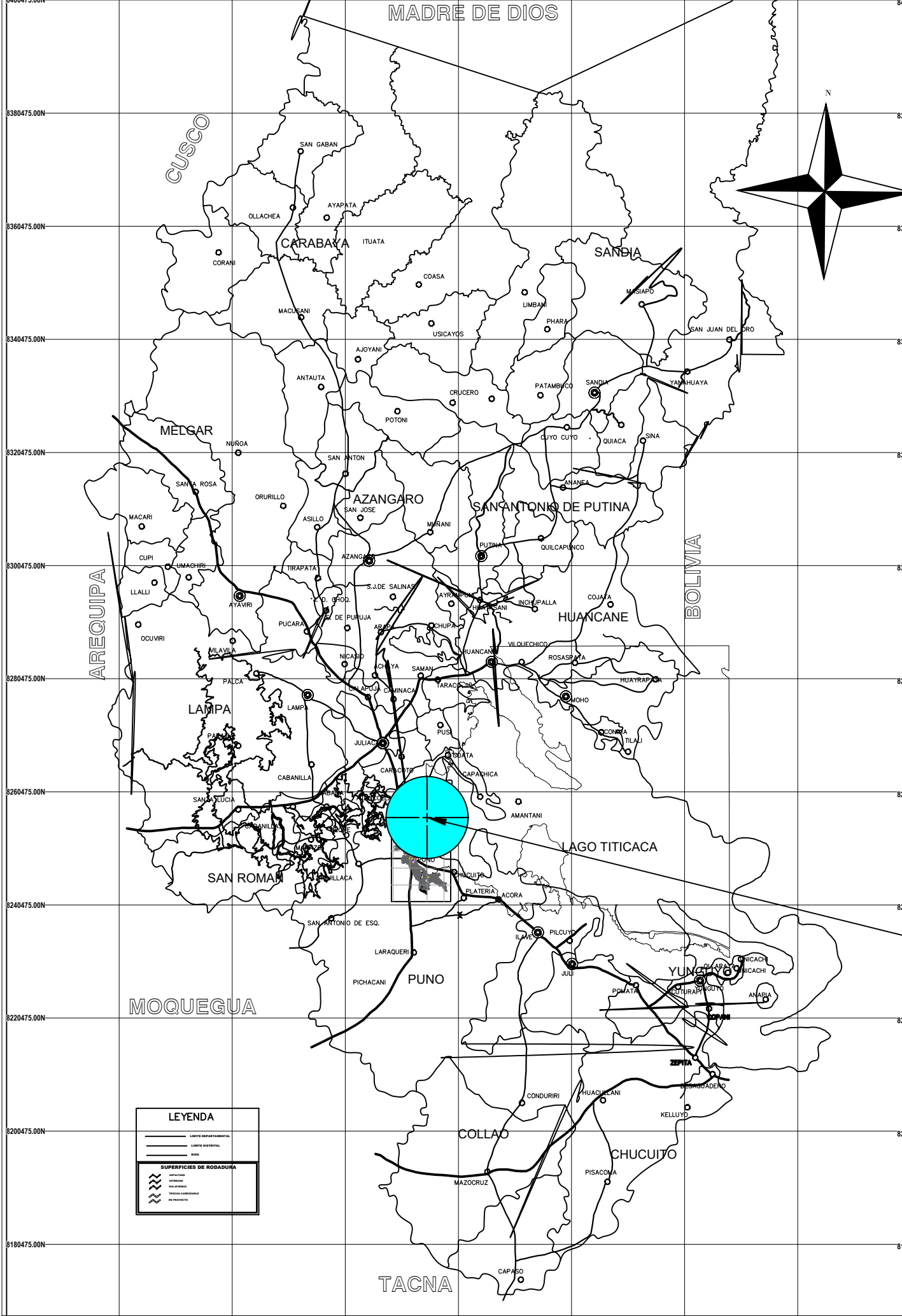


UBICACION RESPECTO AL PAIS



UBICACION RESPECTO AL DEPARTAMENTO



LOCALIZACION DEL C.P. UROS CHULLUNI

LAGO TITICACA

AREA DEL PROYECTO



UNIVERSIDAD NACIONAL DEL ALTIPLANO

FACULTAD DE CIENCIAS AGRARIAS

ESCUELA PROFESIONAL DE INGENIERIA TOPOGRAFICA Y AGRIMENSURA

TESIS:

"ANALISIS COMPARATIVO EN LA PRECISION Y COSTOS DE LOS PLANOS CATASTRALES OBTENIDOS CON DRON, ESTACION TOTAL Y SISTEMA DE POSICIONAMIENTO GLOBAL DEL CENTRO POBLADO UROS CHULLUNI DE PUNO"

LINEA DE INVESTIGACIÓN

TOPOGRAFIA, GEODESIA, CARTOGRAFIA Y CATASTRO

TESISTAS:

Bach. Alvaro Aldo Duran Lujano
Bach. Yaneth Estrella Mamani

DIRECTOR/ASESOR DE TESIS:

Ing. Juan Esteban Araoz Barrios

Ubicación

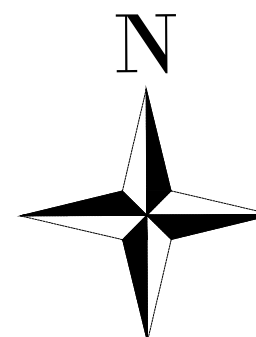
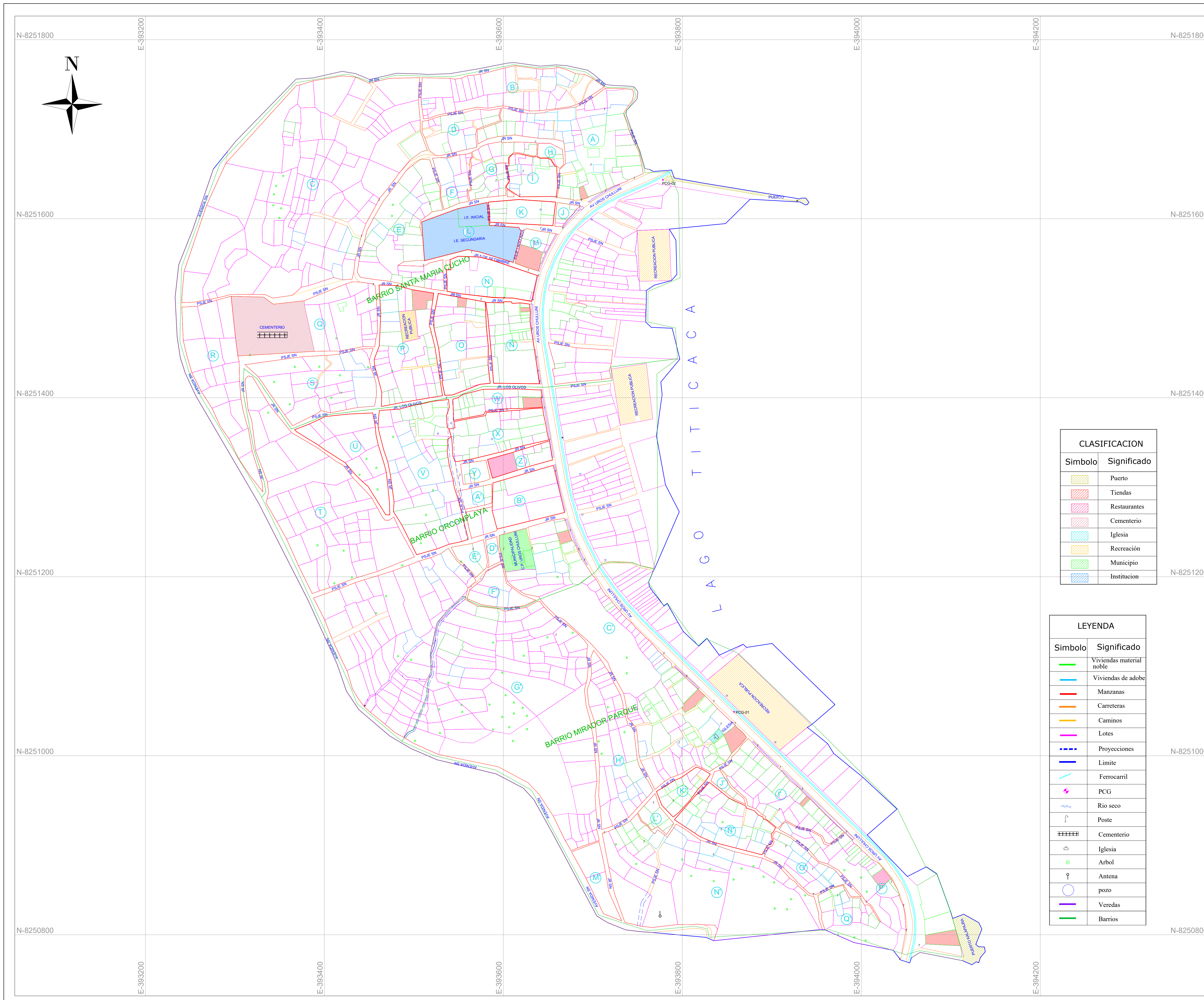
DEPARTAMENTO: Puno
PROVINCIA: Puno
DISTRITO: Puno
LUGAR: C.P. UROS CHULLUNI

Plano

PLANO DE LOCALIZACION Y UBICACION DEL CENTRO POBLADO UROS CHULLUNI DE PUNO

DATUM: WGS84
Fecha: Noviembre / 2022
Escala: 1/ 2000

Lámina
A-1



CLASIFICACION	
Simbolo	Significado
	Puerto
	Tiendas
	Restaurantes
	Cementerio
	Iglesia
	Recreación
	Municipio
	Institucion

LEYENDA	
Simbolo	Significado
	Viviendas material noble
	Viviendas de adobe
	Manzanas
	Carreteras
	Caminos
	Lotes
	Proyecciones
	Limite
	Ferrocarril
	PCG
	Rio seco
	Poste
	Cementerio
	Iglesia
	Arbol
	Antena
	pozo
	Veredas
	Barrios



UNIVERSIDAD NACIONAL DEL ALTIPLANO
FACULTAD DE CIENCIAS AGRARIAS
ESCUELA PROFESIONAL DE INGENIERIA TOPOGRAFICA Y AGRIMENSURA

TESIS:
 "ANALISIS COMPARATIVO EN LA PRECISION Y COSTOS DE LOS PLANOS CATASTRALES OBTENIDOS CON DRON, ESTACION TOTAL Y SISTEMA DE POSICIONAMIENTO GLOBAL DEL CENTRO POBLADO UROS CHULLUNI DE PUNO"

LINEA DE INVESTIGACIÓN
 TOPOGRAFIA, GEODESIA, CARTOGRAFIA Y CATASTRO

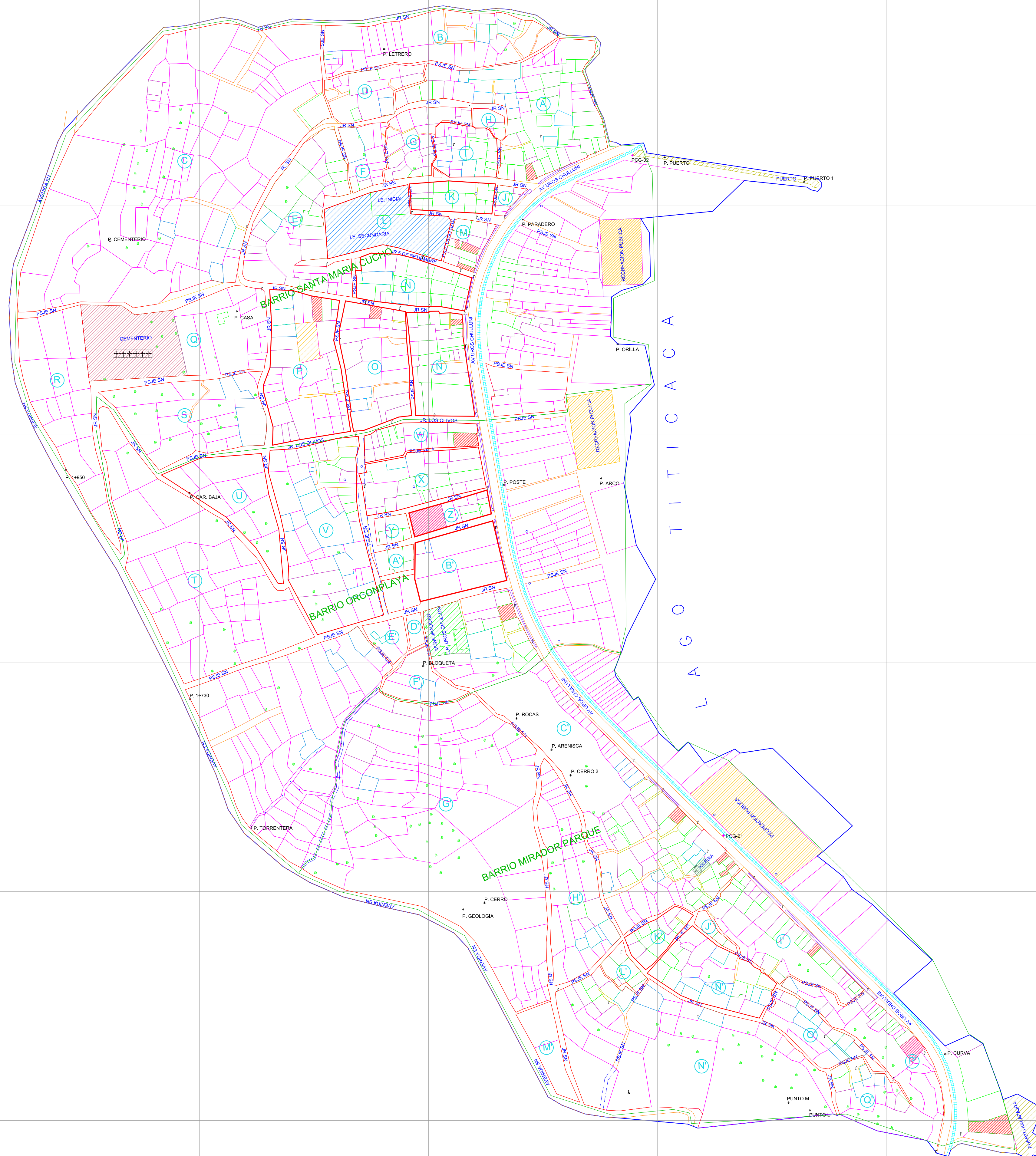

TESISTAS:
 Bach. Alvaro Aldo Duran Lujano
 Bach. Yaneth Estrella Mamani

DIRECTOR/ASESOR DE TESIS:
 Ing. Juan Esteban Araoz Barrios

Ubicación
 DEPARTAMENTO: Puno
 PROVINCIA: Puno
 DISTRITO: Puno
 LUGAR: C.P. UROS CHULLUNI

Plano
LEVANTAMIENTO CATASTRAL CON SISTEMA DE POSICIONAMIENTO GLOBAL DEL CENTRO POBLADO UROS CHULLUNI DE PUNO

DATUM: WGS84
 Fecha: Noviembre / 2022
 Escalas: 1/2000
 Lámina: **A-2**



CLASIFICACION	
Simbolo	Significado
	Puerto
	Tiendas
	Restaurantes
	Cementerio
	Iglesia
	Recreación
	Municipio
	Institucion

LEYENDA	
Simbolo	Significado
	Viviendas material noble
	Viviendas de adobe
	Manzanas
	Carreteras
	Caminos
	Lotes
	Proyecciones
	Limite
	Ferrocarril
	PCG
	Puntos de Control
	Rio seco
	Poste
	Cementerio
	Iglesia
	Arbol
	Antena
	pozo
	Veredas
	Barrios



UNIVERSIDAD NACIONAL DEL ALTIPLANO
FACULTAD DE CIENCIAS AGRARIAS
ESCUELA PROFESIONAL DE INGENIERIA TOPOGRAFICA Y AGRIMENSURA

TESIS:
 "ANALISIS COMPARATIVO EN LA PRECISION Y COSTOS DE LOS PLANOS CATASTRALES OBTENIDOS CON DRON, ESTACION TOTAL Y SISTEMA DE POSICIONAMIENTO GLOBAL DEL CENTRO POBLADO UROS CHULLUNI DE PUNO"

LINEA DE INVESTIGACIÓN
 TOPOGRAFIA, GEODESIA, CARTOGRAFIA Y CATASTRO

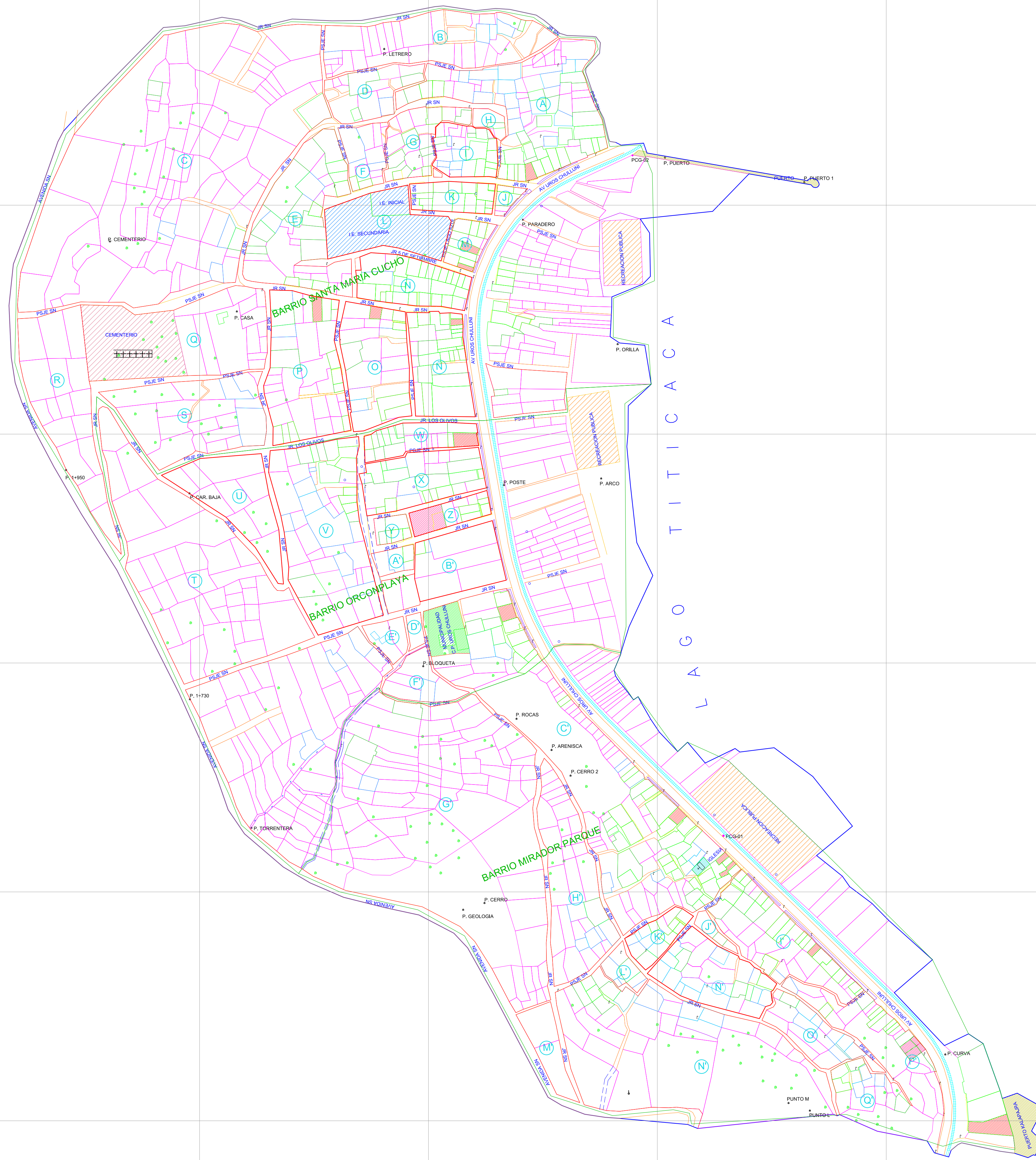

TESISTAS:
 Bach. Alvaro Aldo Duran Lujano
 Bach. Yaneth Estrella Mamani

DIRECTOR/ASESOR DE TESIS:
 Ing. Juan Esteban Araoz Barrios

Ubicación
 DEPARTAMENTO: Puno
 PROVINCIA: Puno
 DISTRITO: Puno
 LUGAR: C.P. UROS CHULLUNI

Plano
LEVANTAMIENTO CATASTRAL CON ESTACION TOTAL DEL CENTRO POBLADO UROS CHULLUNI DE PUNO

DATUM: WGS84
 Fecha: Noviembre / 2022
 Escalas: 1/2000
 Lámina: **A-3**



CLASIFICACION	
Simbolo	Significado
	Puerto
	Tiendas
	Restaurantes
	Cementerio
	Iglesia
	Recreación
	Municipio
	Institucion

LEYENDA	
Simbolo	Significado
	Viviendas material noble
	Viviendas de adobe
	Manzanas
	Carreteras
	Caminos
	Lotes
	Proyecciones
	Limite
	Ferrocarril
	PCG
	Puntos de Control
	Rio seco
	Poste
	Cementerio
	Iglesia
	Arbol
	Antena
	Volados
	pozo
	Veredas
	Barrios



UNIVERSIDAD NACIONAL DEL ALTIPLANO
FACULTAD DE CIENCIAS AGRARIAS
ESCUELA PROFESIONAL DE INGENIERIA TOPOGRAFICA Y AGRIMENSURA

TESIS:
 "ANALISIS COMPARATIVO EN LA PRECISION Y COSTOS DE LOS PLANOS CATASTRALES OBTENIDOS CON DRON, ESTACION TOTAL Y SISTEMA DE POSICIONAMIENTO GLOBAL DEL CENTRO POBLADO UROS CHULLUNI DE PUNO"

LINIA DE INVESTIGACIÓN
 TOPOGRAFIA, GEODESIA, CARTOGRAFIA Y CATASTRO

TESISTAS:
 Bach. Alvaro Aldo Duran Lujano
 Bach. Yaneth Estrella Mamani

DIRECTOR/ASESOR DE TESIS:
 Ing. Juan Esteban Araoz Barrios

Ubicación
 DEPARTAMENTO: Puno
 PROVINCIA: Puno
 DISTRITO: Puno
 LUGAR: C.P. UROS CHULLUNI

Plano
LEVANTAMIENTO CATASTRAL CON DRON DEL CENTRO POBLADO UROS CHULLUNI DE PUNO

DATUM: WGS84
 Fecha: Noviembre / 2022
 Escalas: 1/2000
 Lámina: **A-4**