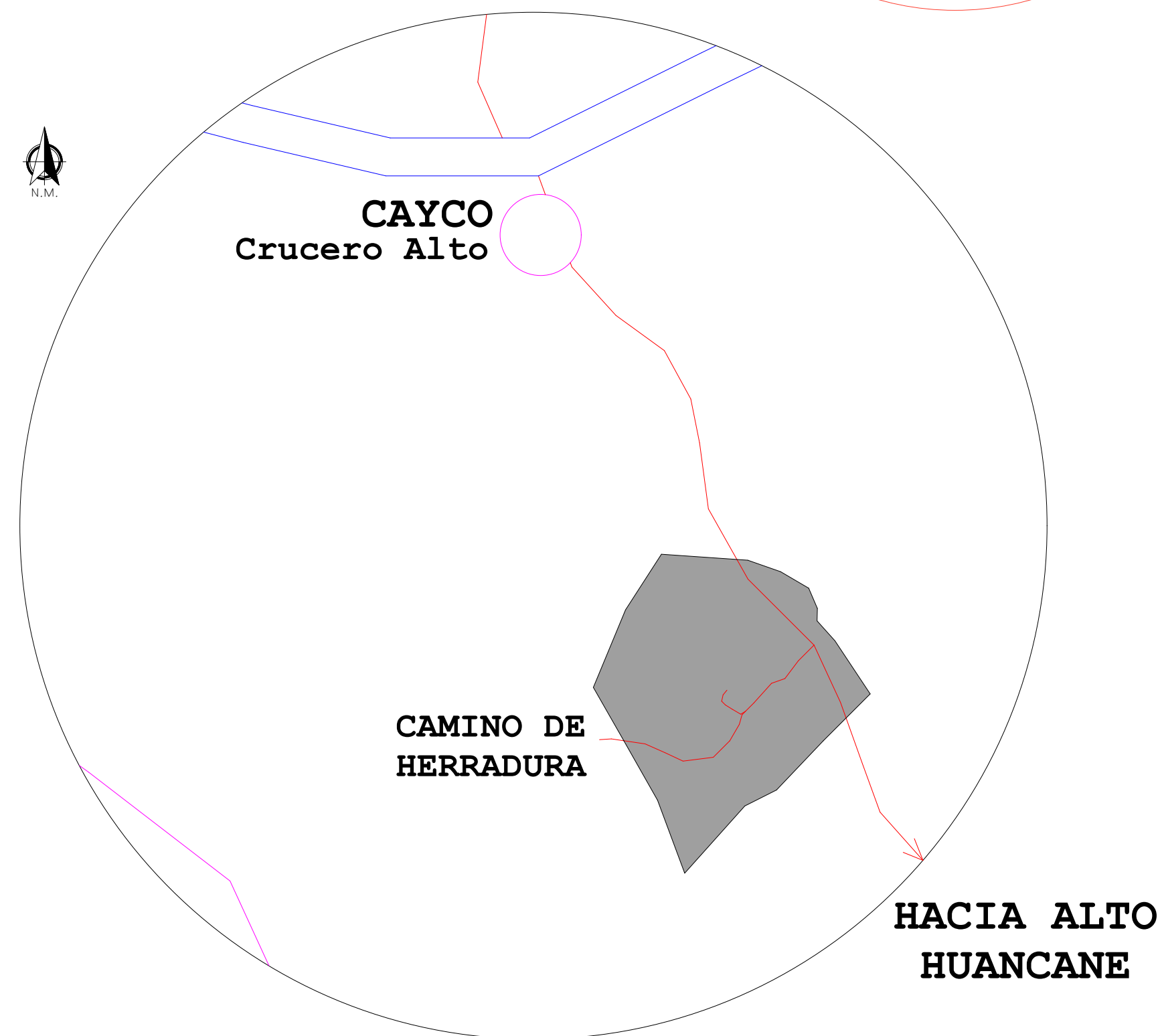
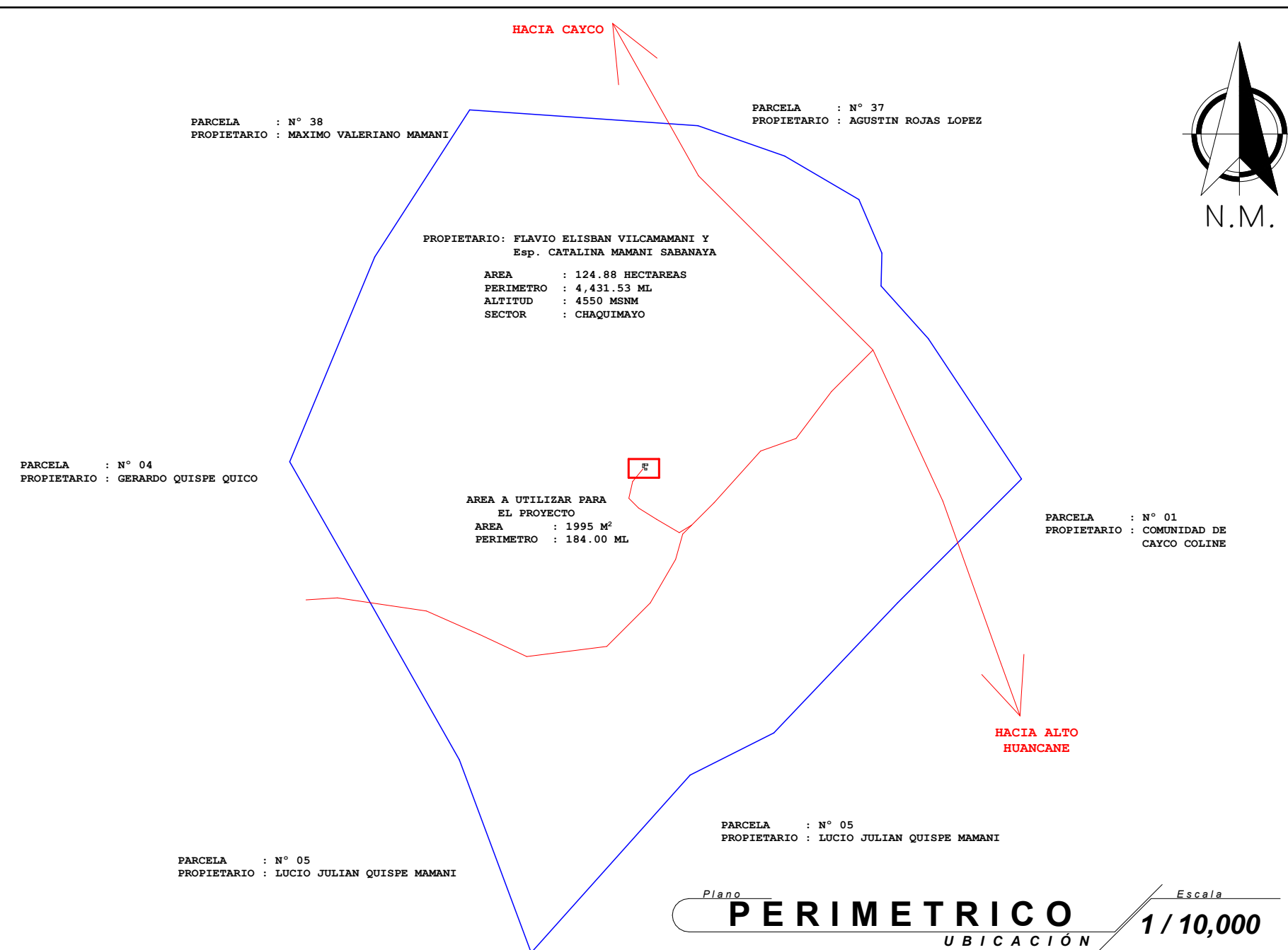


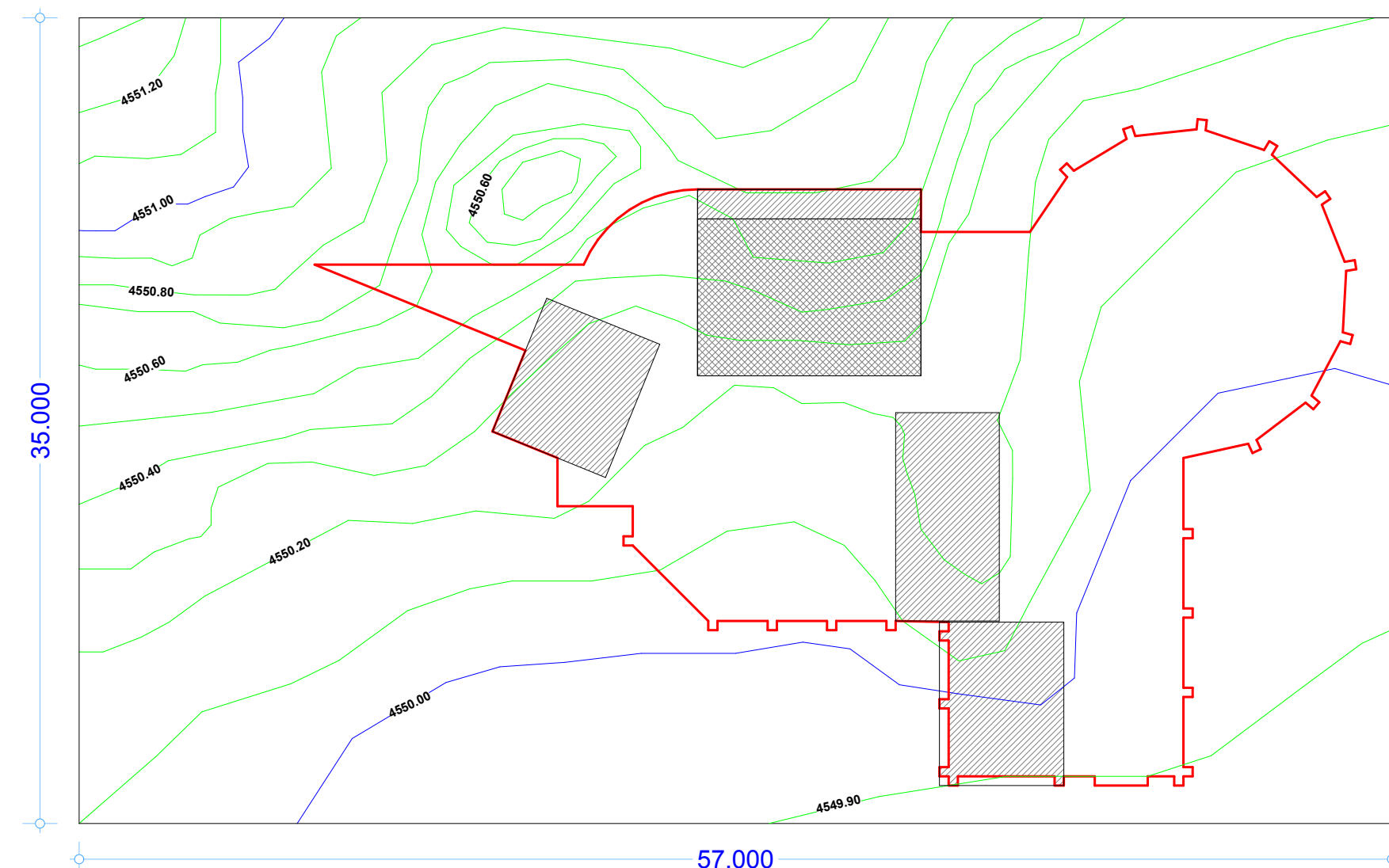
LOCALIZACIÓN



Plano **UBICACIÓN** Escala **1/25,000**



Plano **PERIMETRICO** Escala **1/10,000**
UBICACIÓN



PLANO PERIMETRICO Y AREAS
Escala 1/250

CUADRO DE AREAS

AREAS	PARCIAL M ²	TOTAL M ²
PRIMER PISO	190.75	190.75
SEGUNDO PISO	66.12	66.12
AREA CONSTRUIDA		256.87
AREA LIBRE (pa o - corral y circulación)		471.96
AREA DE TERRENO		662.71
AREA DE TERRENO		1,995.00

UNIVERSIDAD: FACULTAD DE ING. CIVIL Y ARQUITECTURA UNA-PUNO
 ESCUELA PROFESIONAL DE ARQUITECTURA Y URBANISMO
 TEMA: VIVIENDA RURAL SALUDABLE COMO ESTRATEGIA DE DESARROLLO EN LAS COMUNIDADES DE COLINE, CAYCO (crucero alto) Y ALTO HUANCANE DEL DISTRITO DE SANTA LUCIA
 PLANO: UBICACIÓN GEOGRAFICA DE LA VIVIENDA
 CATEDRA: Bach. Arq. LUIS HUMPIRI LAZARTE
 PUNO: INDICADA
 LAMPA: Enero del 2016
 SANTA LUCIA: COLINE, CAYCO Y ALTO HUANCANE
U - 3