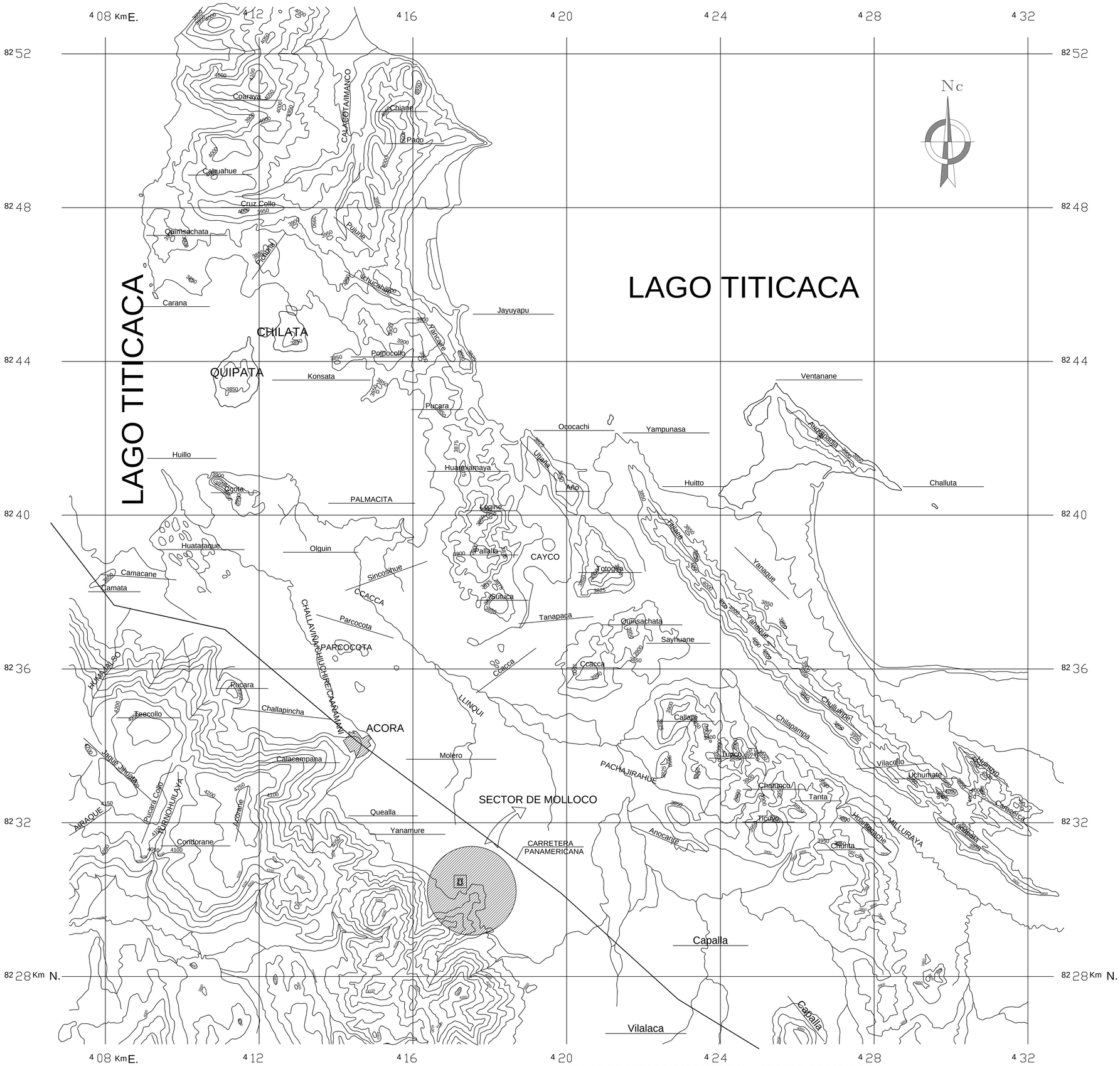

PLANO DE UBICACION DISTRITAL - SECTOR DE MOLLOCO
ESC: 1/50000

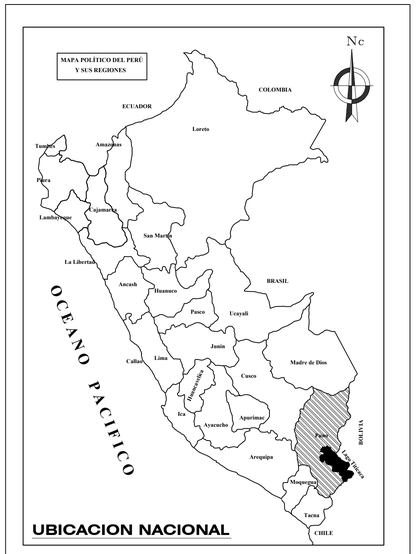

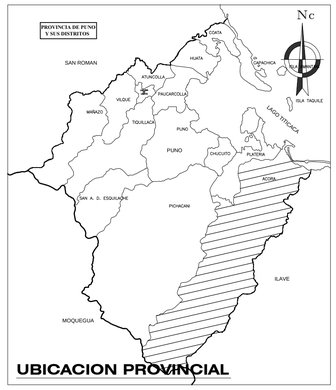

UNIVERSIDAD NACIONAL DEL ALTIPLANO

FACULTAD:
INGENIERIA CIVIL Y ARQUITECTURA

ESCUELA PROFESIONAL:
ARQUITECTURA Y URBANISMO

PROYECTO DE TESIS:
"PARADOR ECOTURISTICO CON INTEGRACION AL COMPLEJO ARQUEOLOGICO DE MOLLOCO"

DEPARTAMENTO:
PUNO

PROVINCIA:
PUNO

DISTRITO:
ACORA - MOLLOCO

ESPECIALIDAD DEL PLANO:
ARQUITECTURA

NOMBRE DEL PLANO:
UBICACION

AUTOR(ES):
Bach. Fidel, HUARANCCA C.
Bach. Angel, HUAYCANI T.

CODIGO DEL PLANO:
PU-001

ESCALA:
INDICADA

FECHA:
AGOSTO - 2016

A 01
No. DE LAMINA: