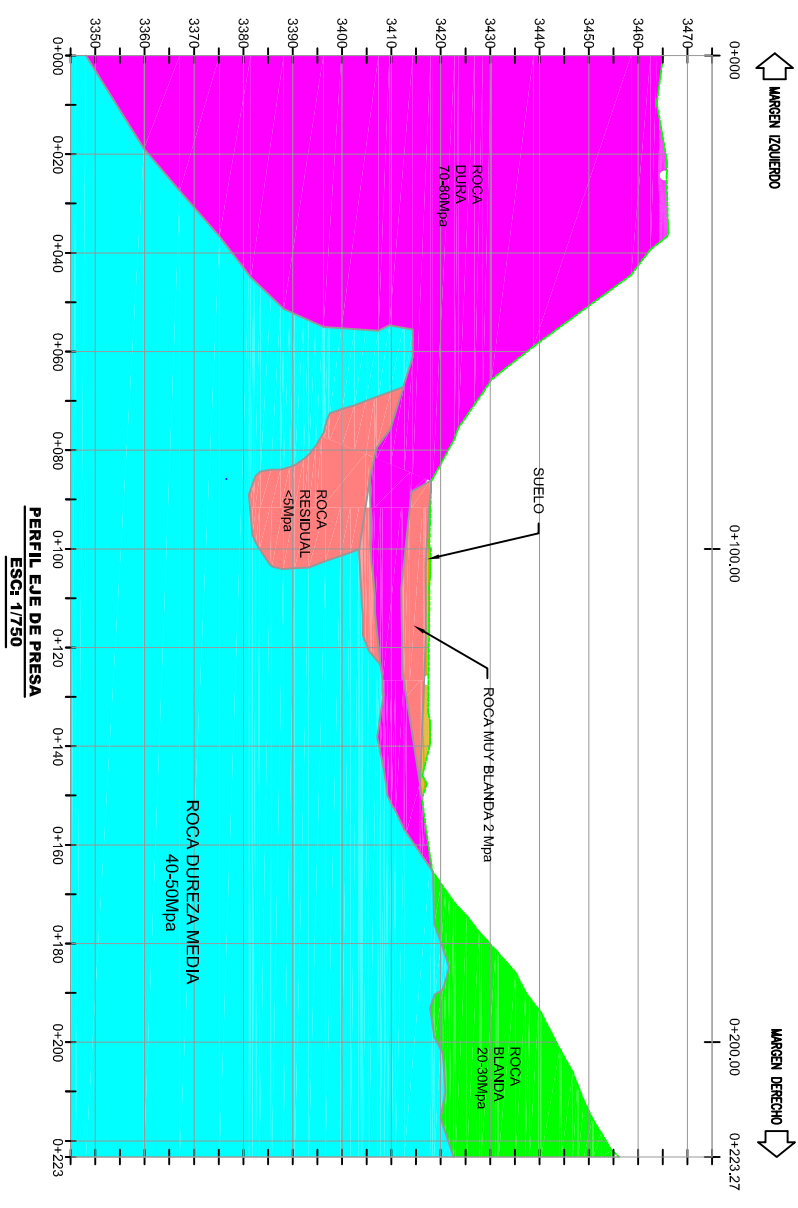
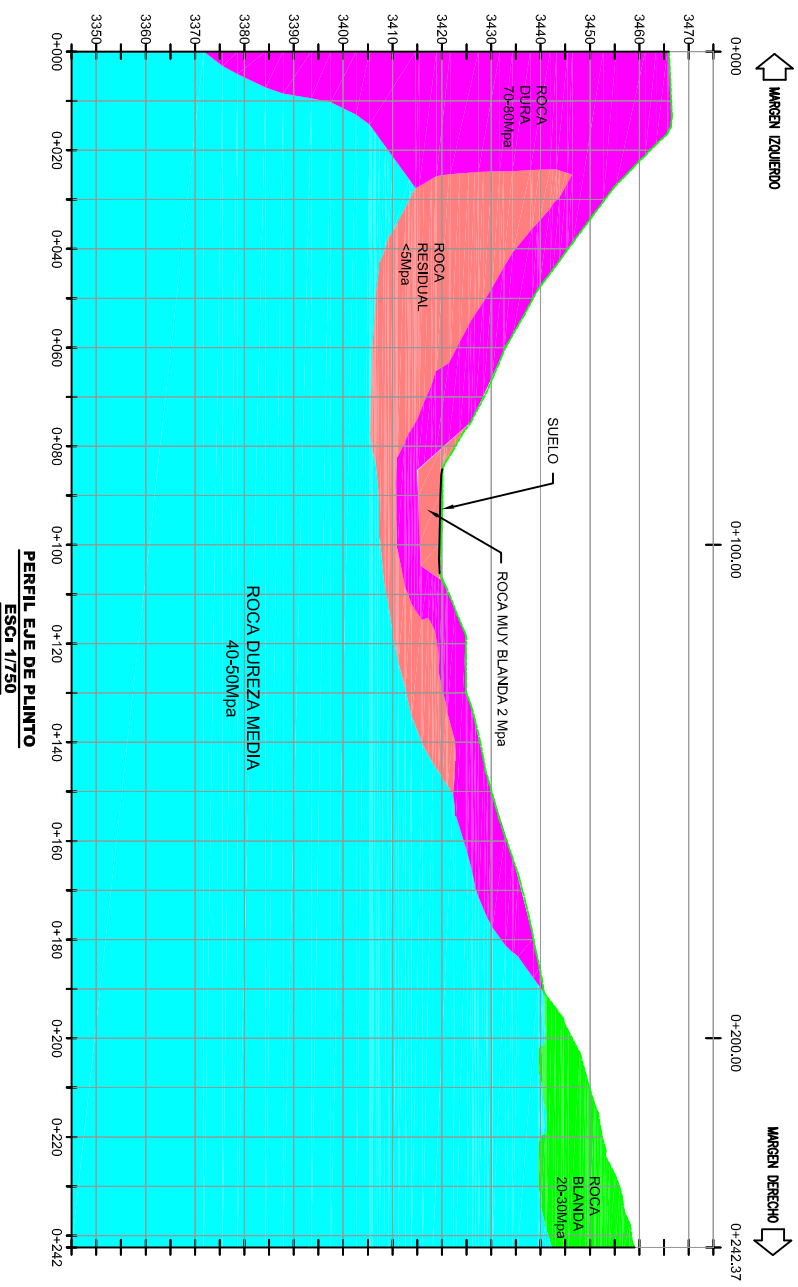
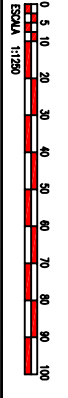
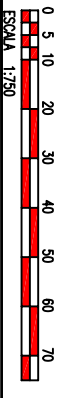


PLANTA PRESA ANCASCOCHA
ESCI: 1/1250



PERFIL EJE DE PLINTO
ESCI: 1/750

PERFIL EJE DE PRESA
ESCI: 1/750



PROCEDIMIENTO DE APROBACION		FECHA	PROYECTO N°:	ESCALA:	PLANO N°:	PLANO N°
FIRMA	FECHA					
DIRECTOR DE TESIS	ING. LUIS ORTIZ GALEGOS	DIC. 2015	DISTRICCIÓN: AYACUCHO-AREQUIPA PROVINCIA: CHAVINEL DISTRITOS: PAMPACOCCHA, CHAVINA, COBACOCCHA, CHUMPI	INDICADA	UNIVERSIDAD NACIONAL DEL ALTIPLANO FACULTAD DE INGENIERIA GEOLOGICA E INGENIERIA METALURGICA ESCUELA PROFESIONAL DE INGENIERIA GEOLOGICA EVALUACION GEOLOGICA Y GEOTECNICA PARA LA AMPLIACION DE LA PRESA ANCASCOCHA, EN LA CUENCA DE YAUCA, AYACUCHO - AREQUIPA*	GEOLOGIA EJE DE PRESA Y PLINTO ANCASCOCHA
ASESOR DE TESIS	ING. ANDRES OLIVERA CH.	DIC. 2015				
DIBUJADO	BACH. P.A.Y.	DIC. 2015				
SUPERVISOR	-	-				GEO. 11