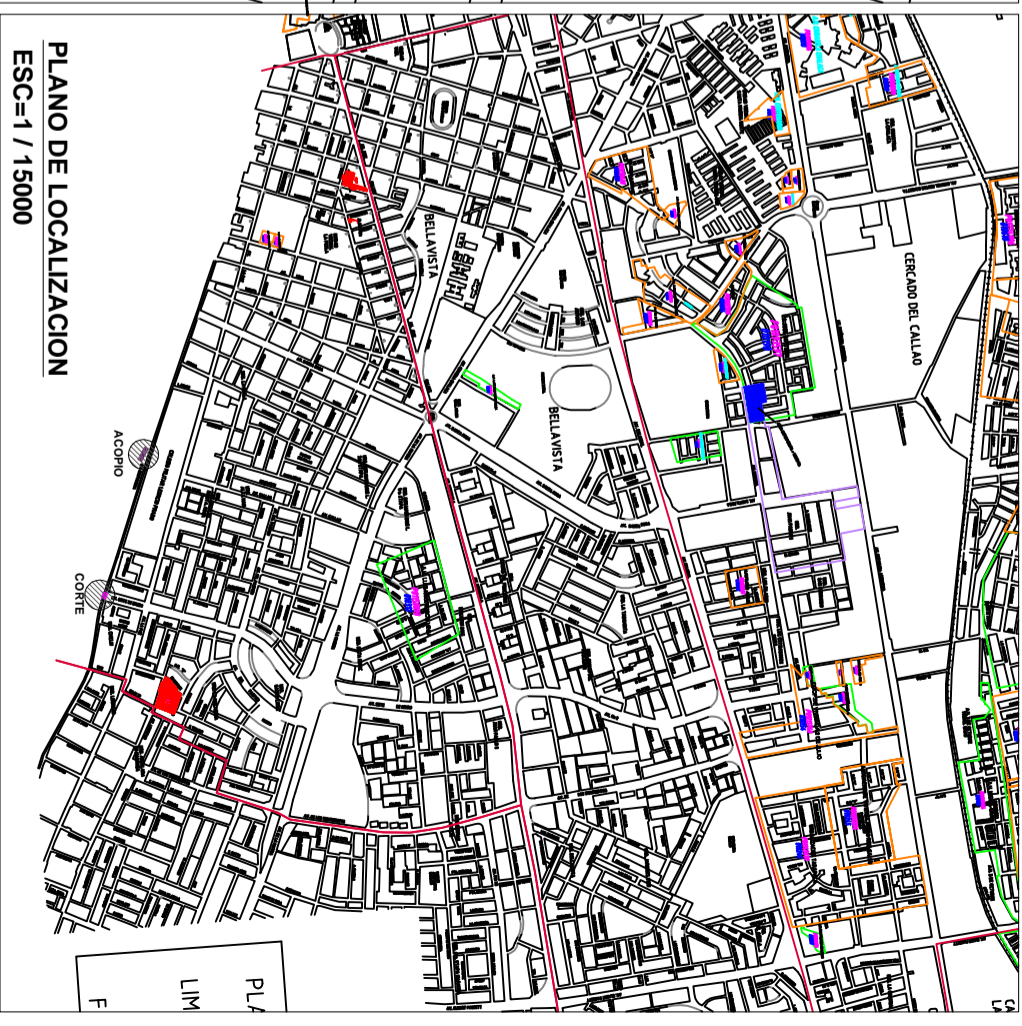




PLANO UBICACION
ESC=1 / 1250

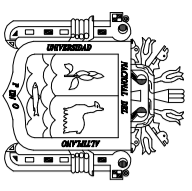


PLANO DE LOCALIZACION
ESC=1 / 15000

LEYENDA

CORTE 

ACOPIO 



UNIVERSIDAD NACIONAL DEL ALTIPLANO UNA - PUNO
FACULTAD DE CIENCIAS AGRARIAS
E.P. INGENIERIA TOPOGRAFICA Y AGRIMENSURA



ESCUELA PROFESIONAL:
DIRECTOR DE TESIS:
ING. JUAN E. ARAOZ BARRIOS
TESISTA:
BACH. HILARIO TACCA OQUECHA

Proyecto:
"COMPARACION DE RESULTADOS OBTENIDOS DE UN LEVANTAMIENTO TOPOGRAFICO UTILIZANDO LA FOTOGRAMETRIA CON DRONES AL METODO TRADICIONAL"
Papano:
UBICACION
METODO:
FOTOGRAMETRIA "DRON"
Fecha:
AGOSTO DEL 2015

UBICACION POLITICA
LUGAR : PERLA
DIST. : PERLA
PROV. : CALLAO
REGION : LIMA

Lamina N°:
PU-1