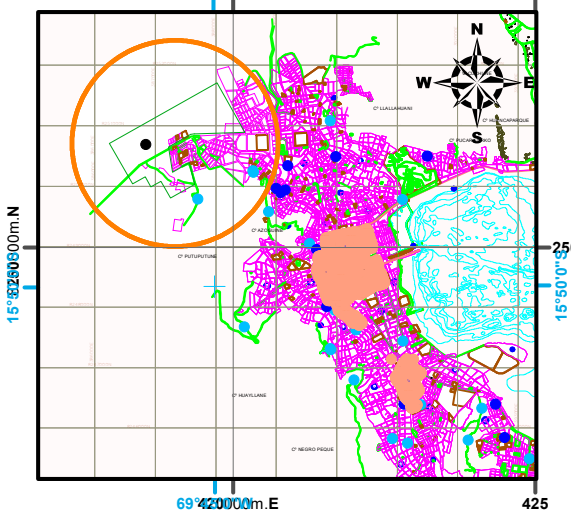


### PLANO DE UBICACION



**LEYENDA**

-  DELIMITACION
-  VIA PRINCIPAL
-  VIAS SECUNDARIAS

UNIVERSIDAD NACIONAL DEL ALTIPLANO  
Escuela de Arquitectura y Urbanismo



proyecto:  
\* PLAN ESPECIFICO DEL SECTOR TOTORANI 2015-2020, CIUDAD DE PUNO \*

Plano:  
REDES VIALES


REALIZADO POR:  
\* BACH. ARQ. AGUISE TIAGCA ROSMERY  
\* BACH. ARQ. HUARAYA MAMANI KATIA BEATRIZ

DIRECTOR:  
ARQ. ELECCORO HUICHI ATAMARI

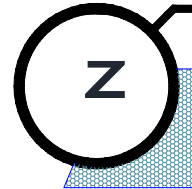
ASCESOR:  
ARQ. MARIBEL ORDÓÑEZ CASTILLO

DATUM HORIZONTAL: WGS 84  
FECHA :

## PLAN ESPECIFICO DEL SECTOR TOTORANI 2015-2020 , CIUDAD DE PUNO



1:20,000



UBICACION:	PUNO
DEPARTAMENTO :	PUNO
PROVINCIA :	PUNO
DISTRITO :	PUNO
SECTOR :	TOTORANI
ESCALA:	1:20,000

**P-22**  
**-25**