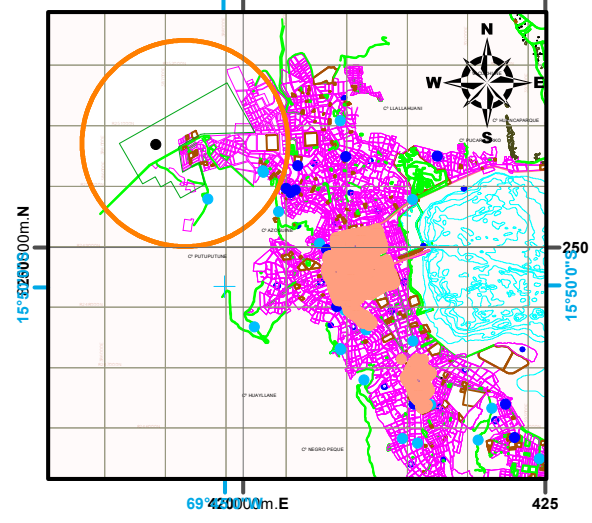


PLANO DE UBICACION



LEYENDA

- DELIMITACION
- COMERCIO
- C1
- C2
- EDUCACION
- EUE
- EUS
- EOU
- IE

UNIVERSIDAD NACIONAL DEL ALTIPLANO
Escuela de Arquitectura y Urbanismo



proyecto:
* PLAN ESPECIFICO DEL SECTOR TOTORANI 2015-2020, CIUDAD DE PUNO *

Plano:
USO DE SUELO-RECREACION


REALIZADO POR:
* BACH* ARQ* AGUIRE TRACCA ROSMERI
* BACH* ARQ* HUARAYTA MAMANI KATIA BEATRIZ

DIRECTOR:
ARQ* ELEODORO HUICHI ATAMARI

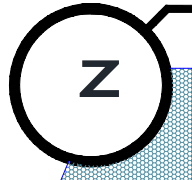
ASCESOR:
ARQ* MARIBEL ORDOÑEZ CASTILLO

DATUM HORIZONTAL: WGS 84
FECHA :

PLAN ESPECIFICO DEL SECTOR TOTORANI 2015-2020 , CIUDAD DE PUNO



1:20,000



UBICACION:
DEPARTAMENTO : PUNO
PROVINCIA : PUNO
DISTRITO : PUNO
SECTOR : TOTORANI
ESCALA: 1:20,000

P-24-25