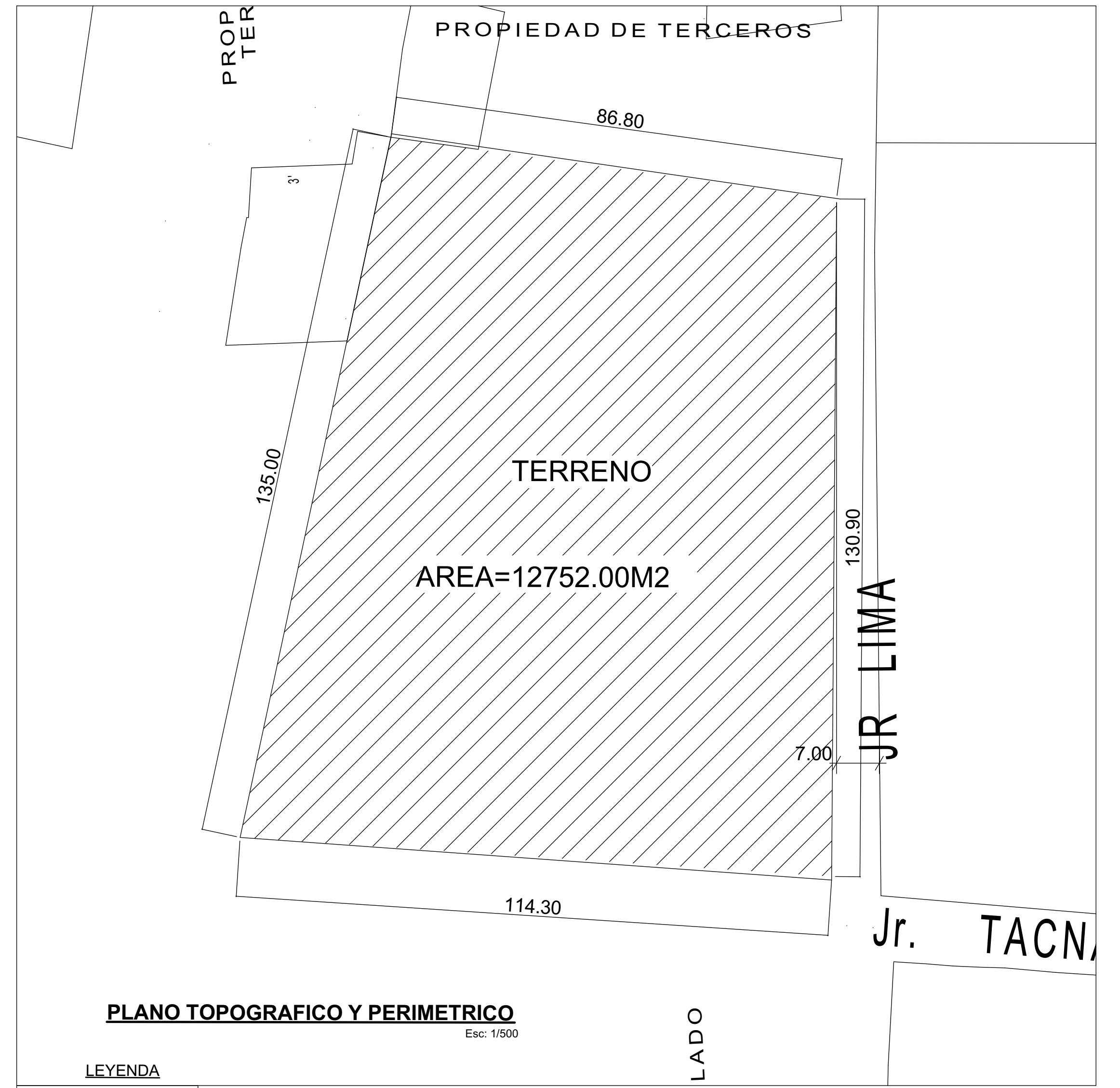


PLANO DE UBICACION
Esc: 1/1000



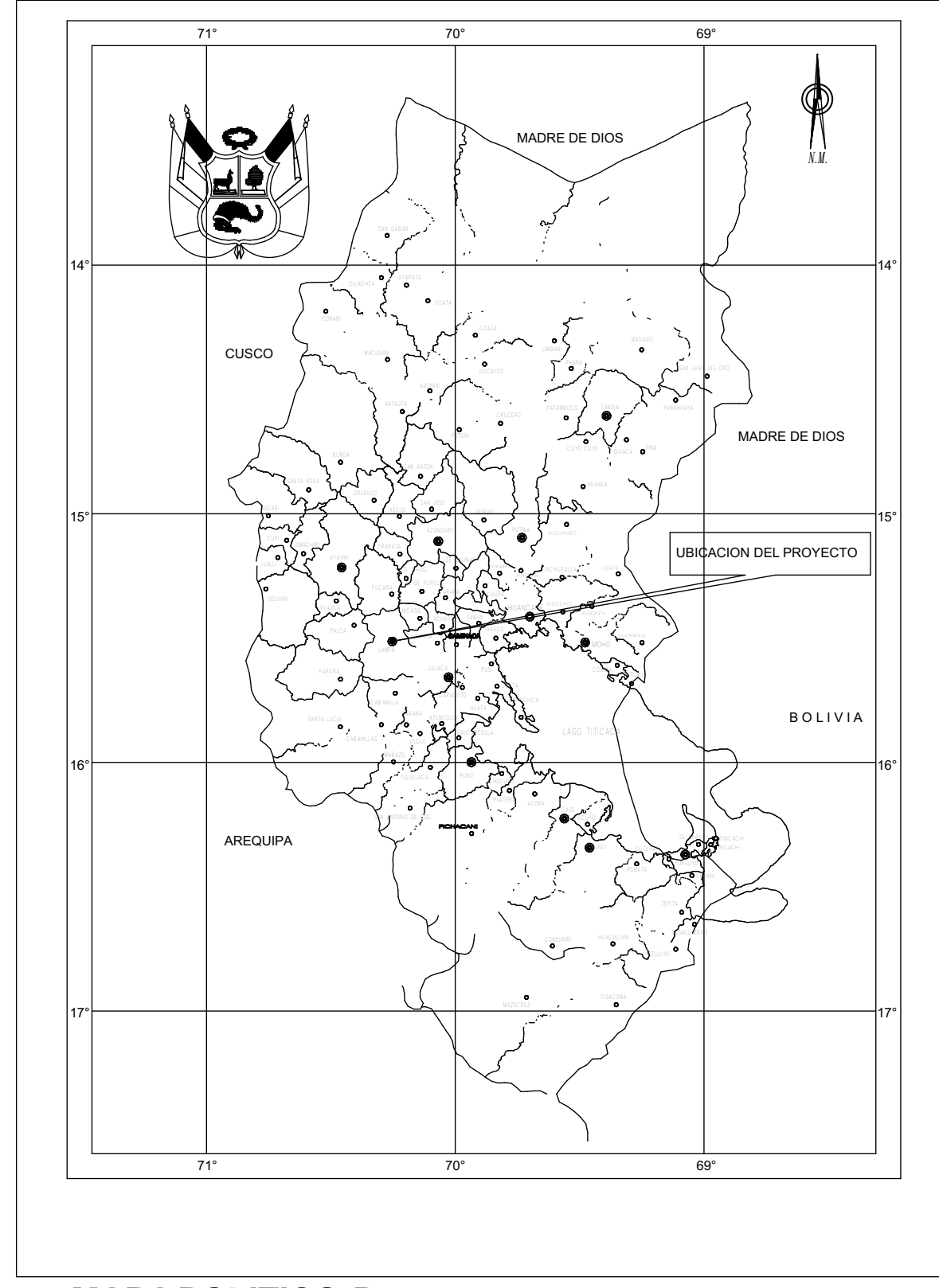
PLANO TOPOGRAFICO Y PERIMETRICO
Esc: 1/500

LEYENDA

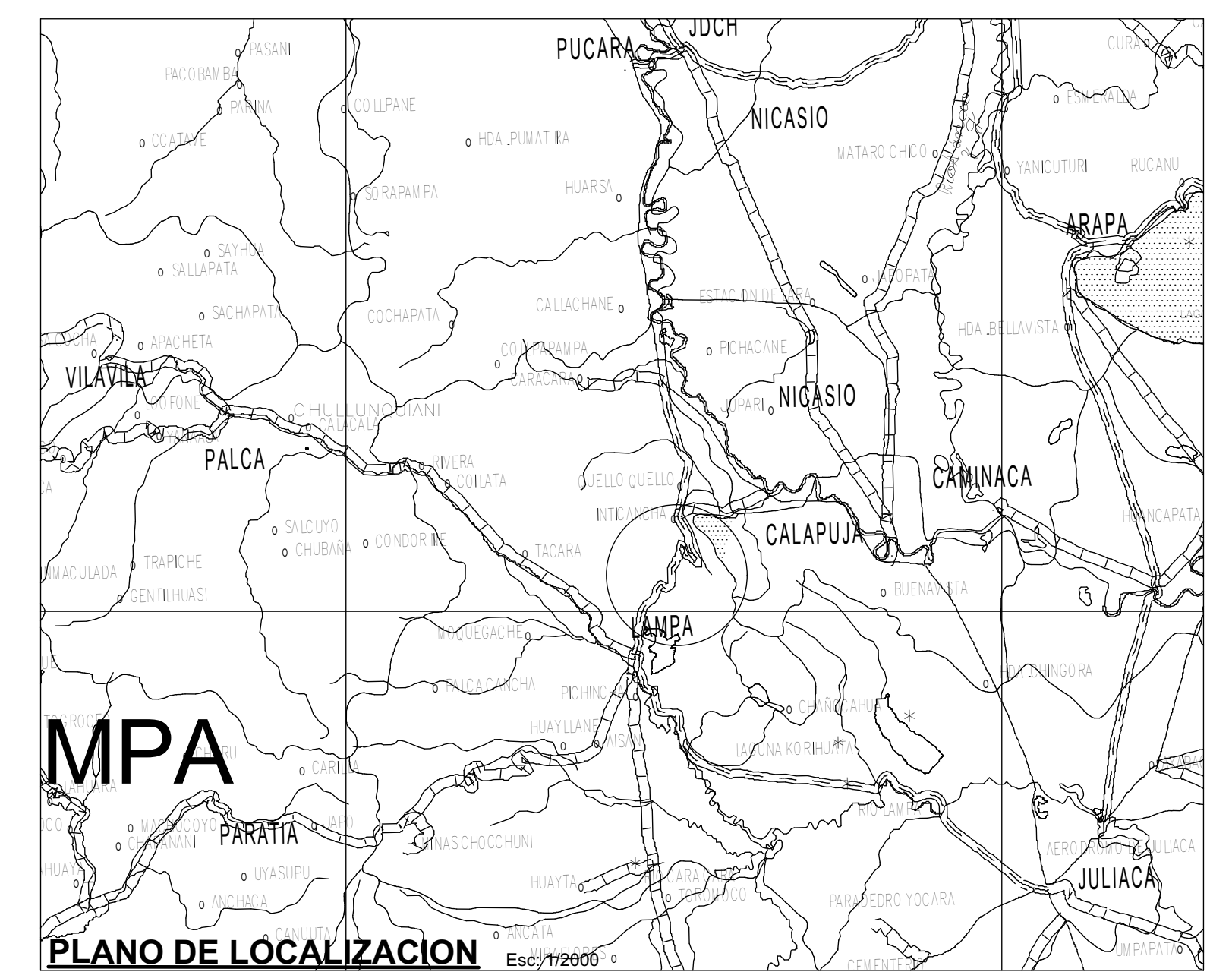
- AREA TERRENO
- BM
- CALICATA
- POSTE DE LUZ
- DIRECCION DE VIENTO
- RED DE AGUA
- CURVA PRINCIPAL
- CURVA SECUNDARIA



MAPA POLITICO DEL PERU



MAPA POLITICO DE PUNO



UNIVERSIDAD NACIONAL DEL ALTIPLANO
ESCUELA PROFESIONAL: ARQUITECTURA Y URBANISMO

PROYECTO DE TESIS :
"CENTRO CULTURAL EN LA CIUDAD DE LAMPA"

PLANO: PLANO DE UBICACION

ESCALA: INDICADA

FECHA: 2017