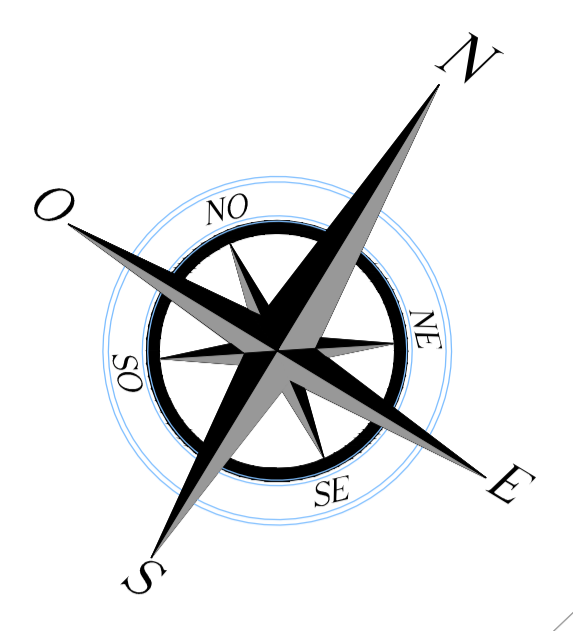



UNIVERSIDAD NACIONAL DEL ALTIPLANO PUNO



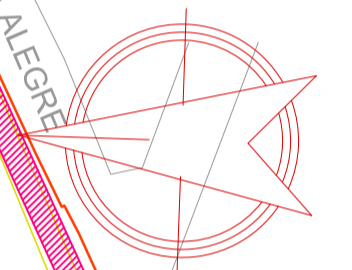
INGRESO PEATONAL E INGRESO DE VEHICULOS LIGEROS



INGRESO HOSPITAL UNA



INGRESO PEATONAL



INGRESO DE VEHICULOS



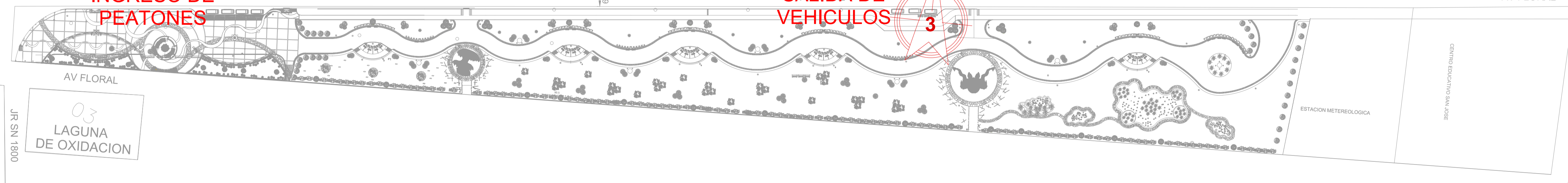
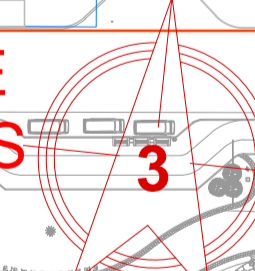
INGRESO DE VEHICULOS LIGEROS



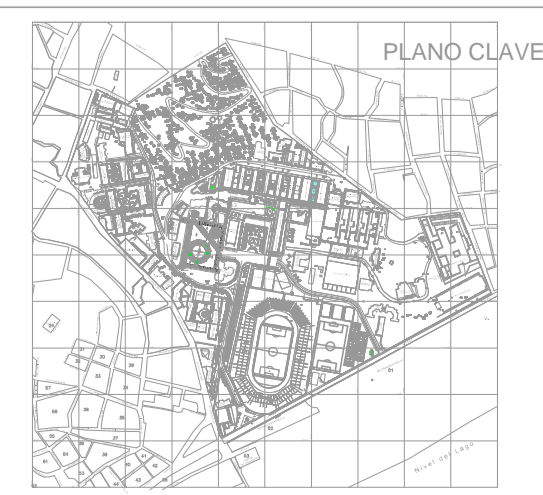
INGRESO DE PEATONES



SALIDA DE VEHICULOS



Nivel del Lago



ANALISIS DEL SISTEMA DE TRANSPORTE EN LA CIUDAD UNIVERSITARIA DE LA UNIVERSIDAD NACIONAL DEL ALTIPLANO - PUNO

PLANO CLAVE

AUTOR: ALAN CORDOBI GONZA		ESCUELA PROFESIONAL DE INGENIERIA CIVIL	
ASISTENTE: ING. JOSE LUIS CERRA REAPA	ASISTENTE: ING. GINO FRANK LAQUE CORDOVA	ASISTENTE: ING. ALEX DARWIN ROQUE ROQUE	ASISTENTE: ING. SAMUEL HUASHTO CACRES
FECHA: 2014	INDICADA	UBICACION: DEPARTAMENTO: PUNO, PROVINCIA: PUNO, DISTRITO: PUNO, SECTOR: CIUDAD UNIVERSITARIA	

TIPO DE PLANO:
PROPUESTA
CODIGO:
P-02