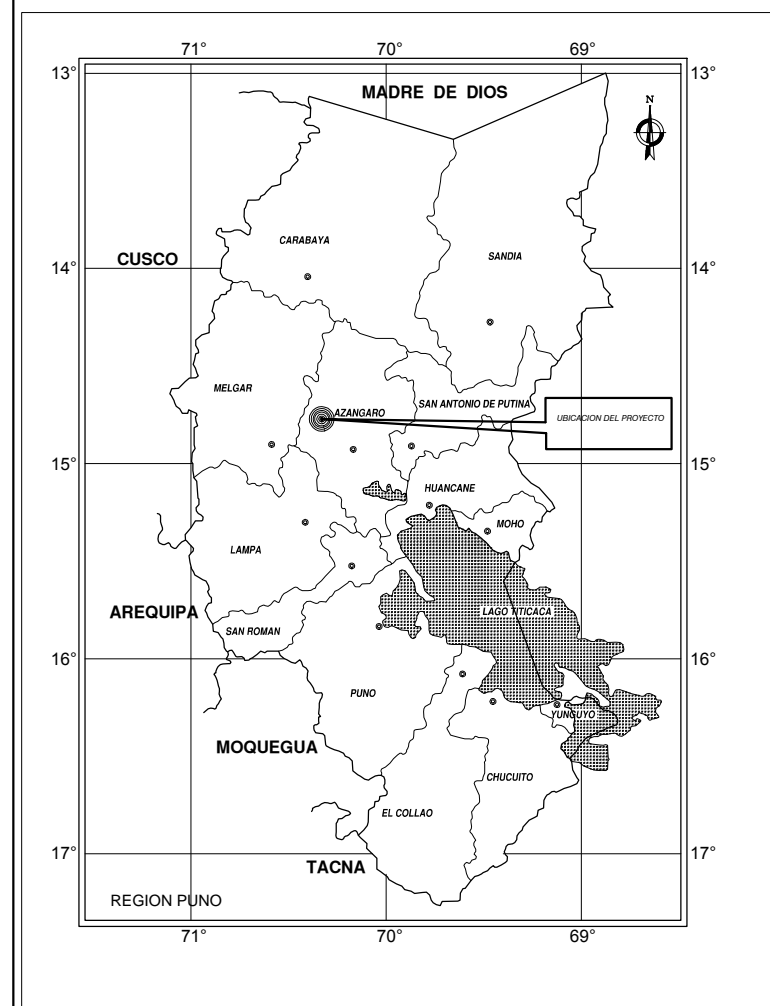
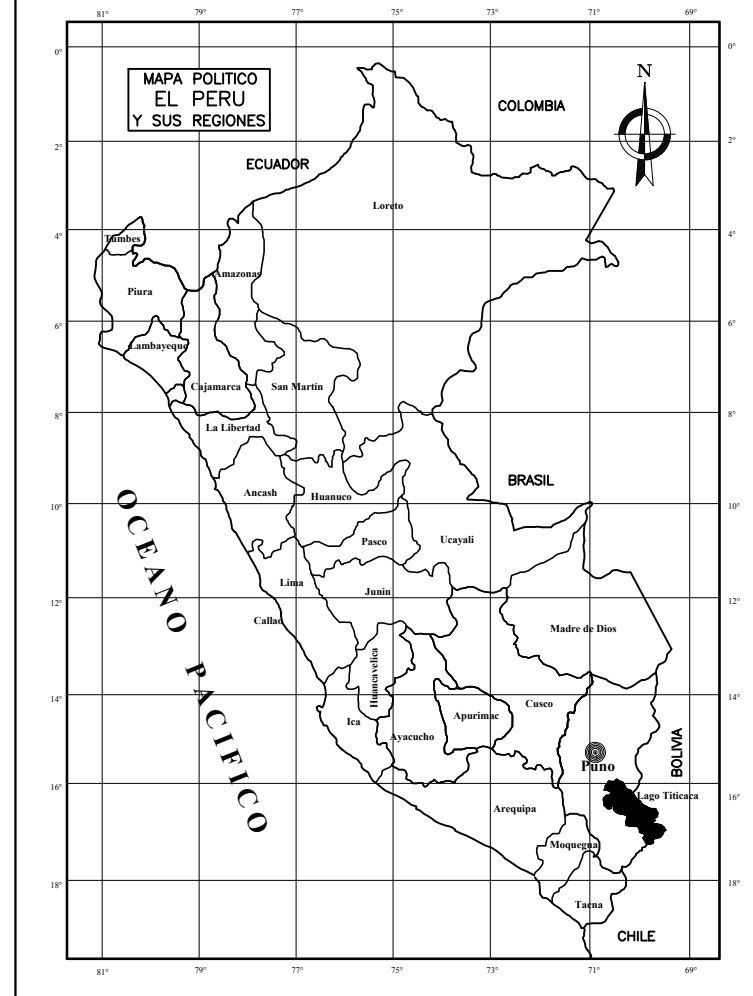


MAPA POLITICO DE PUNO



PLANO DE UBICACIÓN
ESCALA RESPECTO AL DEPARTAMENTO

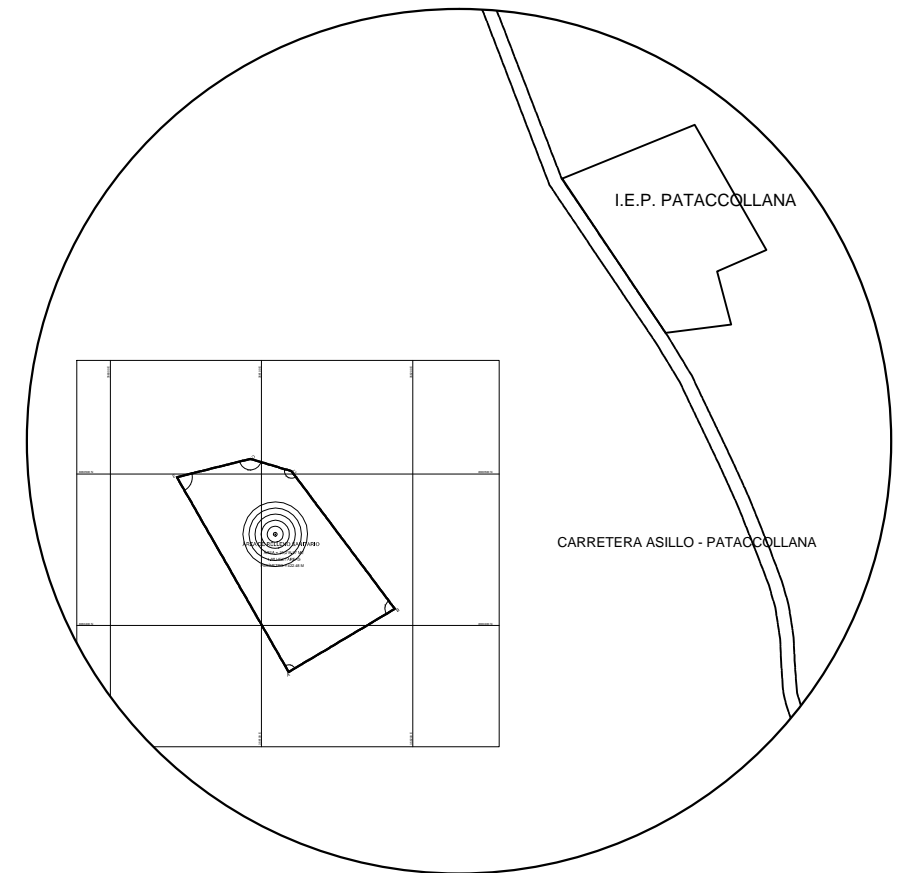
MAPA POLITICO DEL PERU



PLANO DE UBICACIÓN
ESCALA NACIONAL

UBICACIÓN:

DEPARTAMENTO : Puno
 PROVINCIA : Azangaro
 DISTRITO : Asillo
 COMUNIDAD : Patacollana



PLANO DE UBICACIÓN
ESCALA 1/5000

UBICACIÓN:

-Ubicado a 4.58 km de la zona urbana del distrito de Asillo siendo la via trocha carrozable