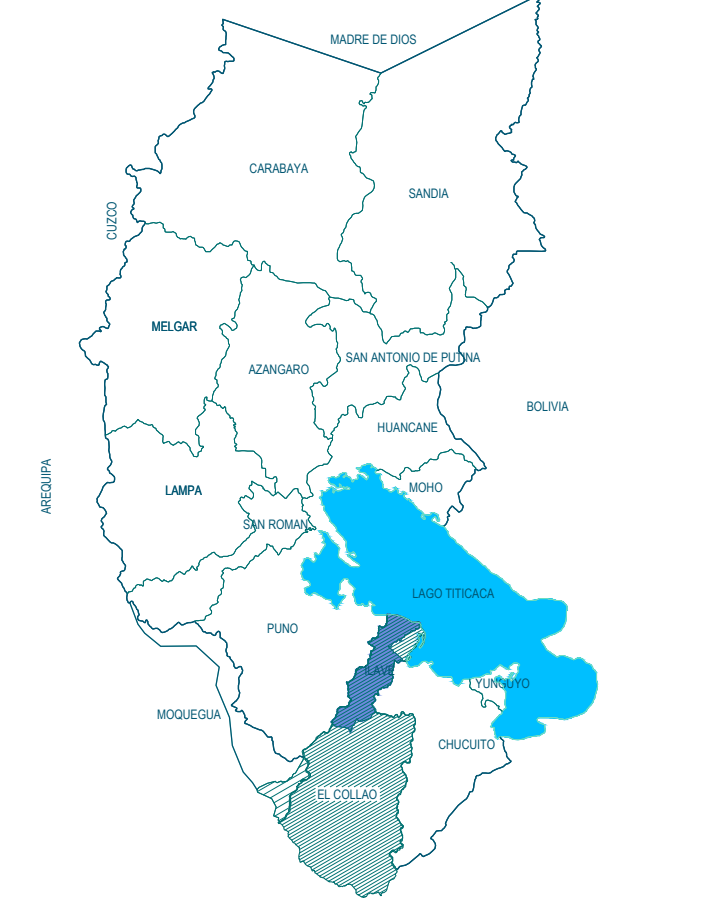


LEYENDA

SIMBOLO	DESCRIPCIÓN
	LÍMITE BARRIAL
	LÍMITE BARRIAL POR DEFINIR
	LÍMITE DE MANZANAS
	LÍMITE MANZANAS EN CONSOLIDACION
	LÍMITE DE RIO
	VÍAS PROYECTADAS

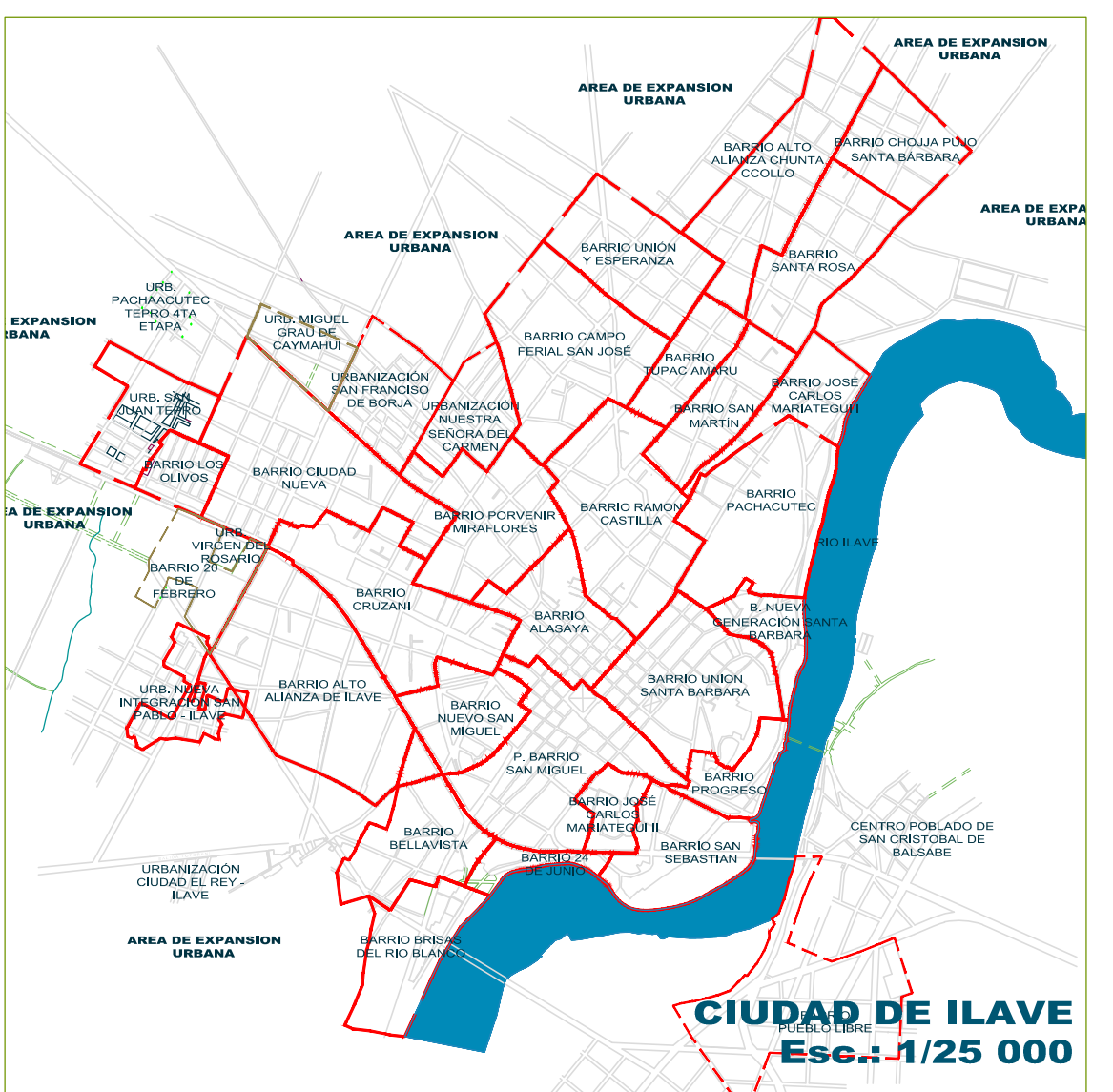
DEPARTAMENTO DE PUNO



PROVINCIA DE EL COLLAO
Esc.: 1/4 000 000



DISTRITO DE ILAVE
Esc.: 1/2 000 000



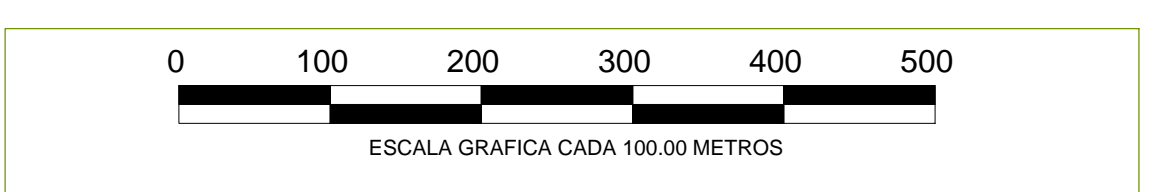
CIUDAD DE ILAVE
Esc.: 1/25 000

RELACION DE BARRIOS

N.	BARRIO/URBANIZACION	AREA	PERIMETRO	CENTROIDE	
				COORD. X	COORD. Y
1	B. RAMON CASTILLA	260141.70m2	2279.59m	432025.6016	822296.2831
2	B. PACHACUTEC	248242.29m2	1737.20m	432051.2071	822298.8234
3	B. CHUJA PUJO SANTA BARBARA	123 021.41 m2	1 418.34 m	432044.5080	822367.9677
4	B. SAN MARTIN	118 202.58 m2	1 610.28 m	432052.2919	822214.6727
5	B. TUPAC AMARU	84 697.54 m2	1 298.23 m	432056.2136	822295.9551
6	BARRIO SANTA ROSA	241 567.37 m2	2 754.88 m	432111.5054	822373.8203
7	B. LOS OLIVOS				
8	B. 30 DE MAYO				
9	B. ALTO ALIANZA CHUNTA COOLLO	241 567.37 m2	2 754.88 m	432096.2512	822377.6263
10	B. UNION Y ESPERANZA	174 819.48m2	1 725.19 m	432044.6889	822387.6533
11	B. CAMPO FERIA SAN JOSE	262 099.48 m2	2 433.58 m	432051.2071	822298.8234
12	U. SAN FRANCISCO DE BORJA	125 364.01 m2	1 433.91 m	432137.0526	822387.9504
13	U. MIGUEL GRAU DE CAYMAHU	66 273.98m2	1 113.47 m	432051.2071	822298.8234
14	U. NUESTRA SEÑORA DEL CARMEN	94 414.63 m2	1 192.89 m	432103.8034	822374.4264
15	B. PORVENIR MIRAFLORES	193 284.42 m2	2 278.74 m	432060.1708	822390.3160
16	B. ALASAYA	142 428.42 m2	1 800.28 m	432052.2919	822298.8234
17	B. CRUZANI	251 813.85 m2	2 730.88 m	432124.1354	822275.5996
18	URBANIZACION LUMICA				
19	B. CIUDAD NUEVA	313 323.52 m2	3 009.88 m	432013.1374	822249.8024
20	B. LOS OLIVOS	55 781.02m2	958.32 m	432050.9102	822295.1020
21	U. SAN JUAN TEPRO	176 191.90 m2	2 267.08 m	432072.2088	822313.8623
22	B. 30 DE FEBRERO - ILAVE	96 907.57m2	1 500.51 m	432060.7016	822387.4440
23	B. BELLA VISTA - ILAVE	341 790.72 m2	3 268.57 m	432064.2004	822374.4487
24	B. BELLA VISTA	125 331.72 m2	1 625.12 m	431 304.1086	822124.3643
25	B. BRISAS DEL RIO BLANCO	142 763.28 m2	1 820.23 m	431234.0004	822298.8234
26	URBANIZACION 24 DE JUNIO	38 612.17 m2	1 298.89 m	432061.2747	822181.5001
27	B. JOSE CARLOS MARIATEGUI I	52 044.22m2	1 032.11 m	432063.2161	822136.8726
28	B. SAN SEBASTIAN	189 806.46 m2	1 900.31 m	432021.2163	822190.4473
29	B. PROGRESO	68 910.91 m2	1 402.15 m	432022.1259	822149.8534
30	B. B. SAN MIGUEL	29857.46 m2	1 283.39 m	431 736.0484	822186.5151
31	B. NUEVO SAN MIGUEL	112 550.83 m2	1 443.83 m	431 481.1886	822179.2776
32	BARRIO PUEBLO LIBRE	28 203.86 m2	1 149.20 m	432044.6889	822186.5151
33	B. UNION SANTA BARBARA	242 091.02 m2	2 127.68 m	432211.8242	822175.7653
34	B. NUEVA GENERACION SANTA BARBARA	67 307.75 m2	1 420.38 m	432034.0401	822196.4287
35	B. JOSE CARLOS MARIATEGUI II	9200.99 m2	190.83 m	432051.2071	822298.8234

LEYENDA

SIMBOLO	DESCRIPCIÓN
	BARRIOS RECONOCIDOS
	BARRIOS ANTIGUOS
	EN PROCESO DE RECONOCIMIENTO
	LÍMITE BARRIAL



UNIDAD DE CATASTRO Y HABILITACIONES URBANO RURAL

MUNICIPALIDAD PROVINCIAL EL COLLAO - ILAVE
 DEPARTAMENTO DE PUNO
 UNIDAD DE CATASTRO Y HABILITACIONES URBANO RURAL
 PLAN URBANO
 CIUDAD DE ILAVE