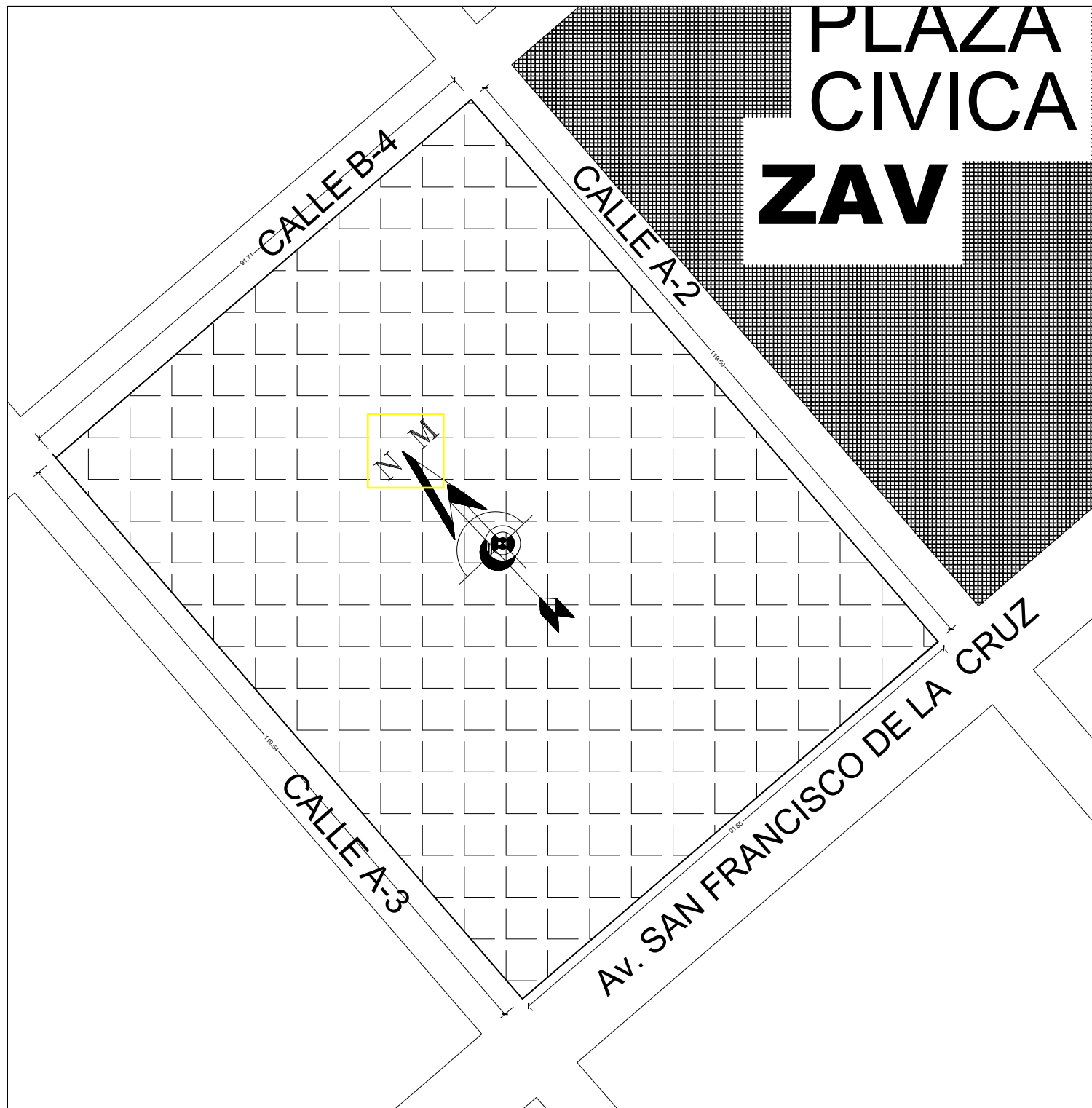
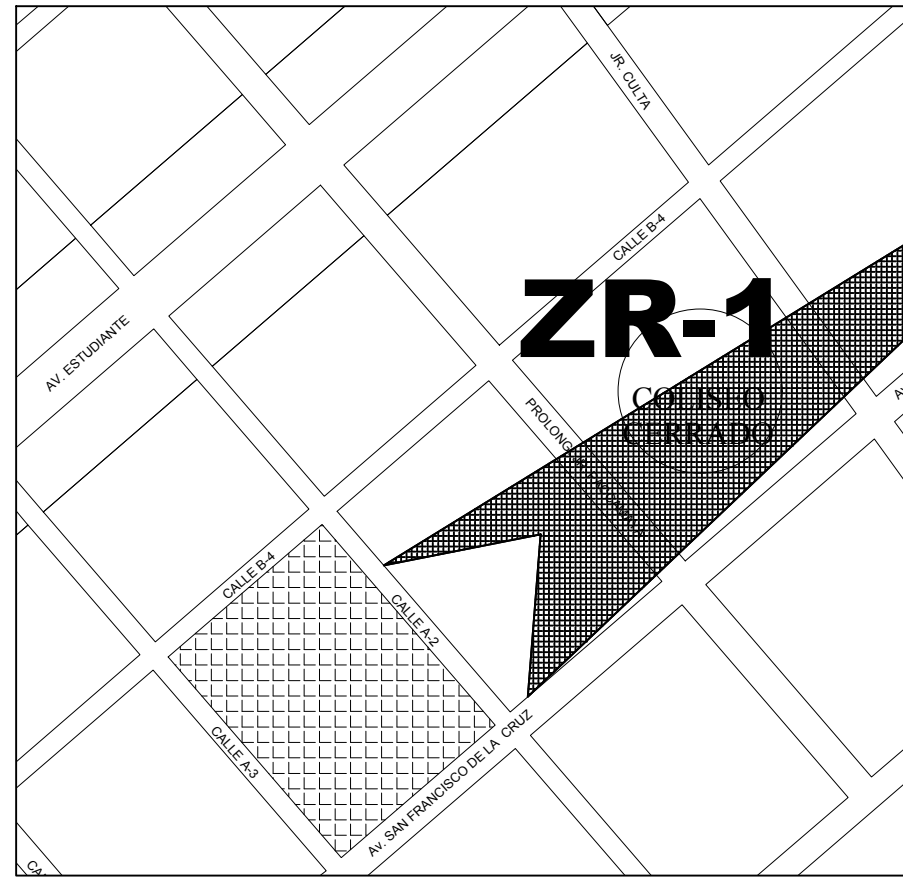


PLANO PERIMETRICO

ESCALA: 1/200

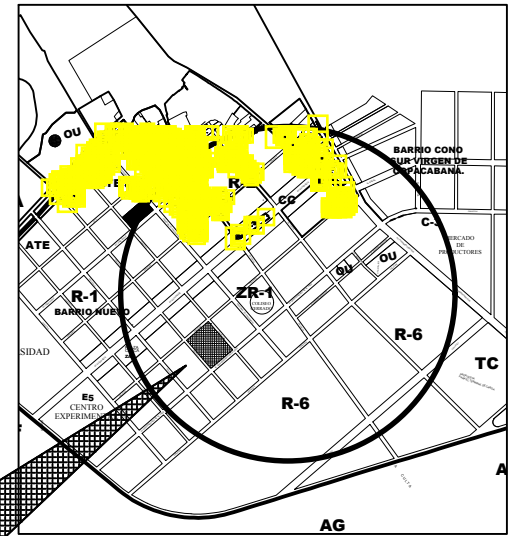


CUADRO DE AREAS	
AREA:	10,956.50 M2
PERIMETRO:	422.40 ML



PLANO DE UBICACION

ESCALA: 1/500



PLANO DE LOCALIZACION

ESCALA: 1/5000



UNIVERSIDAD NACIONAL DEL ALTIPLANO	
FACULTAD DE INGENIERIA CIVIL Y ARQUITECTURA	
E.P. ARQUITECTURA Y URBANISMO	
PROYECTO: ALBERGUE TALLER PARA EL ADULTO MAYOR	
PLANOS: PLANO DE LOCALIZACION, UBICACION Y PERIMETRICO	ESC: INDICADA
UBICACION: CIUDAD DE ACORA	FECHA: ABRIL 2017
PROPIETARIO: BACH. ARQ. JUAN WILFREDO MAMANI GONZA	DISEÑO: JW_MAGO

DEP. PUNO
PROV. PUNO
DIST. ACORA
PLANO: 1/10
P.1