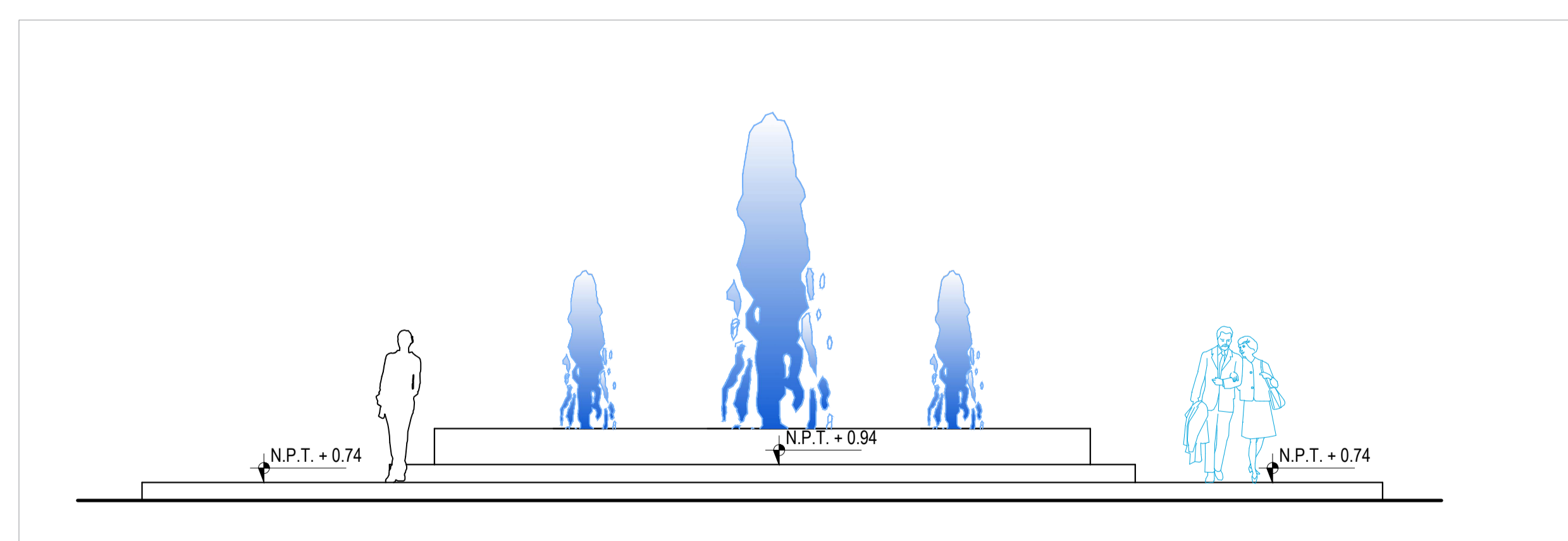


PLANTA - FUENTE DE AGUA TIPICA  
ESCALA 1:50



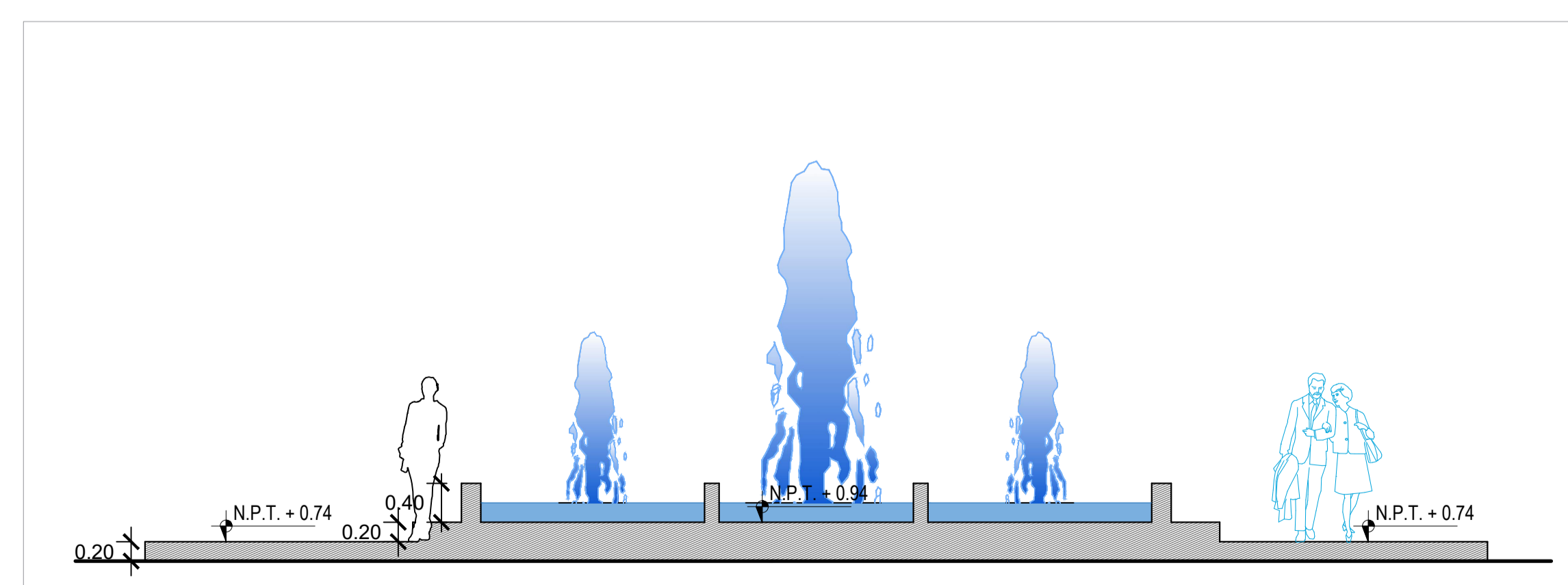
ELEVACION FRONTAL  
ESCALA 1:50



VISTA 3D - FUENTE DE AGUA TIPICA  
ESCALA 1:50




VISTA 3D - FUENTE DE AGUA TIPICA  
ESCALA 1:50



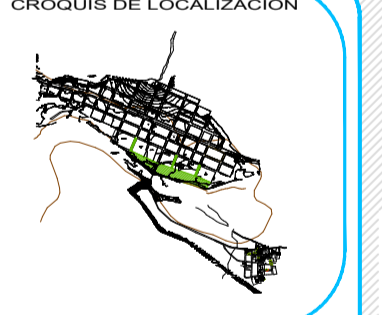
CORTE A - A  
ESCALA 1:50

UNIVERSIDAD NACIONAL DEL ALTIPLANO



DATOS GENERALES

CROQUIS DE LOCALIZACION



PLANO:  
ZONA RECREATIVA PASIVA  
FUENTE DE AGUA

PROYECTO DE TESIS:  
PROPIUESTA ARQUITECTONICA INTEGRAL PARQUE URBANO DE LA LOCALIDAD SAN ANTON - PUNO

DIRECTOR DE TESIS:  
M.Sc. JORGE ADAN VILLEGAS ABRILL

TESISTA:  
BACH. GLADYS CCOA HUANCA

DEPARTAMENTO: PUNO

PROVINCIA: AZANGARO

DISTRITO: SAN ANTON

ESCALA: INDICADA LAMINA A-04

COTAS: METROS

PROYECTO DE TESIS