



ELEVACION FRONTAL(Zona pasiva y zona activa)
ESCALA 1/50



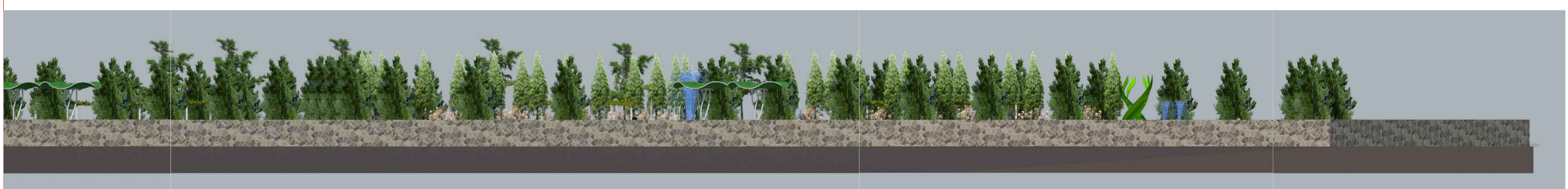
ELEVACION FRONTAL(Zona activa y zona social)
ESCALA 1/50



ELEVACION FRONTAL(Zona cultural)
ESCALA 1/50

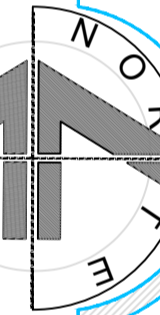


ELEVACION FRONTAL(Zona de preserv. recurs. natural.)
ESCALA 1/50



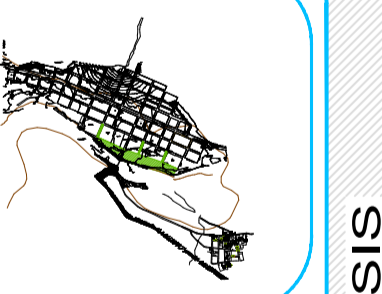
ELEVACION FRONTAL(Zona de preserv. recurs. natural.)
ESCALA 1/50

UNIVERSIDAD NACIONAL DEL ALTIPLANO



DATOS GENERALES

CROQUIS DE LOCALIZACION



PLANO:
PLANIMETRIA GENERAL
SECCIONES GENERALES

PROYECTO DE TESIS:
PROPUESTA ARQUITECTONICA INTEGRAL PARQUE URBANO DE LA LOCALIDAD SAN ANTON - PUNO

DIRECTOR DE TESIS:
M.Sc. JORGE ADAN VILLEGAS ABRILL

TESISTA:
BACH. GLADYS CCOA HUANCA

DEPARTAMENTO:
PUNO

PROVINCIA:
AZANGARO

DISTRITO:
SAN ANTON

ESCALA:
INDICADA

COTAS:
METROS

PROYECTO DE TESIS

LAMINA
A-02