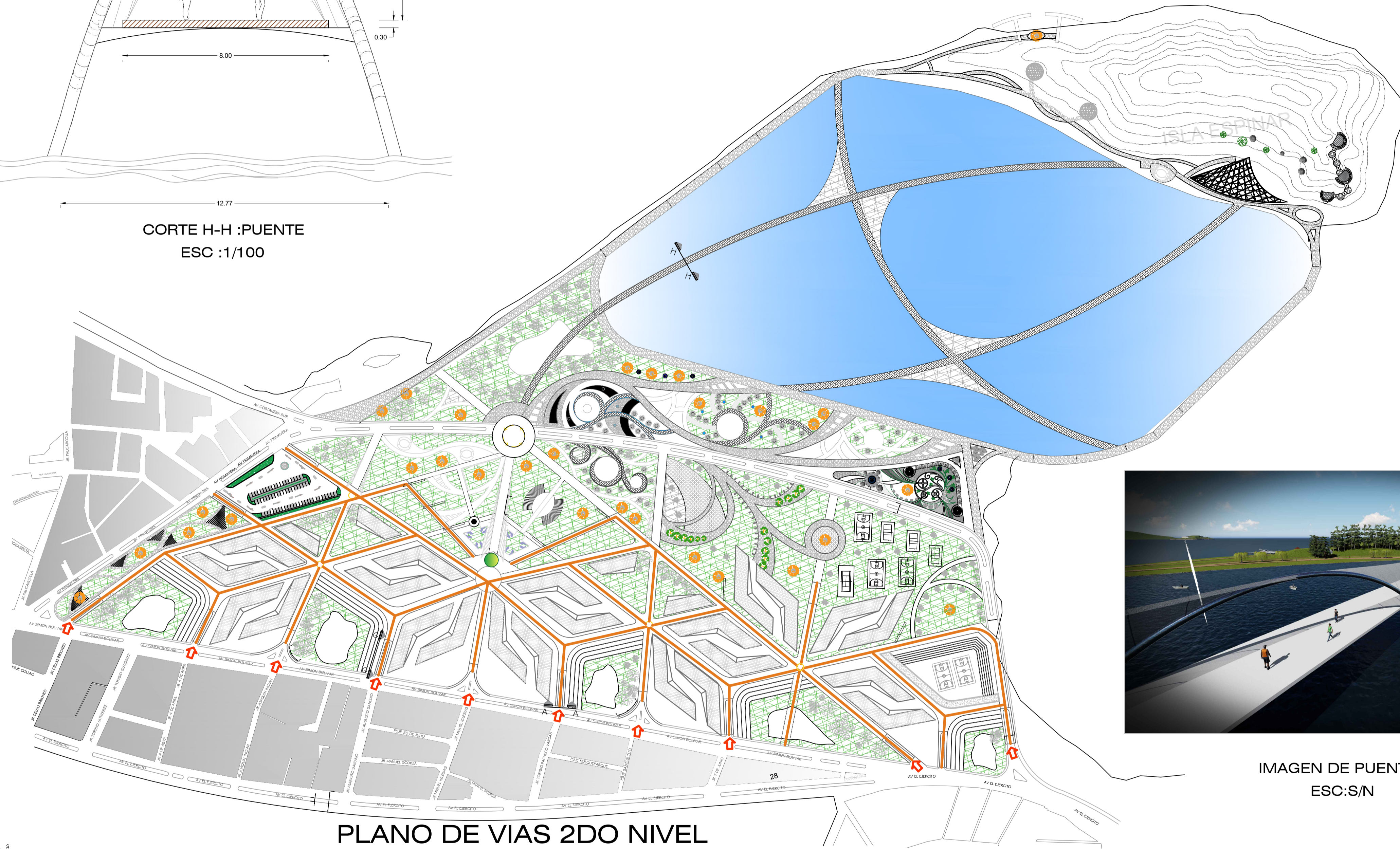


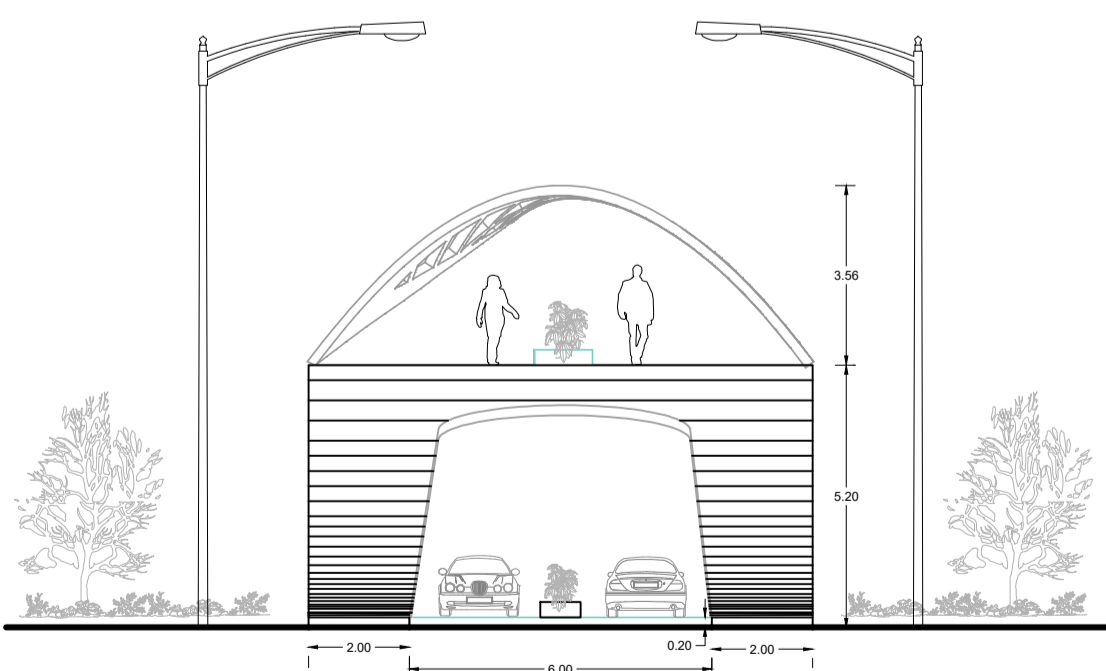
CORTE H-H : PUEBTE
ESC : 1/100



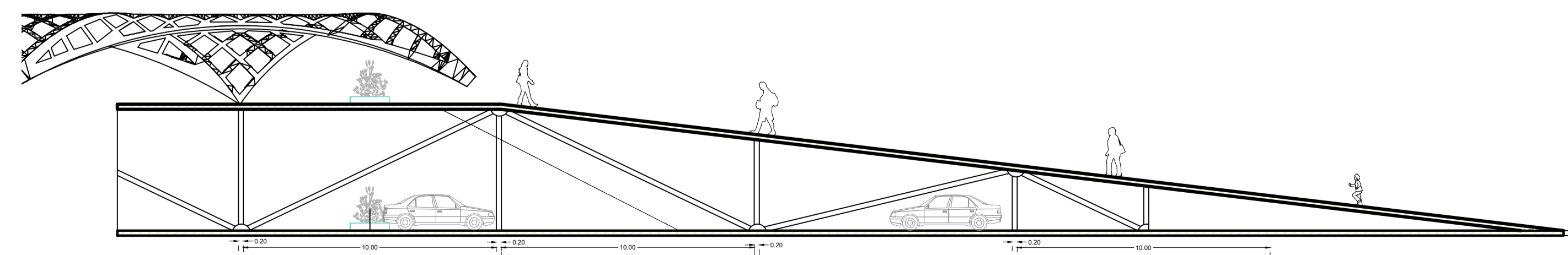
PLANO DE VIAS 2DO NIVEL
ESC : 1/3000



IMAGEN DE PUEBTE
ESC : S/N

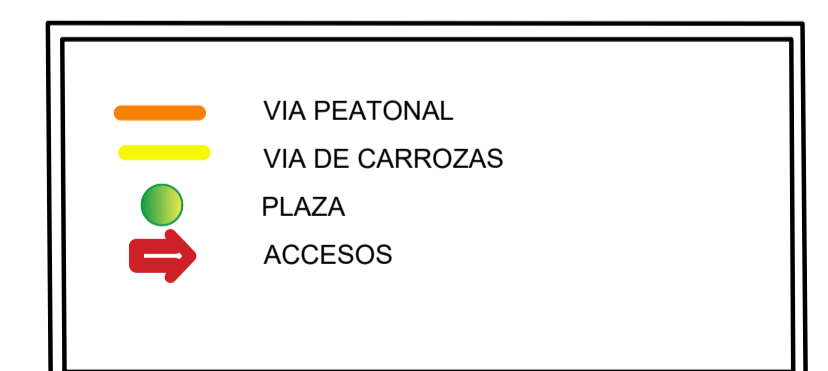


ELEVACION A-A: INGRESO
ESC : 1/150



CORTE G-G: RAMPA PEATONAL LONGITUDINAL
ESC : 1/150

LEYENDA



PROYECTO: PROPUESTA DE RENOVACION URBANA TURISTICA ECOLOGICA RECREACIONAL PARA INTEGRAR LA ISLA ESPINAR A LA CIUDAD DE PUNO			
PLANO:	VIAS 2DO NIVEL	UBICACION:	PUNO
DISEÑO: BACH. ISHRA DIANA RIZALASO HANCANI BACH. CARLOS JESUS COYLA LINARES		FECHA:	08/04/2024
		ESCALA:	INDICADA
		LAMINA No:	A-6