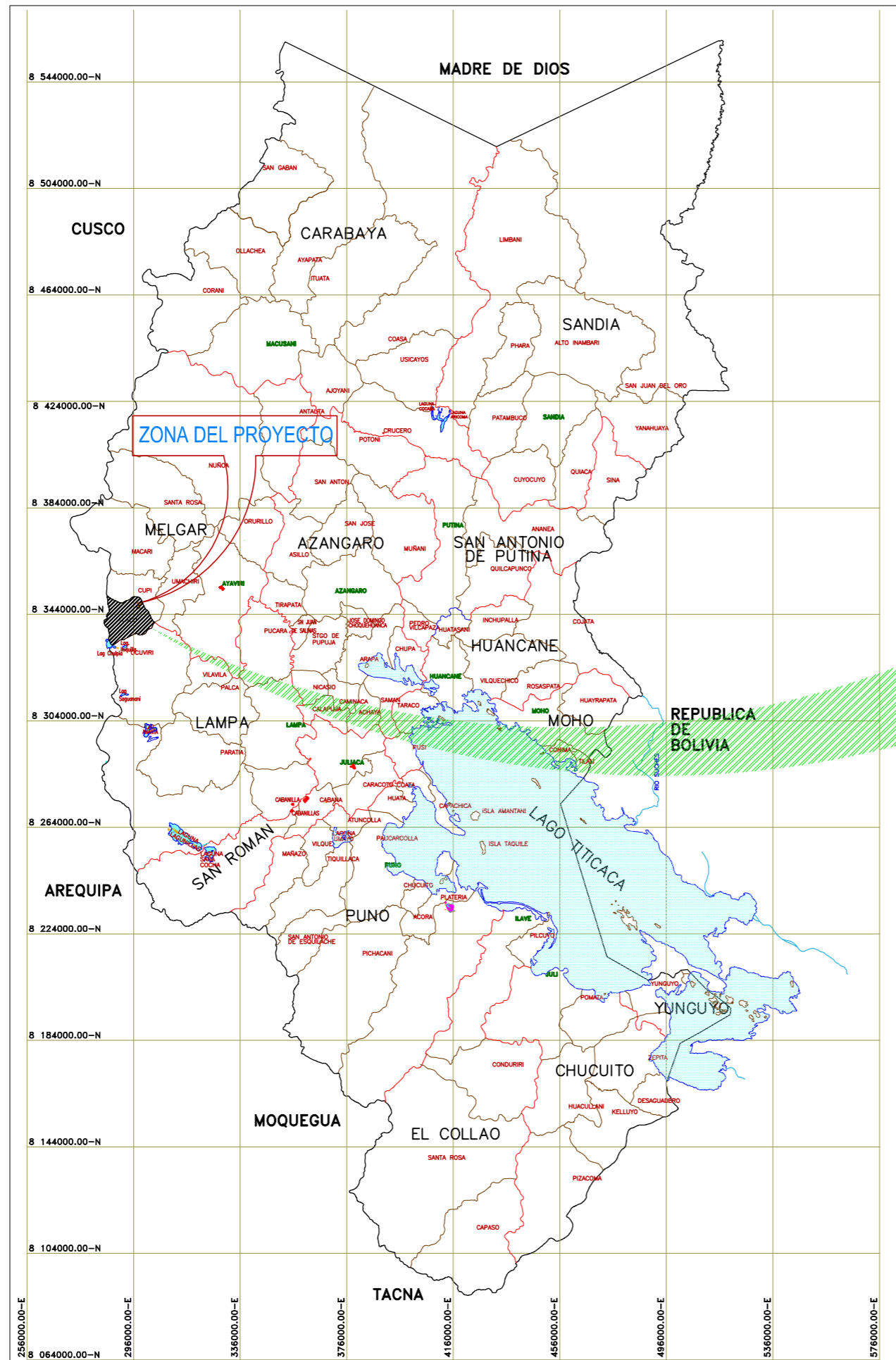


**LOCALIZACION REGIONAL**



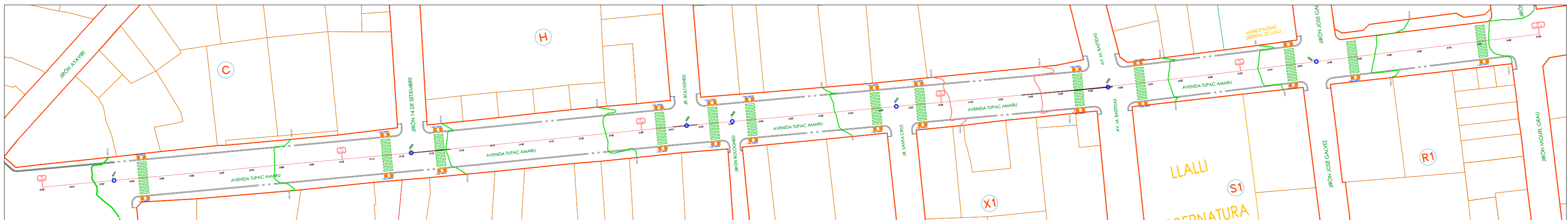
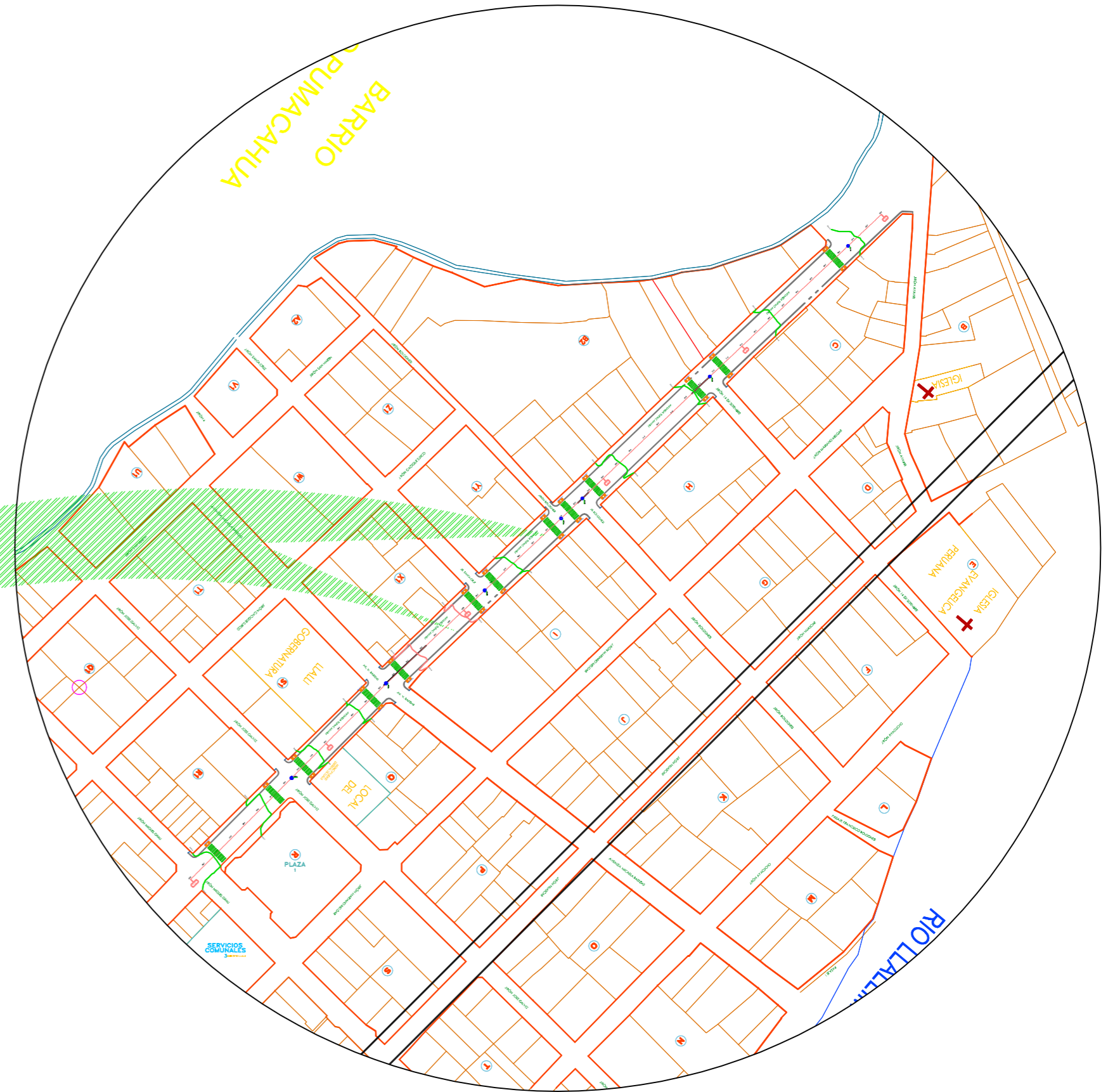
ESC. 1/2000 000 0

**LOCALIZACION DISTRITAL**




ESC. 1/2000 000

**UBICACION DISTRITAL URBANO DEL PROYECTO  
ESC. 1/15000**



**UBICACION DEL PROYECTO  
ESC. 1/1000**




**UNIVERSIDAD NACIONAL DEL ALTIPLANO**  
**FACULTAD DE INGENIERIA CIVIL Y ARQUITECTURA**  
 ESCUELA PROFESIONAL DE INGENIERIA CIVIL

PROYECTO: **ESTUDIO DEFINITIVO DE LA PAVIMENTACION DE LA AVENIDA TUPAC AMARU DE LA MUNICIPALIDAD DISTRITAL DE LLALLI - MELGAR - PUNO**

PLANO: UBICACION Y LOCALIZACION  
 ELABORADO: BACH. ROMULO LUPACA HUICHI  
 DIBUJO:

UBICACION: REGION : PUNO  
 PROV. : MELGAR  
 DIST. : LLALLI  
 ESCALA: INDICADA  
 FECHA: AGOSTO del 2016



LAMINA:

