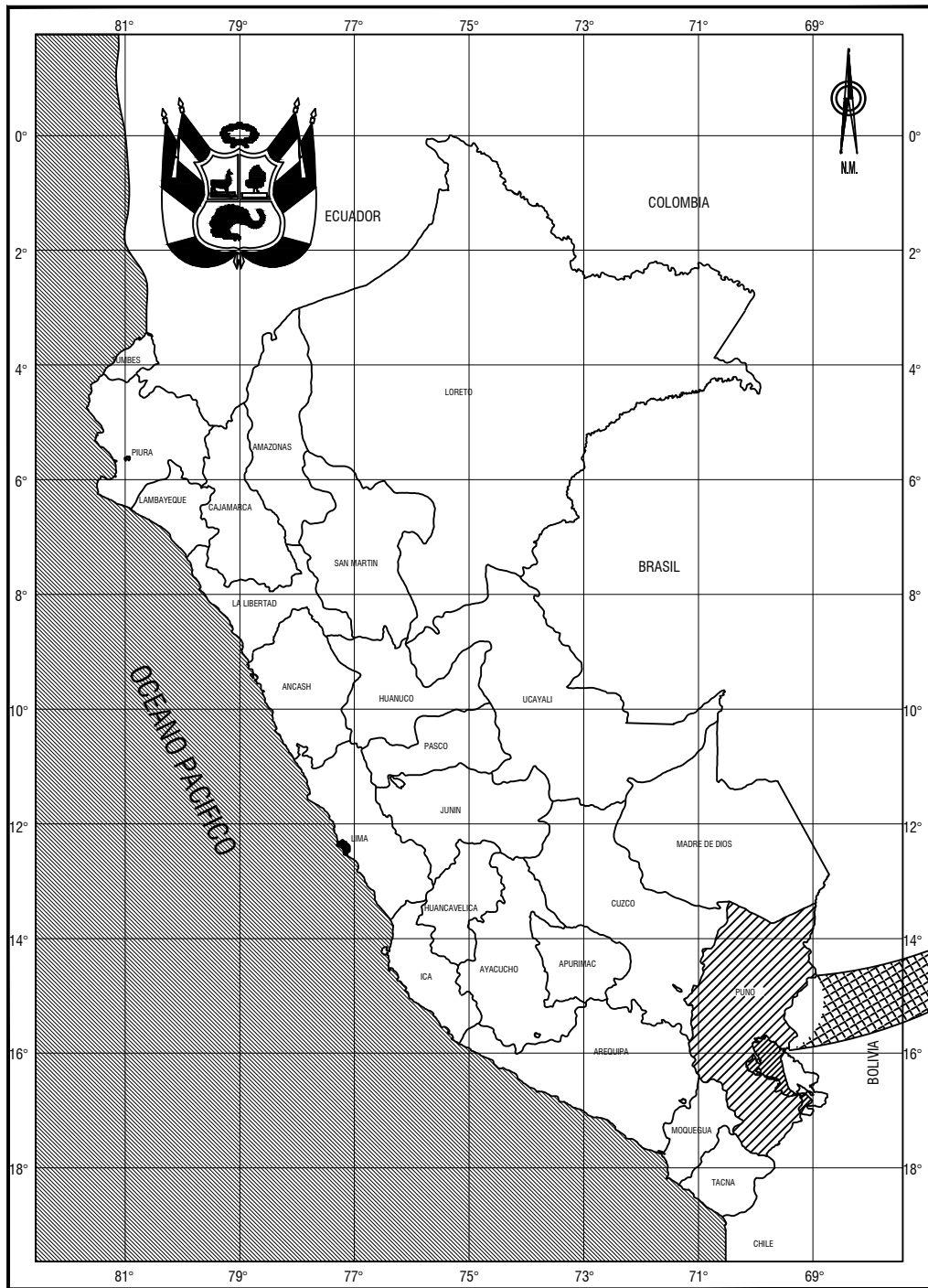
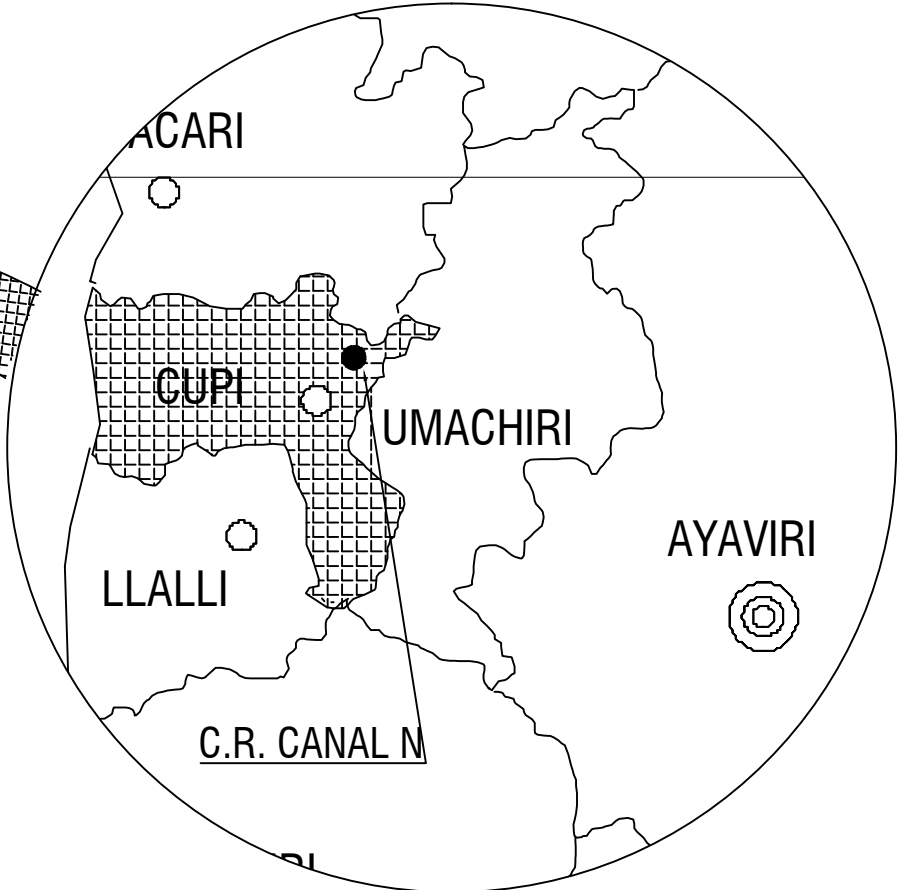
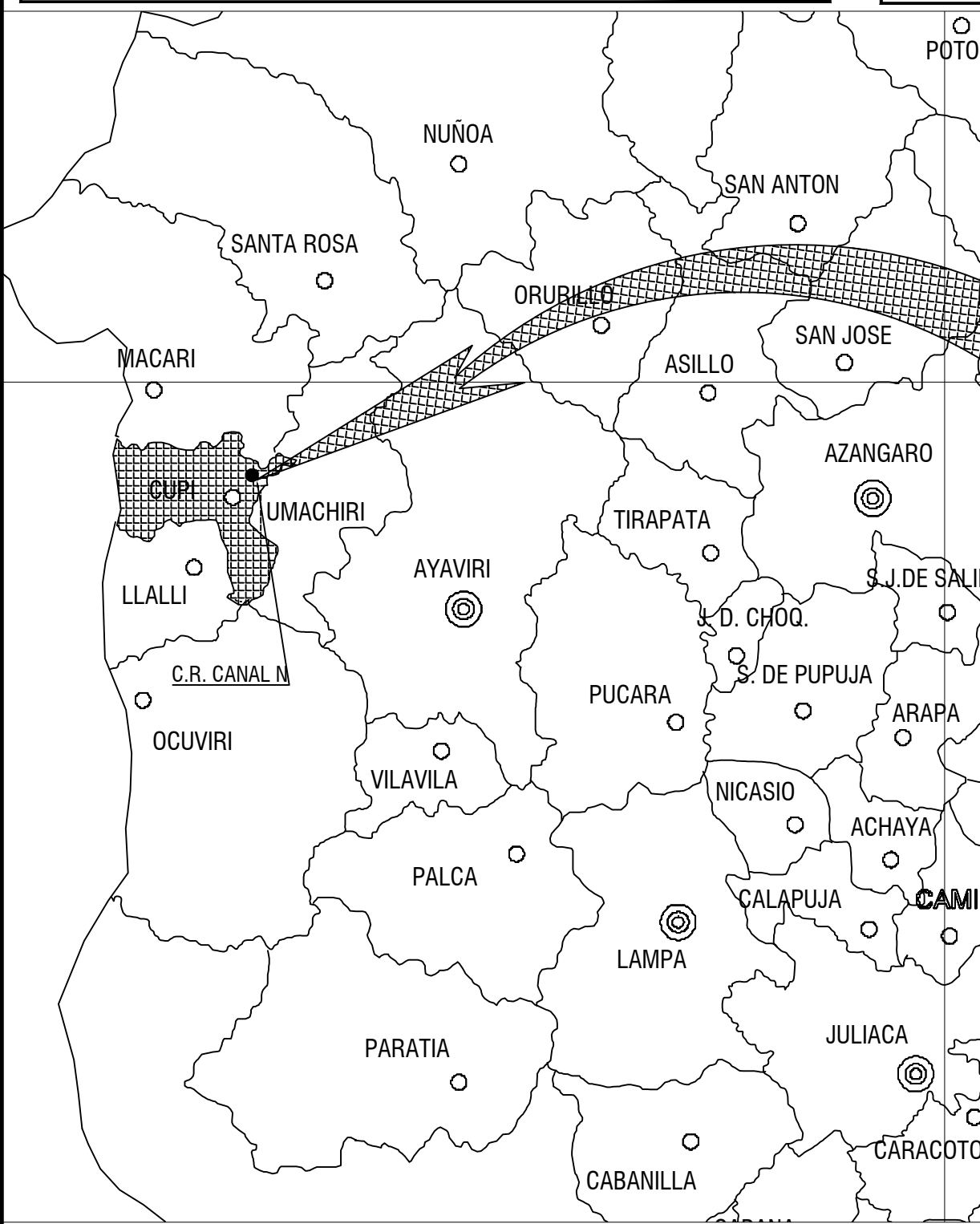
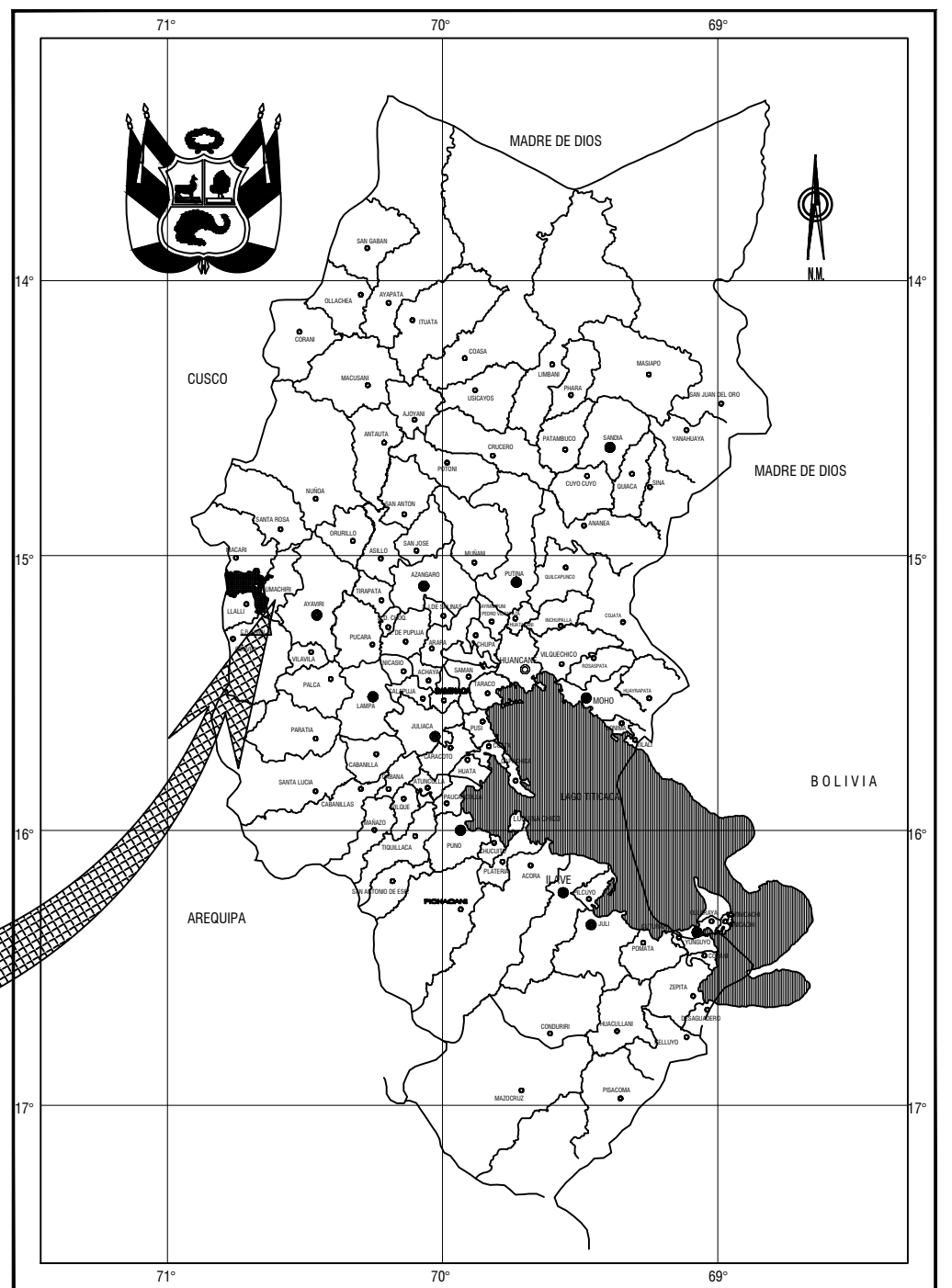


MAPA POLITICO DEL PERU



MAPA POLITICO DE PUNO



 UNIVERSIDAD NACIONAL DEL ALTIPLANO FACULTAD DE INGENIERIA GEOLOGICA Y METALURGICA ESCUELA PROFESIONAL DE INGENIERIA GEOLOGICA			
TESIS: CONTROL DE CALIDAD DE LA CONFORMACION DE TERRAPLEN DEL CANAL DE RIEGO CANAL N CUPU - MELGAR - PUNO	LUGAR : CUORANI DISTRITO : CUPU PROVINCIA : MELGAR DEPARTAMENTO : PUNO		LAMINA : PU -01 FECHA : JUNIO DEL 2016
PLANO: PLANO DE UBICACION GEOGRAFICA	PRESENTADO POR: Bach. Ferber C. Lima Kacha	APROBADO :	DISEÑO CAD: