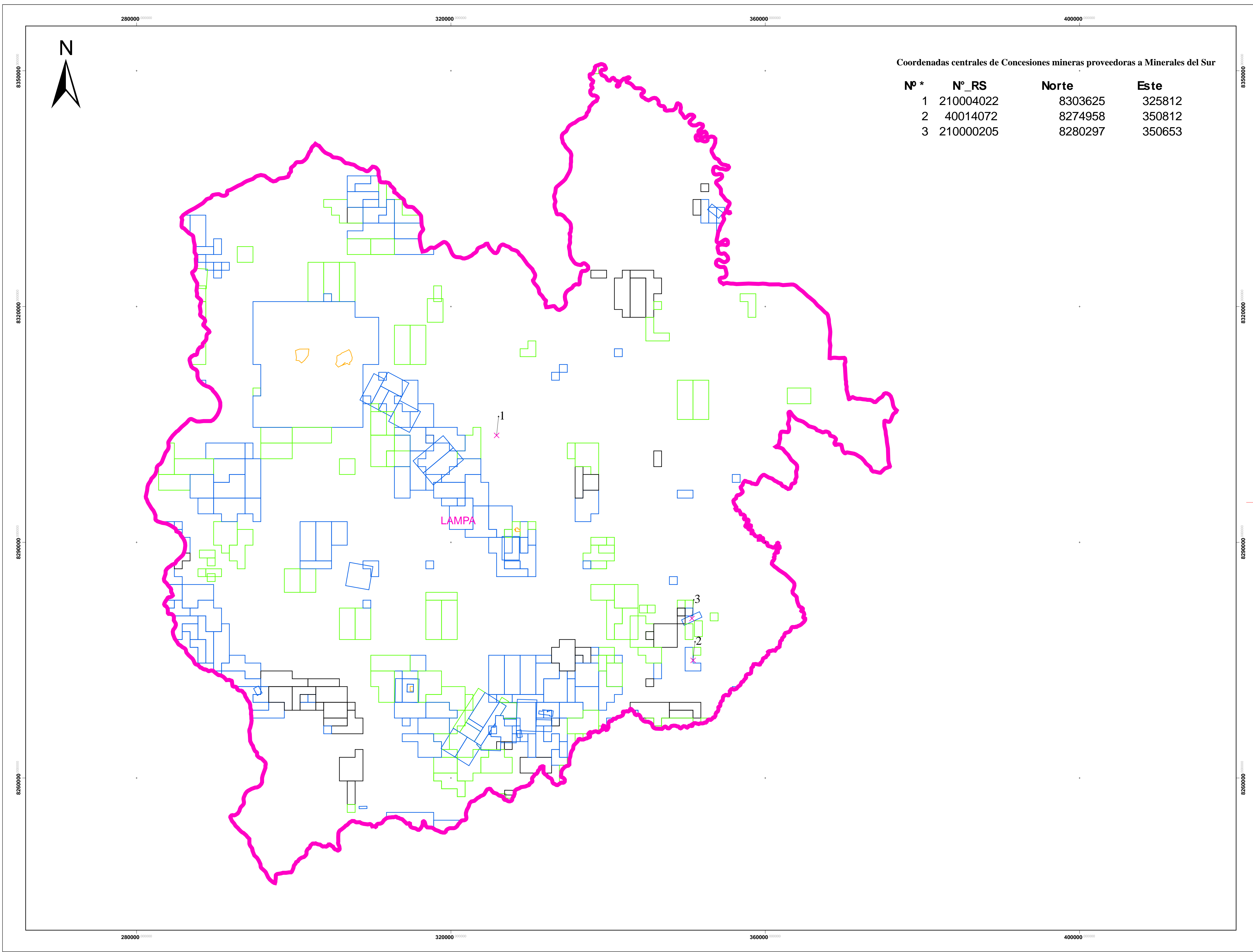


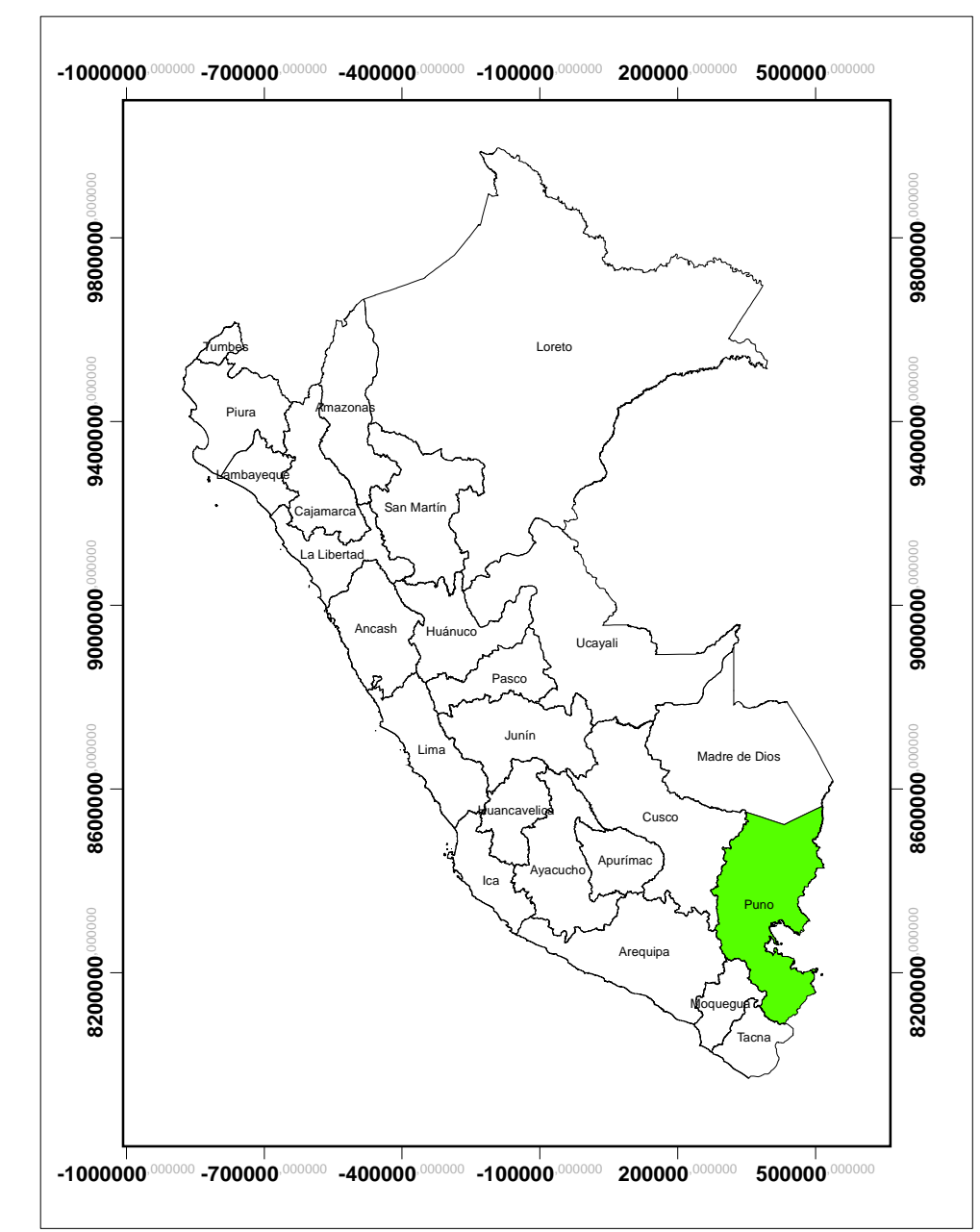
MAPA DE CONCESIONES MINERAS PROVEEDORAS A MINERALES DEL SUR EN LA PROVINCIA DE LAMPA



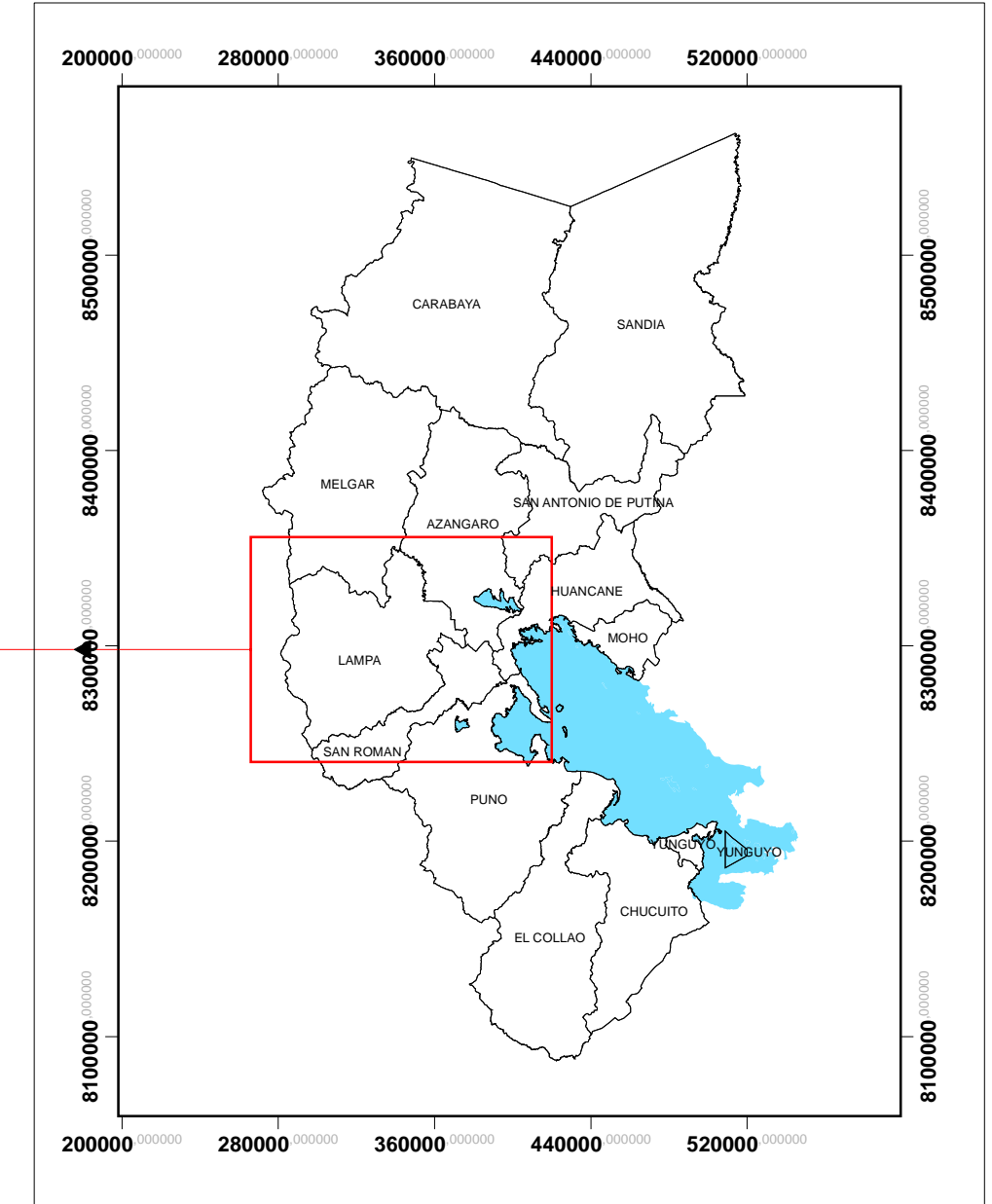
Coordenadas centrales de Concesiones mineras proveedoras a Minerales del Sur

| Nº * | Nº_RS | Norte | Este |
|------|-----------|---------|--------|
| 1 | 210004022 | 8303625 | 325812 |
| 2 | 40014072 | 8274958 | 350812 |
| 3 | 210000205 | 8280297 | 350653 |

Mapa Político del Perú



Departamento de Puno



Legenda


- X minerales_del_sur_proveedores2
- LAMPA
- Acumulación D.M. Titulada; D.M. Titulado D.L. 109; D.M. Titulado D.L. 708
- D.M. Exting. a publicar de L.D.; D.M. Exting. a publicar de L.D.
- D.M. en Ti mite D.L. 708
- Planta de Beneficio

Universidad Nacional del Altiplano Puno

Evaluación del proceso de formalización minera en la vía extraordinaria del Gobierno Regional de Puno

Plano de: **Proveedores a Minerales del Sur en la provincia de LAMPA al 2015**

Presentado por: **Bach. Lesmes Gabriel Calsina Paricahua**

| | | |
|---|------------------------------|-------------------------------------|
|  | Escala : 1:240.108 | Zona UTM : 19 Coordenadas WGS-84 |
| | Departamento: Puno | Fecha : |