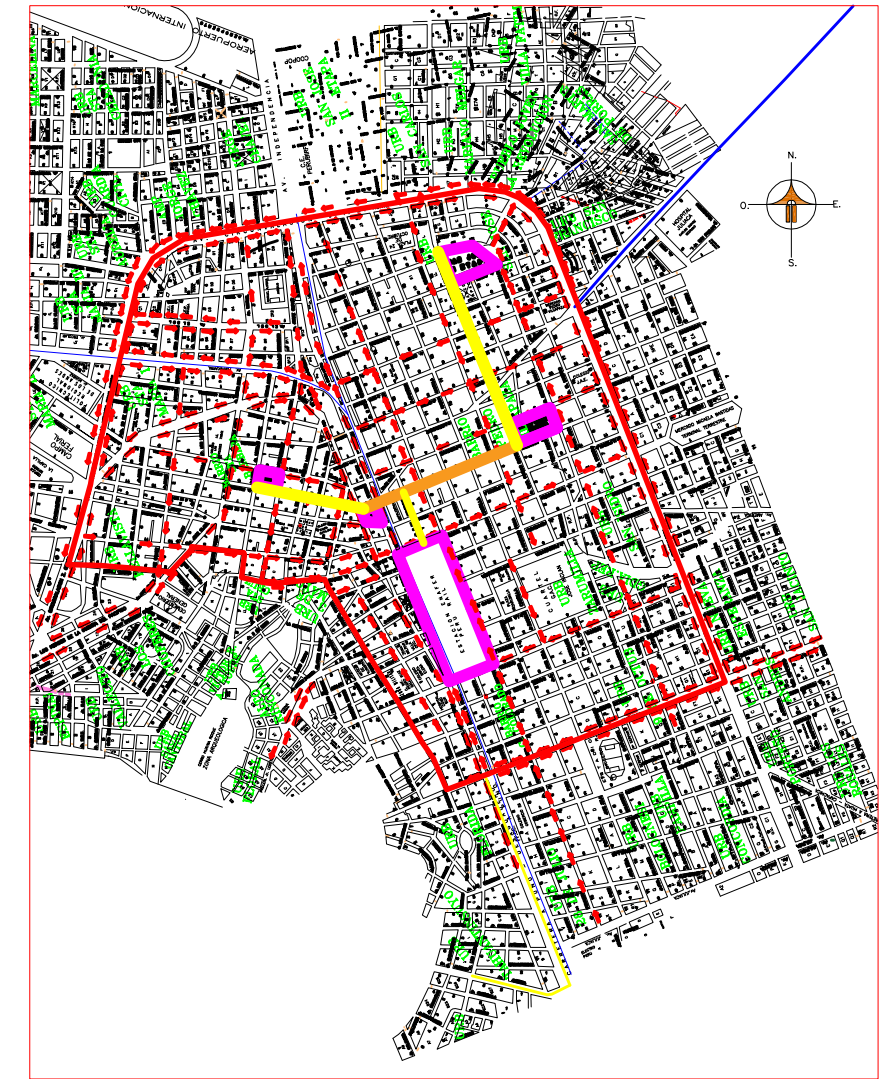
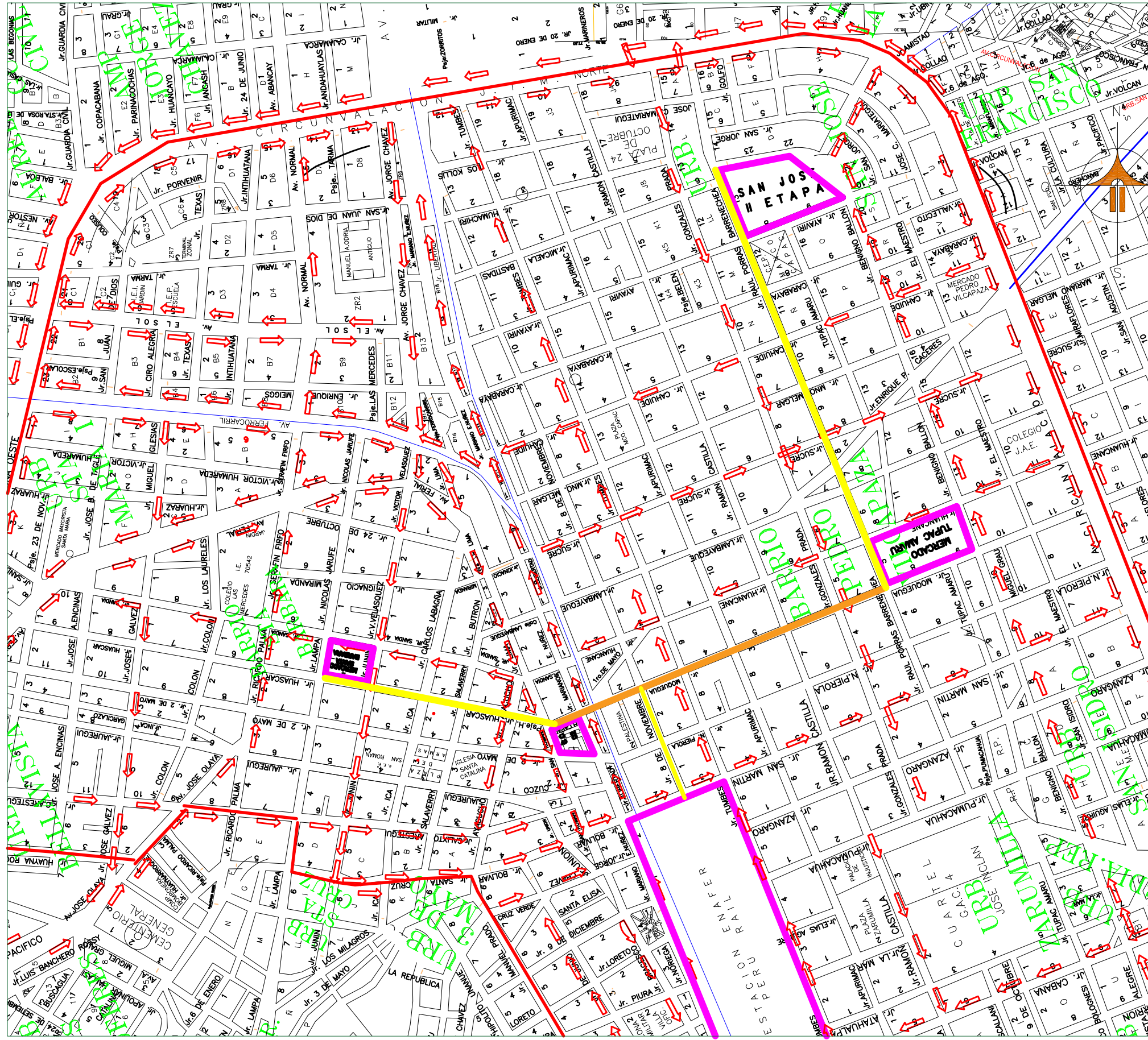


# **ANEXO 7**

## **PROPUESTA DE PLANIFICACIÓN VIAL**



PLANO GENERAL DE JULIACA

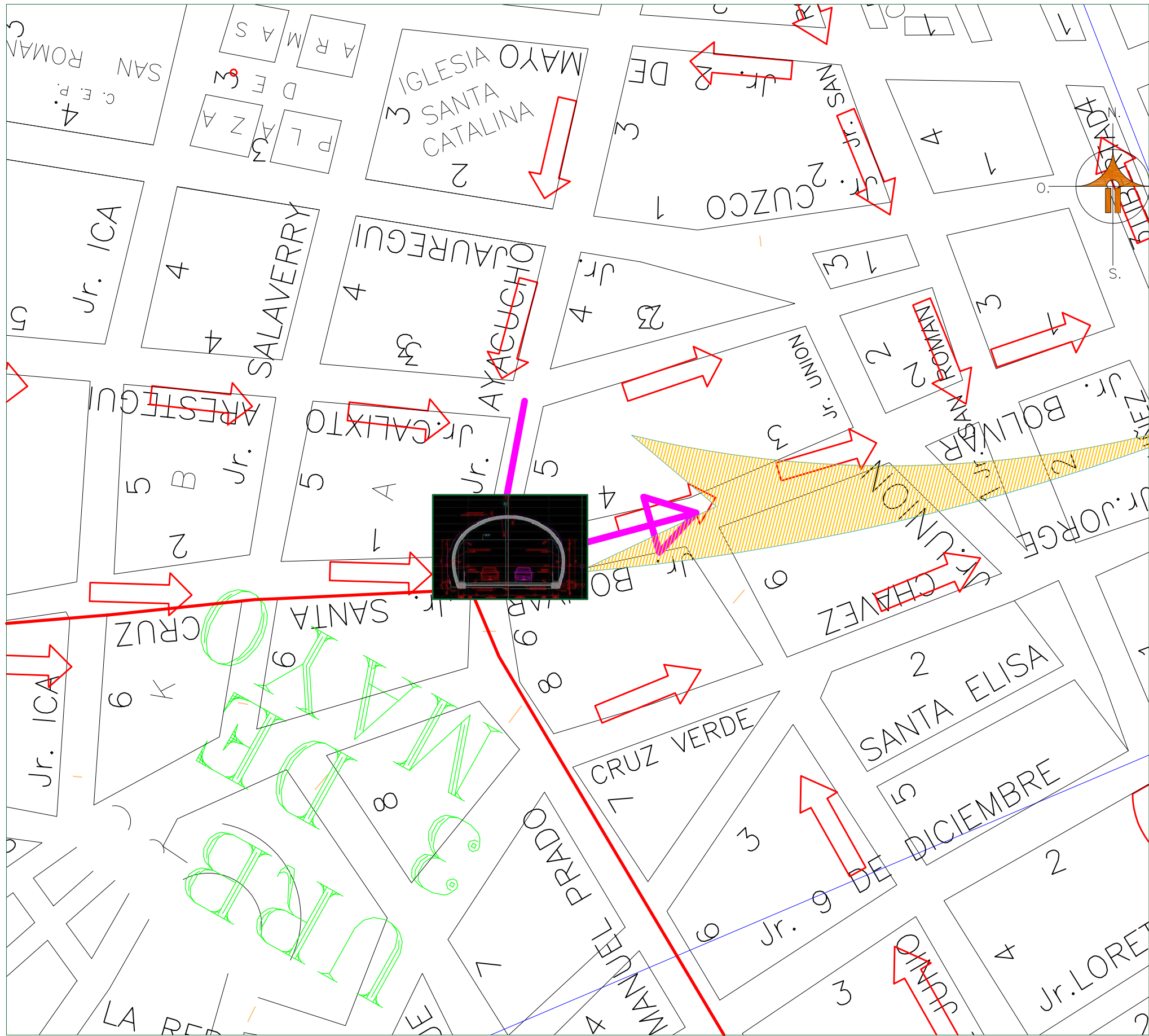
**LEYENDA**

CENTROS DE COMERCIO	<span style="color: purple;">—</span>
PETONES PROPUESTOS	<span style="color: yellow;">—</span>
PEATONES EXISTENTES	<span style="color: orange;">—</span>

# ZONIFICACIÓN DE PEATONALIZACIÓN

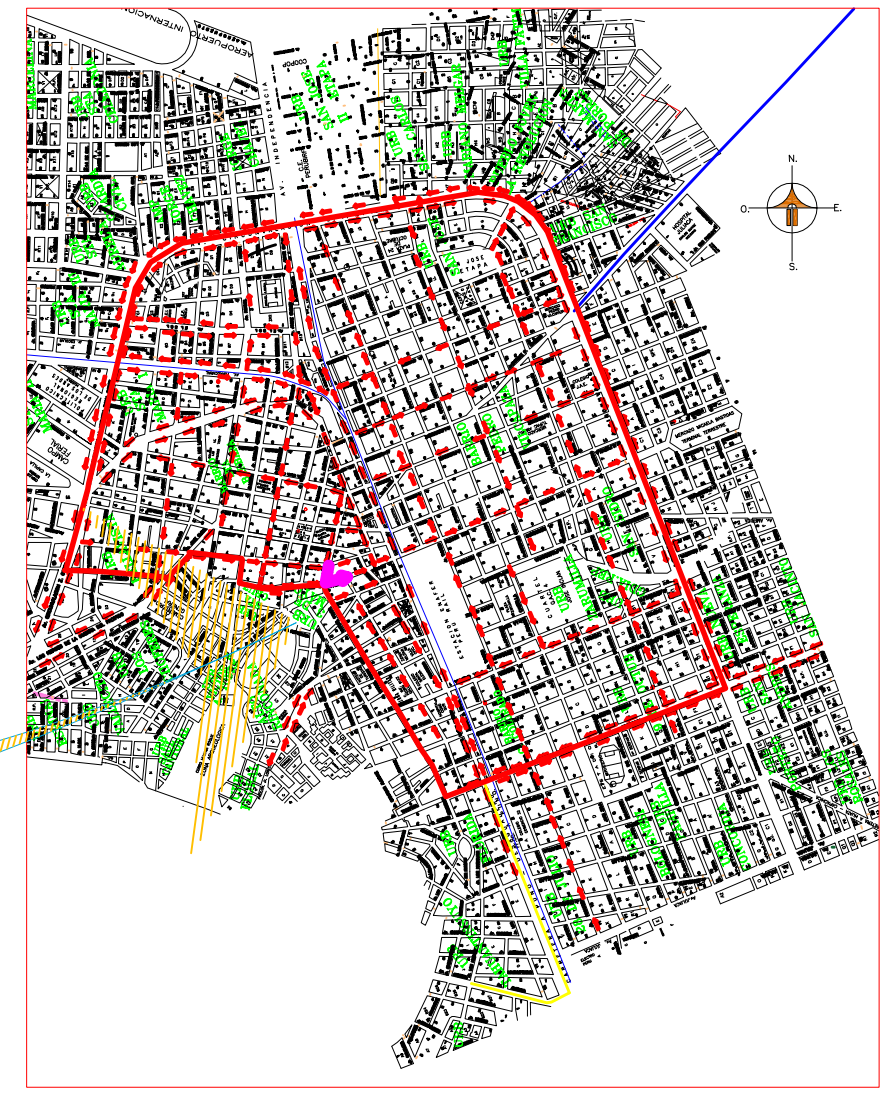
Esc: 1/300 000

	<b>UNIVERSIDAD NACIONAL DEL ALTIPLANO</b> FACULTAD DE INGENIERIA CIVIL Y ARQUITECTURA ESCUELA PROFESIONAL DE INGENIERIA CIVIL		No. DE LAMINA <b>01/01</b>
	TESIS: "ANÁLISIS Y PLANIFICACIÓN VIAL DEL TRÁNSITO VEHICULAR DEL MERCADO DE LA CIUDAD JULIACA" PLANO: <b>PROPUESTA DE PEATONALIZACIÓN</b> ELABORADO POR: Bach. SOTO SANCA, Dleter Elard		
UBICACION: CIUDAD DE JULIACA	ESCALA: 1:400 000 FECHA: 27 DE ENERO DEL 2017	DISEÑO: TESISISTAS DIBUJO CAD: TESISISTAS	



## UBICACIÓN DE PROPUESTA DE TUNEL

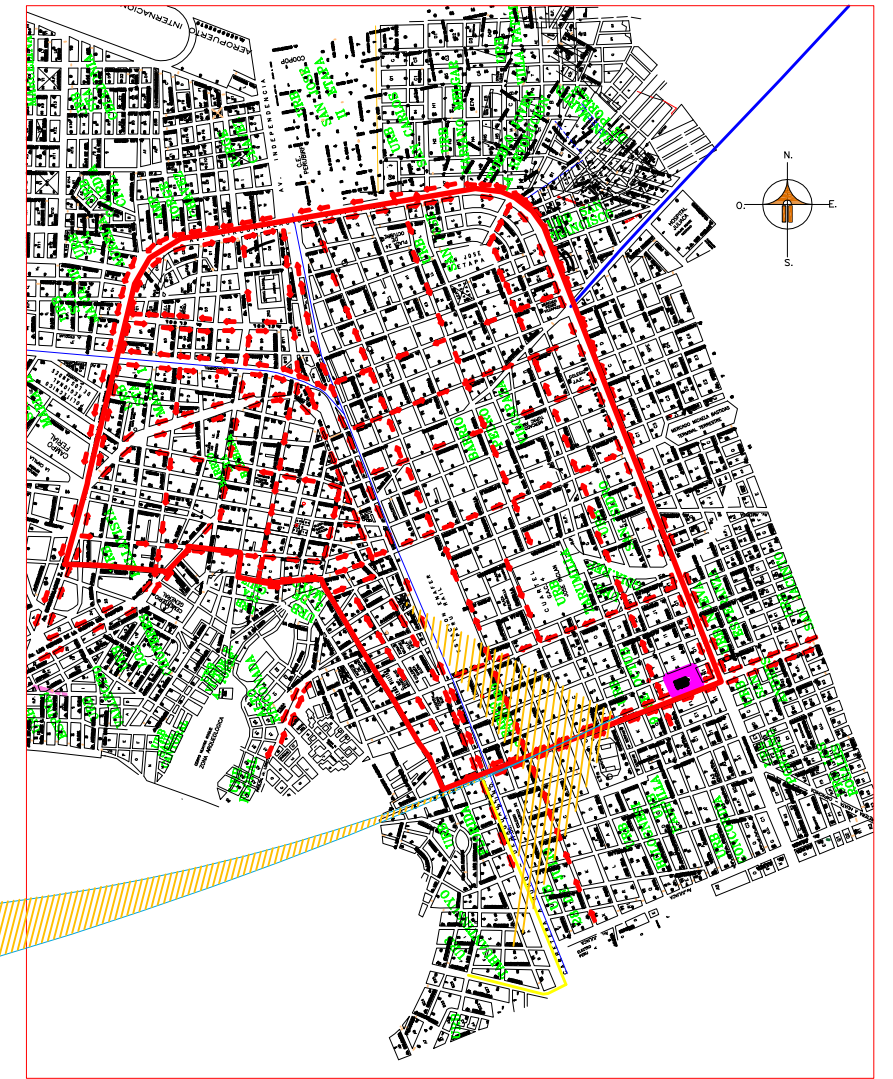
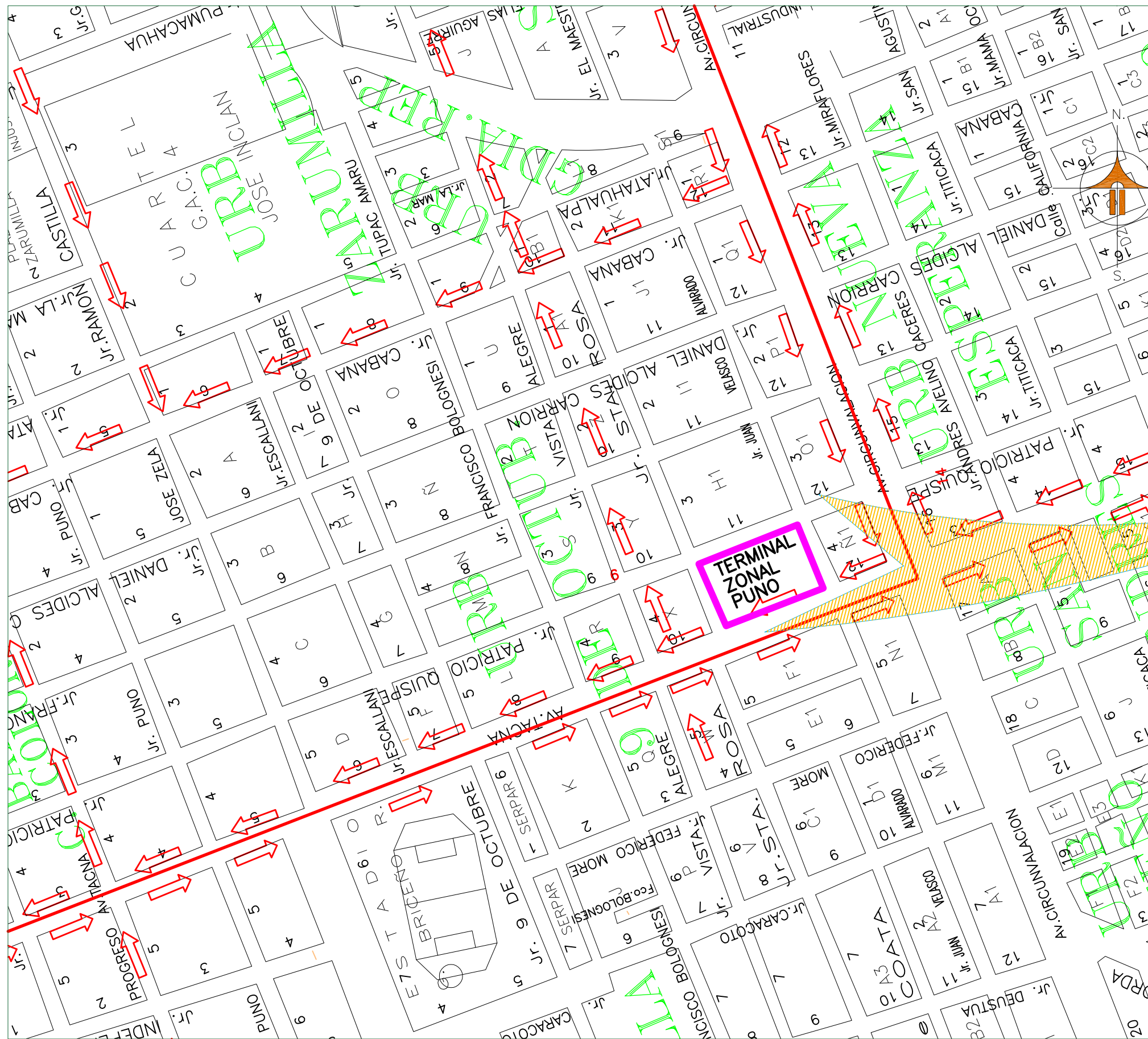
Esc: 1/400 000



PLANO GENERAL DE JULIACA

LEYENDA	
• TUNEL	

<b>UNIVERSIDAD NACIONAL DEL ALTIPLANO</b> FACULTAD DE INGENIERIA CIVIL Y ARQUITECTURA ESCUELA PROFESIONAL DE INGENIERIA CIVIL			
TESIS: "ANÁLISIS Y PLANIFICACIÓN VIAL DEL TRÁNSITO VEHICULAR DEL CERCADO DE LA CIUDAD DE JULIACA"			
PLANO: <b>P-TUNEL</b>			
ELABORADO POR: Bach. SOTO SANCA, Dieter Elard			
UBICACION: CIUDAD DE JULIACA	ESCALA: 1:400 000	DISEÑO: TESISISTAS	
FECHA: 27 DE ENERO DEL 2017	DIBUJO CAD: TESISISTAS	No. DE LAMINAS: <b>01/01</b>	



PLANO GENERAL DE JULIACA

**LEYENDA**

- TERMINAL ZONAL

**UBICACIÓN DE TERMINAL ZONAL PUNO**

Esc: 1/400 000

**UNIVERSIDAD NACIONAL DEL ALTIPLANO**


FACULTAD DE INGENIERIA CIVIL Y ARQUITECTURA  
ESCUELA PROFESIONAL DE INGENIERIA CIVIL

TESIS: "ANÁLISIS Y PLANIFICACIÓN VIAL DEL TRÁNSITO VEHICULAR DEL CERCADO DE LA CIUDAD JULIACA"

PLANO: **P-TERMINAL ZONAL DE PUNO**

ELABORADO POR: Bach. SOTO SANCA, Dieter Elard

UBICACION: CIUDAD DE JULIACA	ESCALA: 1:400 000	DISEÑO: TESISTAS
	FECHA: 27 DE ENERO DEL 2017	DIBUJADOR: TESISTAS



Nº DE LAMINA

01/01