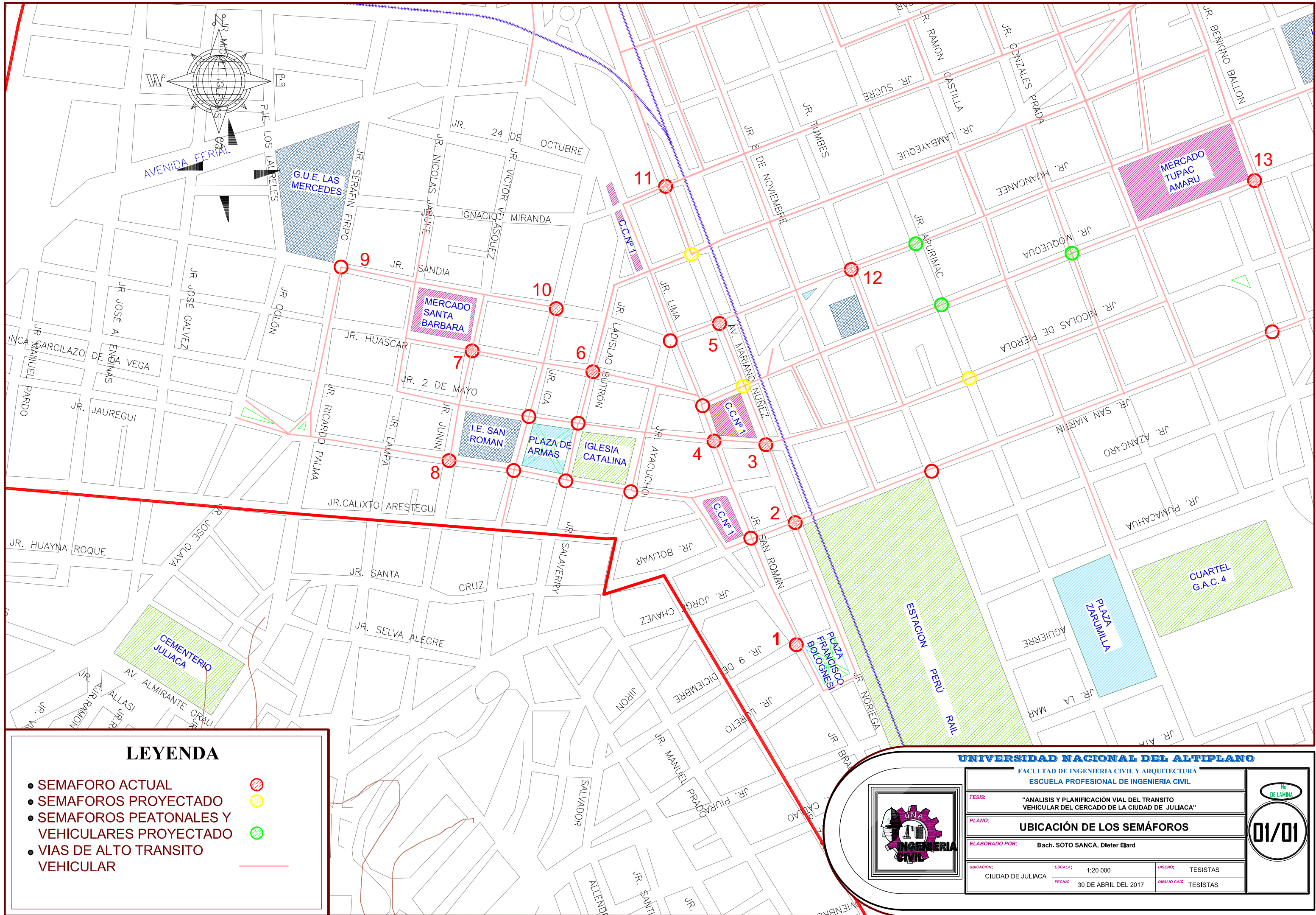


0

PLANOS



LEYENDA

- SEMAFORO ACTUAL ●
- SEMAFOROS PROYECTADO ●
- SEMAFOROS PEATONALES Y VEHICULARES PROYECTADO ●
- VIAS DE ALTO TRANSITO VEHICULAR —

UNIVERSIDAD NACIONAL DEL ALTIPLANO

FACULTAD DE INGENIERIA CIVIL Y ARQUITECTURA
 ESCUELA PROFESIONAL DE INGENIERIA CIVIL

TESIS: "ANÁLISIS Y PLANIFICACIÓN VIAL DEL TRANSITO VEHICULAR DEL CERCADO DE LA CIUDAD DE JULIACA"


PLANO: **UBICACIÓN DE LOS SEMÁFOROS**

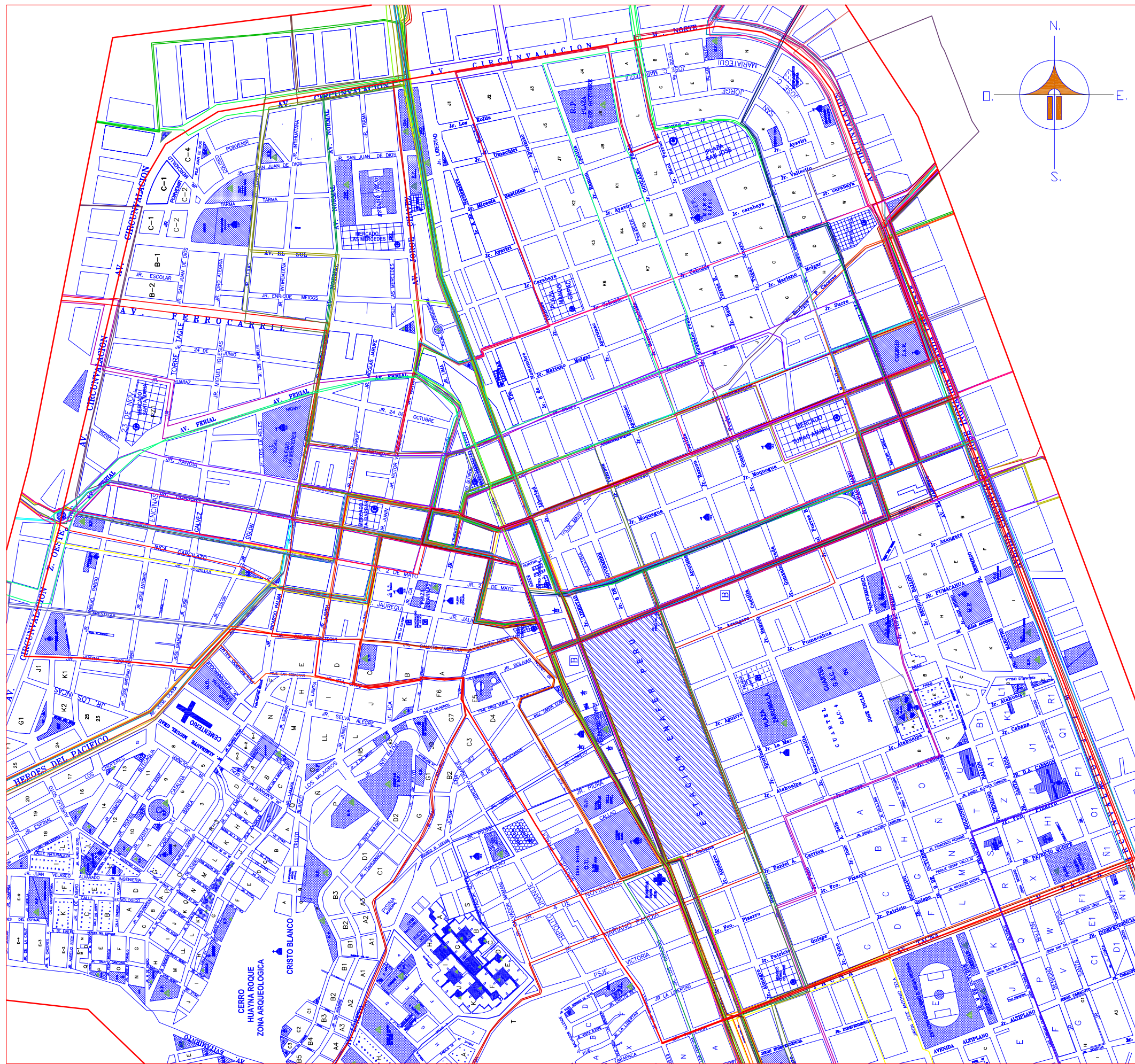
ELABORADO POR: Bach. SOTO SANCA, Dieter Elard

UBICACION: CIUDAD DE JULIACA	ESCALA: 1:20 000	DISEÑO: TESISTAS
	FECHA: 30 DE ABRIL DEL 2017	DIBUJO CAD: TESISTAS

No DE LAMINA

01/01





LEYENDA

SIMBOLOGIA	DESCRIPCIÓN
	L1M-20 de mayo
	L 4 -1 de mayo
	L12-Sur Tahuantinsuyo
	L35-Travel Correcaminos
	L18-Sur Horizonte
	L2-3 de Octubre
	L5-Maravillas
	L4M-Consorcio Señor...
	L17-Texas Tuors
	L1B-Trans Linea 1-B
	L21-Los Pioneros
	L19 -El Rey
	L33-Las Gaviotas
	L8-12 de Octubre
	L1-Las Mercedes
	L22-Interoceanica
	L31-Speedy V.de Copac..
	L3-4 de Abril
	L9-San Antonio
	L11- Nuevo Perú
	L10- El Amanecer
	L3M San Roman
	L7-4 de Noviembre
	L24-Nuevo Revolución
	L23-Sagrado Corazon
	L28-Bony Servis
	L2MS-Los Andes Sur
	L2M-Los Andes
	L20-San Felipe
	L30-Santicima Cruz
	L5M-Señor de Huanca



UNIVERSIDAD NACIONAL DEL ALTIPLANO
FACULTAD DE INGENIERIA CIVIL Y ARQUITECTURA
ESCUELA PROFESIONAL DE INGENIERIA CIVIL

FECHA: 05 DE OCTUBRE DEL 2014

PROYECTO: RUTA DE TRANSPORTE PUBLICO

ELABORADO POR: Bach. SOTO SANCA, Dieter Elard

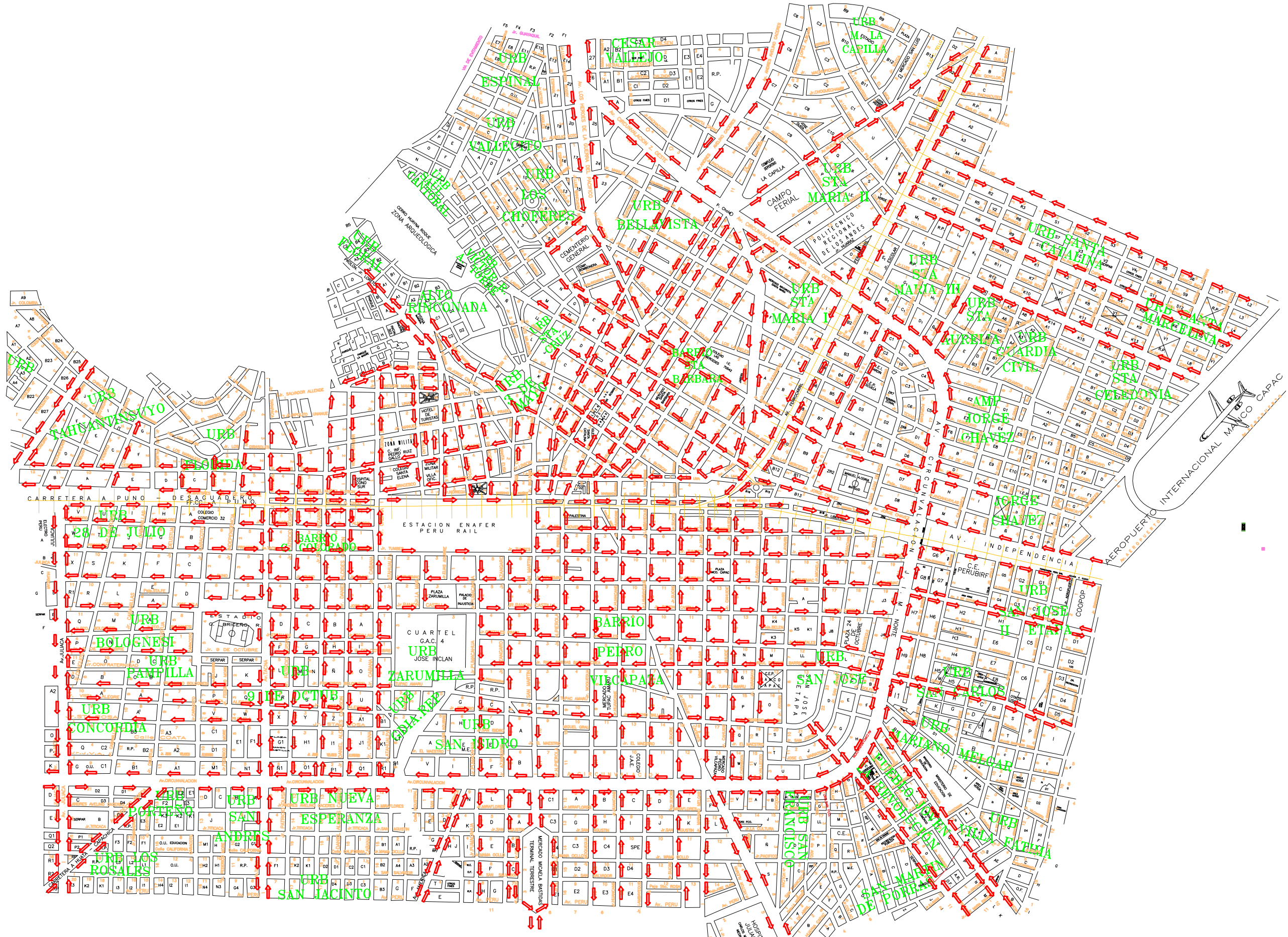
BOY: 120 000

CIUDAD DE JULIACA

BOY: TESISTAS

BOY: TESISTAS







UNIVERSIDAD NACIONAL DEL ALTIPLANO

10 DE LAMBA

01/01

FACULTAD DE INGENIERIA CIVIL Y ARQUITECTURA		
ESCUELA PROFESIONAL DE INGENIERIA CIVIL		
TESIS: "ANÁLISIS Y PLANIFICACIÓN VIAL DEL TRÁNSITO VEHICULAR DEL CERCAO DE LA CIUDAD JULIACA"		
PLANO: SENTIDO DE CIRCULACIÓN DE LAS VÍAS		
ELABORADO POR: Bach. SOTO SANCA, Dieter Elard		
UBICACION: CIUDAD DE JULIACA	ESCALA: 1:20 000	DISEÑO: TESISTAS
	FECHA: 01 DE SETIEMBRE DEL 2016	DEBILIDAD: TESISTAS