




LEYENDA

-  Lineamientos INGEMMET
-  Lineamientos Interpretado
-  Proyecto Achanizo



UNIVERSIDAD NACIONAL DEL ALTIPLANO
Facultad de Ingeniería Geológica y Metalúrgica
Escuela Profesional de Ingeniería Geológica



PROYECTO - ACHANIZO

REV 1: Ing. Fredy Llerena
REV 2: Ing. Miguel Calcina B.
ELAB: Bach. Cesar W. Quino L.

MAPA ESTRUCTURAL REGIONAL

ESCALA : 1/100.000
FECHA : Abril, 2017
PROYECTO : Tesis

Projected Coordinate System: PSAD - 56

U.T.M. Zone: 18 - S

MAPA N° : ANEXO 2