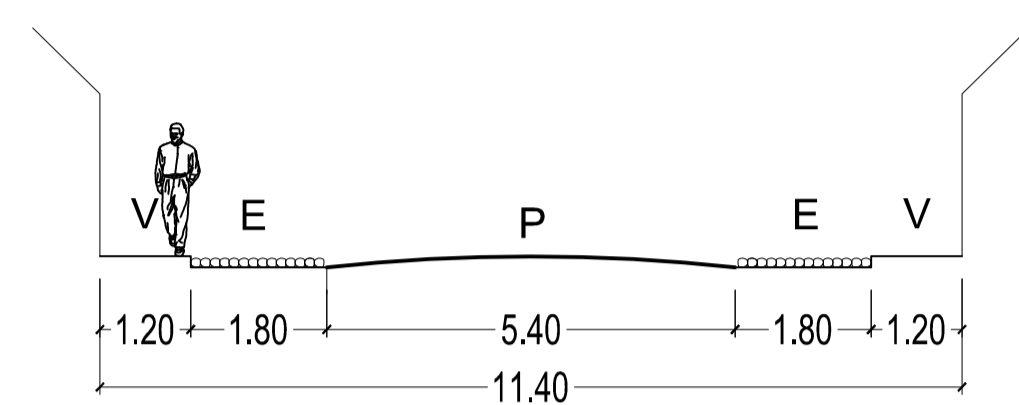
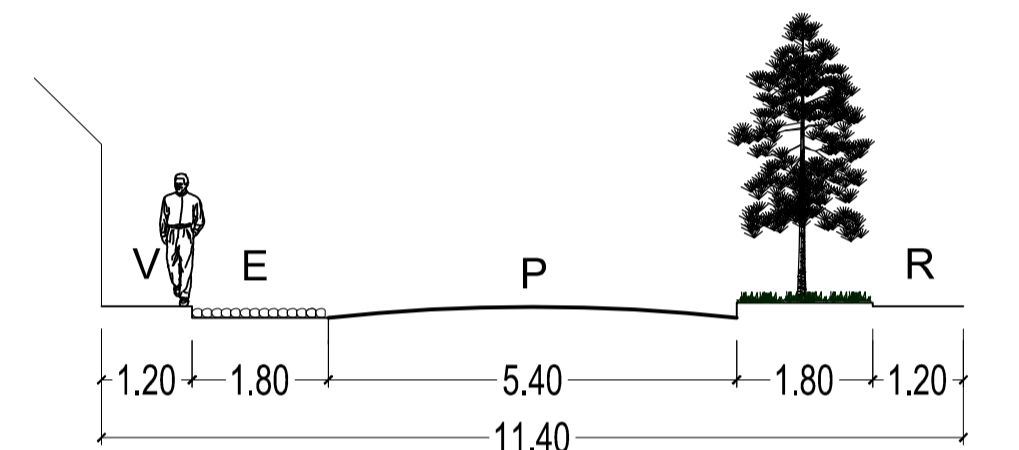


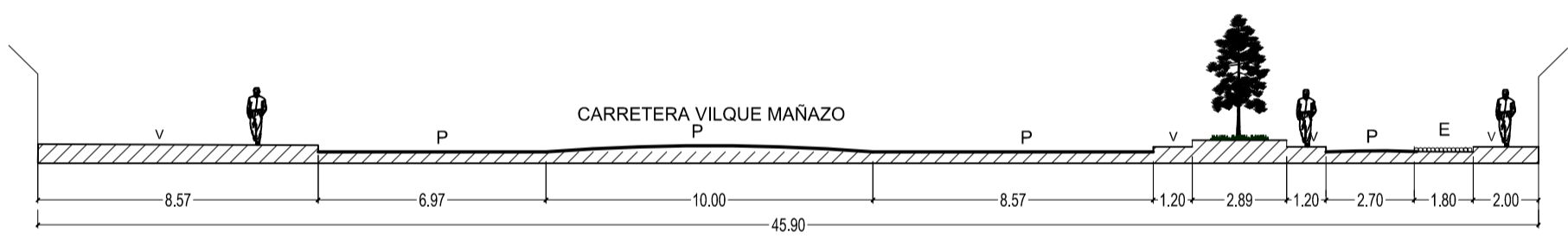
SECCION A-A



SECCION B-B



SECCION C-C



SECCION D-D
ESC. 1/200

CLAVE

- A: ALAMEDA
- E: ESTACIONAMIENTO
- P: PISTA
- V: VEREDA

SECCIONES DE VIAS
ESC: 1/100

PLANO DE LOTIZACION
ESC: 1/600

CUADROS DE AREAS

MANZANAS	AREA DE MZ M2	AREA TOTAL M2	LOTE				TOTAL LOTES
			ANCHO LTE. (m)	LARGO LTE. (m)	AREA LTE. (m2)	NUMERO DE LTES.	
A, G, H	1,920.00	5,760.00	8.00	15.00	120.00	16.00	48.00
B	1,440.00	1,440.00	8.00	15.00	120.00	12.00	12.00
C	2,640.00	2,640.00	8.00	15.00	120.00	22.00	22.00
D	2,400.00	2,400.00	8.00	15.00	120.00	20.00	20.00
E	1,920.00	1,920.00	8.00	15.00	120.00	16.00	16.00
F	1,680.00	1,680.00	8.00	15.00	120.00	14.00	14.00
TOTAL	12,000.00	15,840.00	8.00	15.00	720.00	100.00	132.00

CUADRO DE RESUMEN

DENOMINACION	ANCHO LTE. (m)	LARGO LTE. (m)	LOTE	
			AREA TOTAL (m2)	%
MANZANAS - LOTES	-	-	15,840.00	44.74
RECREACION	-	-	2,419.86	6.84
EDUCACION	-	-	604.18.00	1.71
SALUD	-	-	531.17.00	1.50
VIAS	-	-	4,576.60	14.03
OTROS USOS: O.U.	-	-	392.09	1.11
VEREDAS Y OTROS	-	-	10,646.05	30.07
TOTAL	-	-	35,401.52	100

LAMINA: **L-1**

UNIVERSIDAD NACIONAL DEL ALTIPLANO - PUNO
FACULTAD DE INGENIERIA CIVIL Y ARQUITECTURA
ESCUELA PROFESIONAL DE ARQUITECTURA Y URBANISMO

PROYECTO DE TESIS: "PROPUESTA ARQUITECTONICA DE VIVIENDAS PROGRESIVAS A TRAVES DEL EMPRENDIMIENTO INMOBILIARIA, FRENTE AL CRECIMIENTO URBANO MARGINAL EN LA CIUDAD DE PUNO"

UBICACION: Urbanización Magisterial zona 5 - Totorani - Calle de la Ciudad de Puno

FECHA: SETIEMBRE DEL 2017

ELABORADO POR: BACH. ARQ. PERALTA GONZALEZ JAIRO

INDICADA: BACH. ARQ. MESTAS CHATA RUSSO FRANKLIN

ELABORADO POR: M.Sc. JORGE ADAN VILLEGAS ABRIL

ESCALA: INDICADA