




LEYENDA:

-  Perímetro de la Microcuenca
- FUENTES HIDRICAS:**
-  Manantiales
-  Rios y Quebradas

UNIVERSIDAD NACIONAL DEL ALTIPLANO PUNO			
FACULTAD DE INGENIERIA AGRICOLA			
ESCUELA PROFESIONAL DE INGENIERIA AGRICOLA			
PROYECTO DE TESIS : PLANTEAMIENTO DE SISTEMA DE RIEGO PRESURIZADO EN ANDENERIA PARA LA MICROCUENCA HUACACCARA COTAHUASI - AREQUIPA			
MAPA : <i>FUENTES HIDRICAS EN LA MICROCUENCA</i>			
UBICACION POLITICA : DPTO. : AREQUIPA PROV. : LA UNION DSTO. : COTAHUASI	TOPOGRAFIA : S.I.G. ESCALA : INDICADA	DIBUJO Y DISEÑO : Bach. René Quispe Chambi REVISADO: Ing. José Guevara Cubas APROBADO: Ing.	MAPA N° : 06
FECHA : Puno, Abril del 2010	FUENTE : PROPIA		