





SIMBOLOS

-  PROSPECTO VICUÑA
-  LIMITE DEPARTAMENTAL
- DEPARTAMENTO
-  AYACUCHO

UNIVERSIDAD NACIONAL DEL ALTIPLANO - PUNO
 FACULTAD DE INGENIERÍA GEOLÓGICA Y METALÚRGICA
 ESCUELA PROFESIONAL DE INGENIERÍA GEOLÓGICA

EMP. MINERA	ESCALA	MAPA	HOJA	LAMINA
	1:750,000	MAPA DE UBICACION Y ACCESO PROSPECTO VICUÑA	A06	001
REVISÓ: R. Gonzales	PREPARÓ: D. Morales	PROYECCION: WGS 84_UTM ZONA 18 S	FECHA: Junio, 2015	

