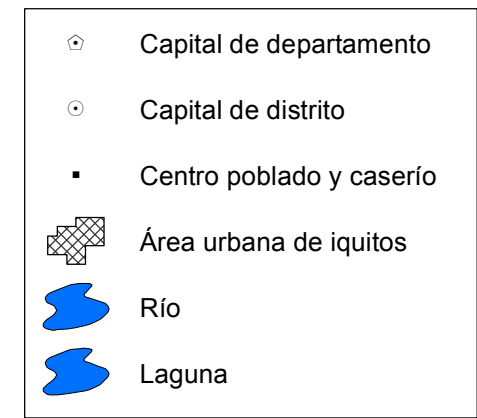
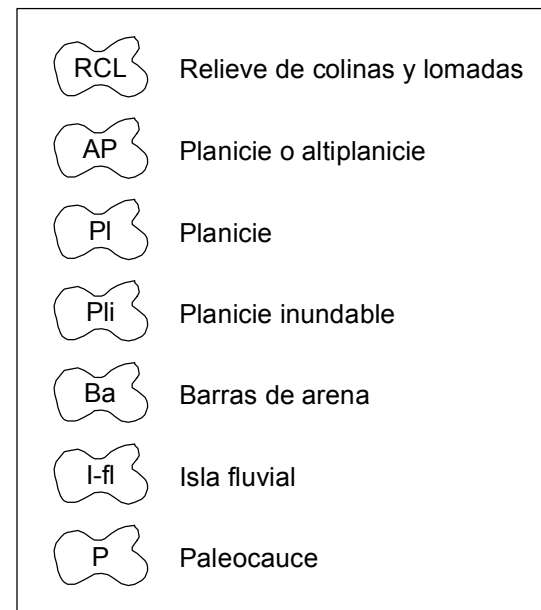

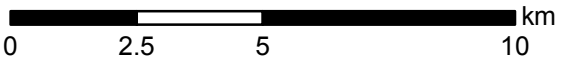


SIMBOLOGÍA



LEYENDA



 UNIVERSIDAD NACIONAL DEL ALTIPLANO - PUNO Facultad de Ingeniería Geológica y Metalúrgica Escuela Profesional de Ingeniería Geológica	
Tesis: Modelo geomorfológico fluvial para los planes de ordenamiento territorial y prevención de desastres en la ciudad de Iquitos	
<h2>FISIOGRÁFICO</h2>	
Mapa N°: <h1 style="text-align: center;">2</h1>	Escala: 1:150,000 
Año: 2017	Elaborado por: Elvira Pilco Mamani