


SIMBOLOGÍA

- ◊ Capital de departamento
- Capital de distrito
- Centro poblado y caserío
- ▨ Área urbana de Iquitos
- 🌊 Río
- 🌊 Laguna


LEYENDA

GRADO DE SUSCEPTIBILIDAD A INUNDACIÓN	
Bajo o nulo	
Medio o moderado	
Alto	
Muy alto	



UNIVERSIDAD NACIONAL DEL ALTIPLANO - PUNO
 Facultad de Ingeniería Geológica y Metalúrgica
 Escuela Profesional de Ingeniería Geológica

Tesis: Modelo geomorfológico fluvial para los planes de ordenamiento territorial y prevención de desastres en la ciudad de Iquitos



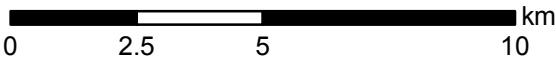
SUSCEPTIBILIDAD A INUNDACIONES Y EROSIÓN FLUVIAL

Mapa N°:

5

Año: 2017

Escala: 1:150,000



DATUM: UTM WGS 84, Zona 18 Sur

Elaborado por: Elvira Pilco Mamani