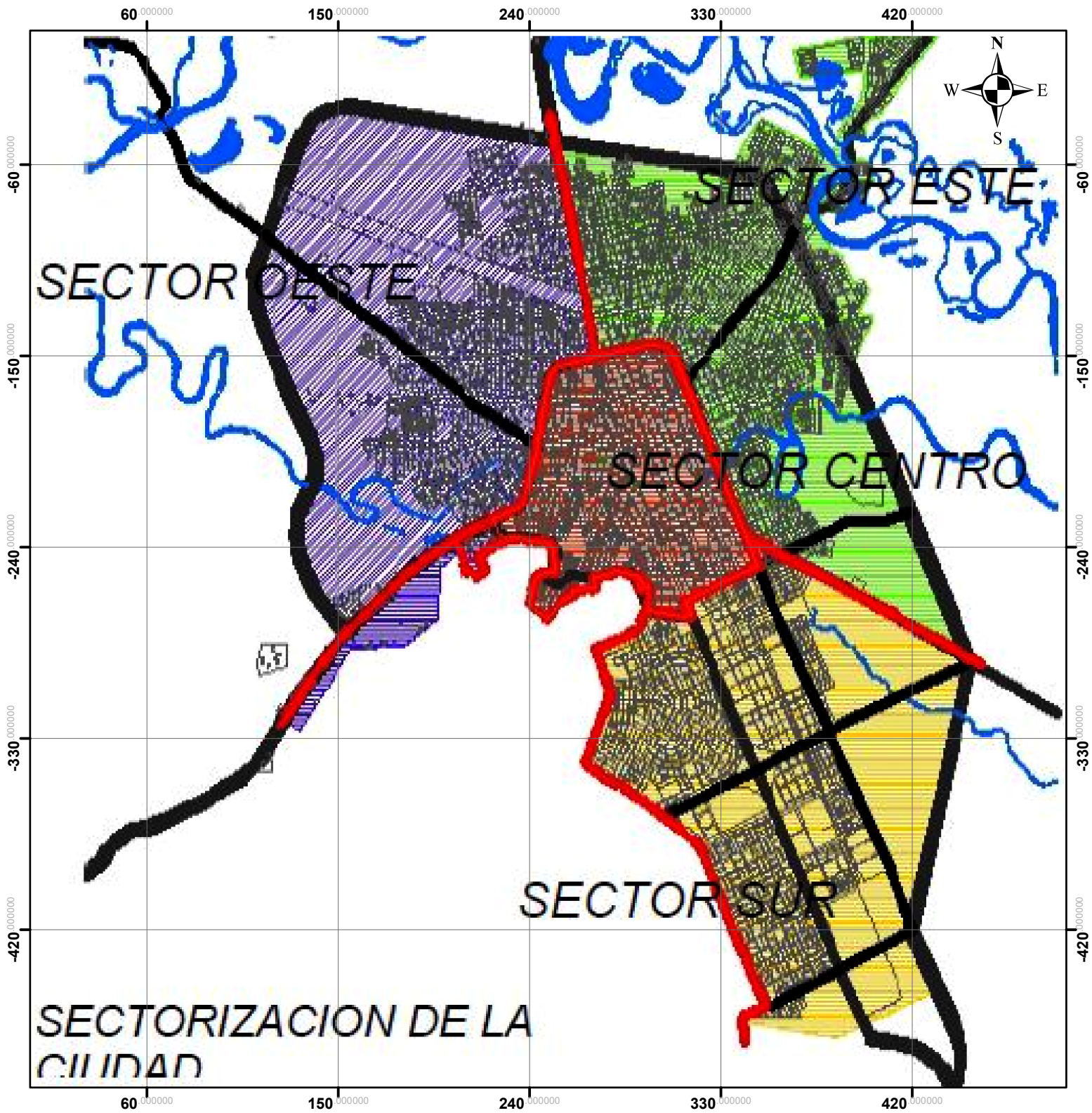



PLANO DE SECTORIZACIÓN DE LA CIUDAD DE JULIACA

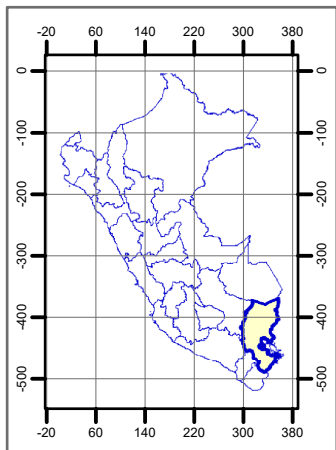


SECTOR OESTE
SECTOR ESTE
SECTOR SUR
SECTOR CENTRO

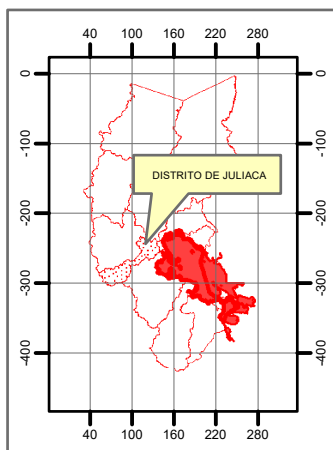
SECTORIZACION DE LA CIUDAD



Mapa del Perú



Mapa de Región Puno



SECTORIZACIÓN DE LA CIUDAD DE JULIACA:	
SECTOR OESTE	
SECTOR ESTE	
SECTOR SUR	
SECTOR CENTRO	
FUENTE: PD/JULIACA 2004 - 2015 Plan Director de Juliaca	

UNIVERSIDAD NACIONAL DEL ALTIPLANO FACULTAD DE CIENCIAS AGRARIAS ESCUELA PROFESIONAL DE INGENIERÍA AGRONÓMICA		
PROYECTO: "CONCENTRACIÓN DE MATERIAL PARTICULADO MENORES A 10 MICRÓMETROS Y GESTIÓN AMBIENTAL CON ÁREAS VERDES EN LA CIUDAD DE JULIACA"		
PLANO: PLANO DE SECTORIZACIÓN DE LA CIUDAD DE JULIACA		
UBICACIÓN	PROYECCIÓN Y DATUM:	FUENTE:
DEPARTAMENTO: Puno	Proyección: Universal Transversa de Mercator (UTM) Elipsoide o Datum Horizontal:	PD/JULIACA 2004 - 2015 Plan Director de Juliaca
PROVINCIA: San Román	World Geodesic System 1984 (WGS-84) Zona o Huso Horario: 19 Sur	
DISTRITO: Juliaca	SECTORIZACIÓN DE LA CIUDAD DE JULIACA: Sector Oeste, Sector Este, Sector Sur y Sector Centro	
ARCHIVO: Arc Gis 10.3	ELABORADO POR: Bach: Ali Maycol Hanco Vilavila	PLANO N° 02