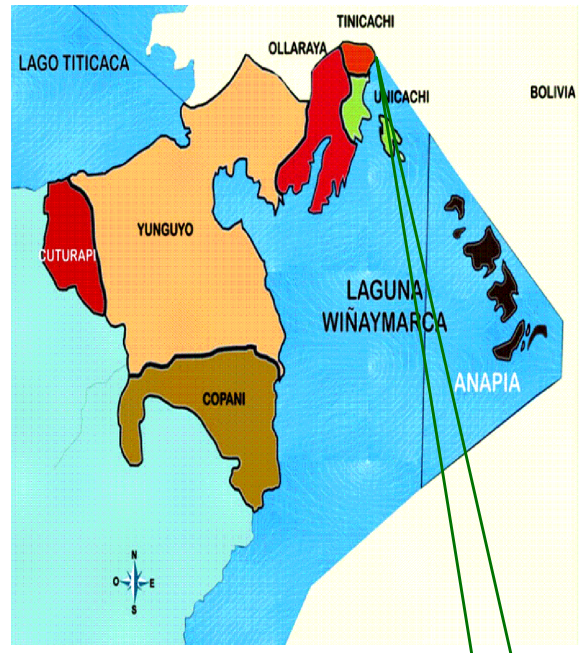
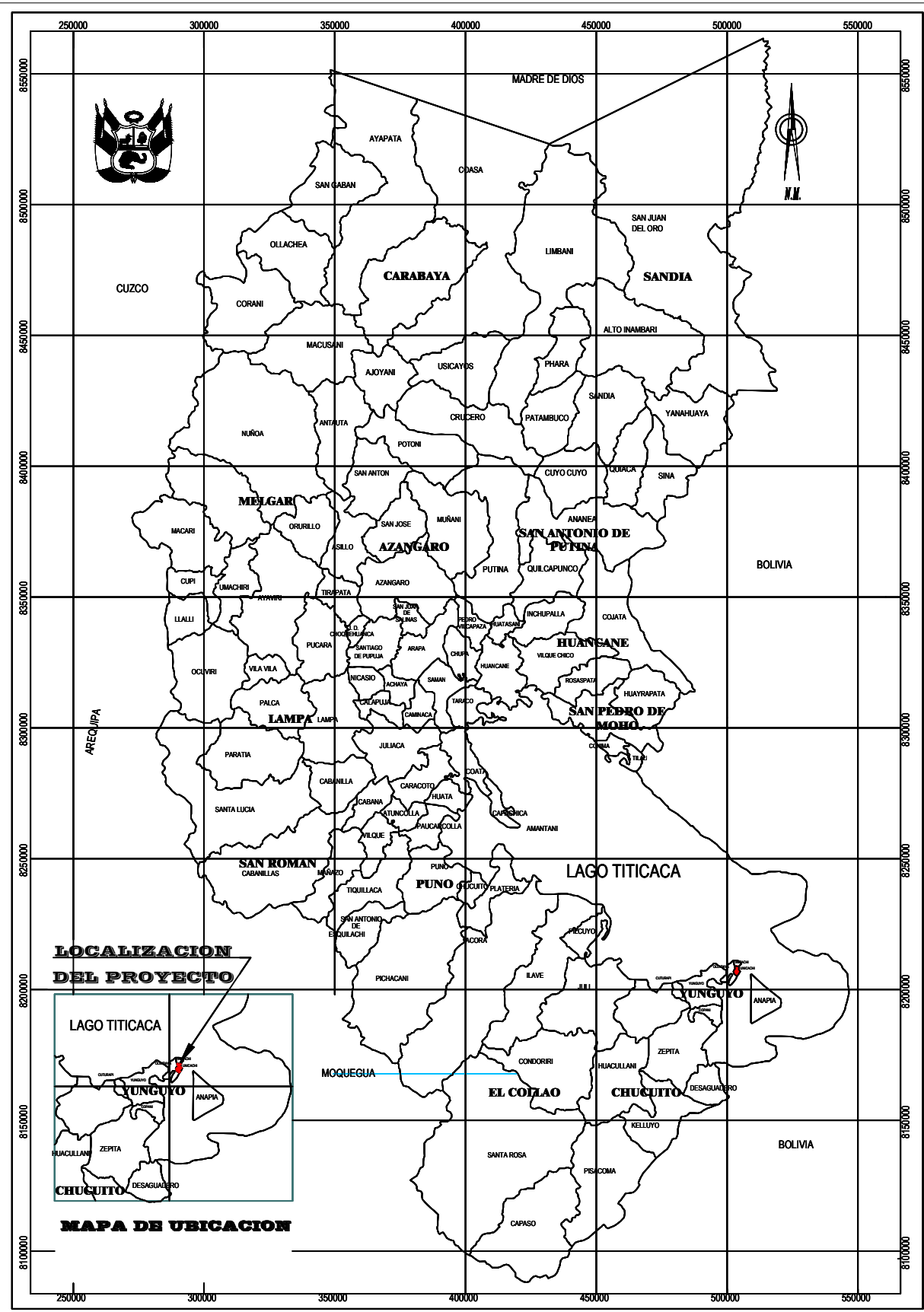
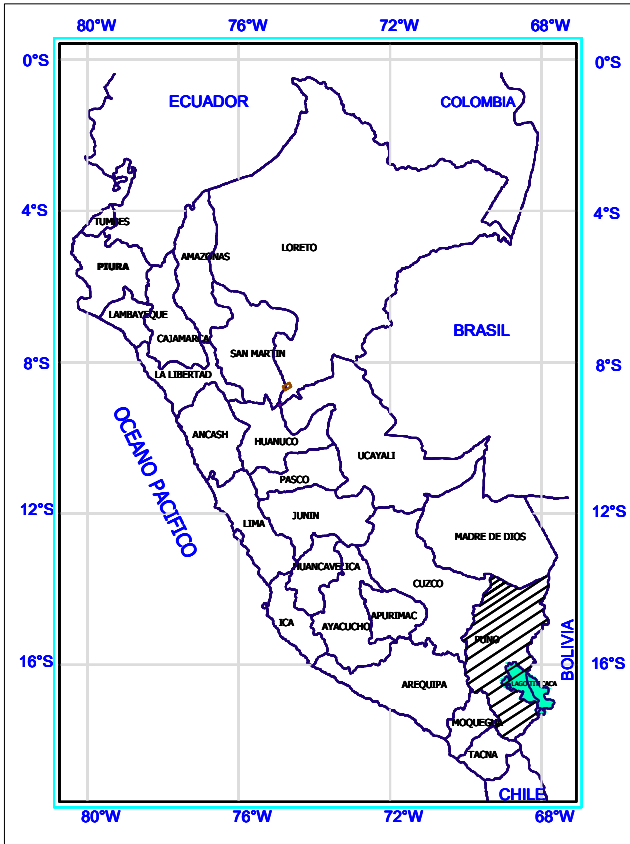



LOCALIZACION NACIONAL

LOCALIZACION REGIONAL

UBICACION DEL AREA DEL PROYECTO
ESCALA: 1/100,000

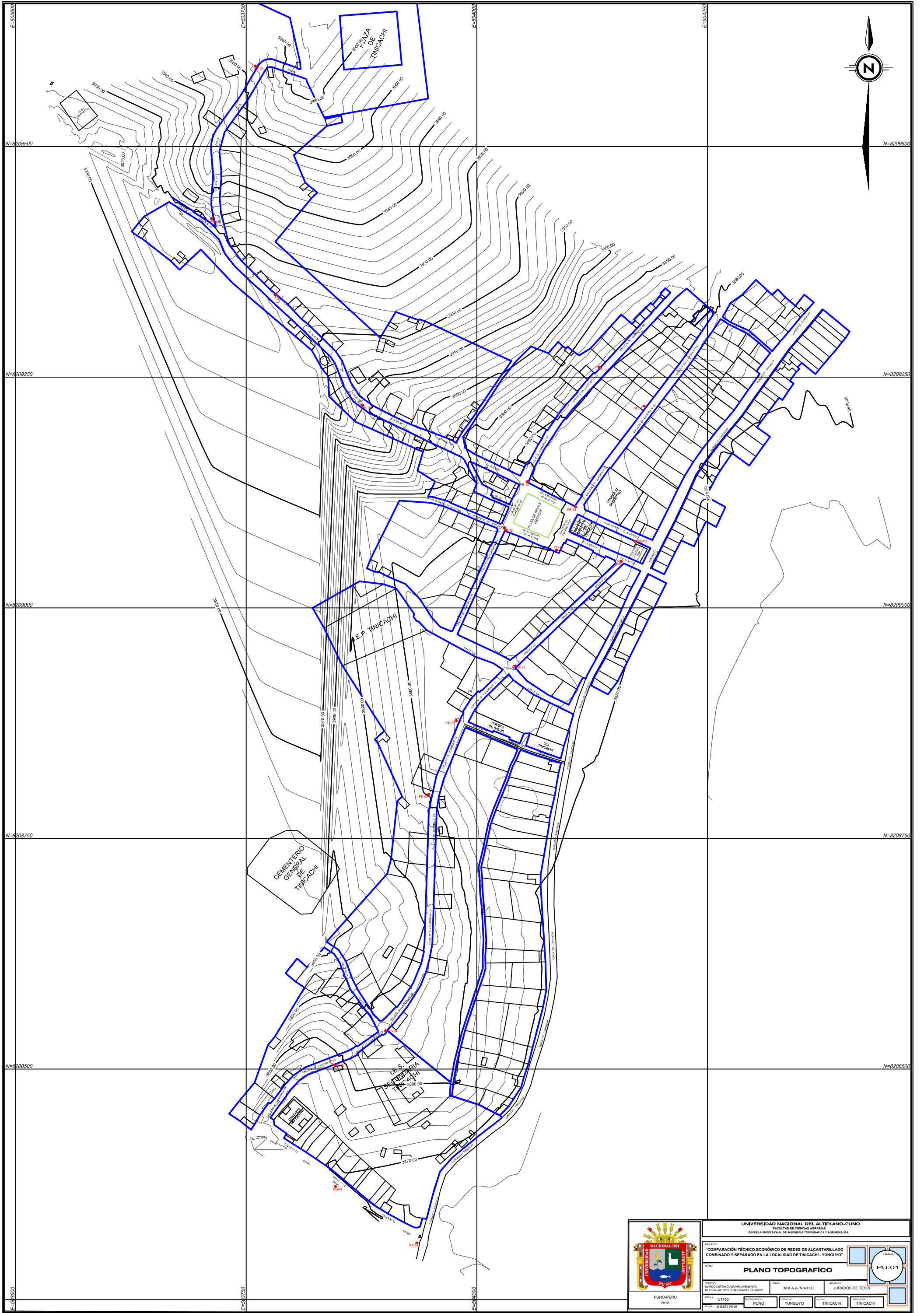


"COMPARACIÓN TÉCNICO-ECONÓMICO DE REDES DE ALCANTARILLADO COMBINADO Y SEPARADO EN LA LOCALIDAD DE TINICACHI - YUNGUYO"

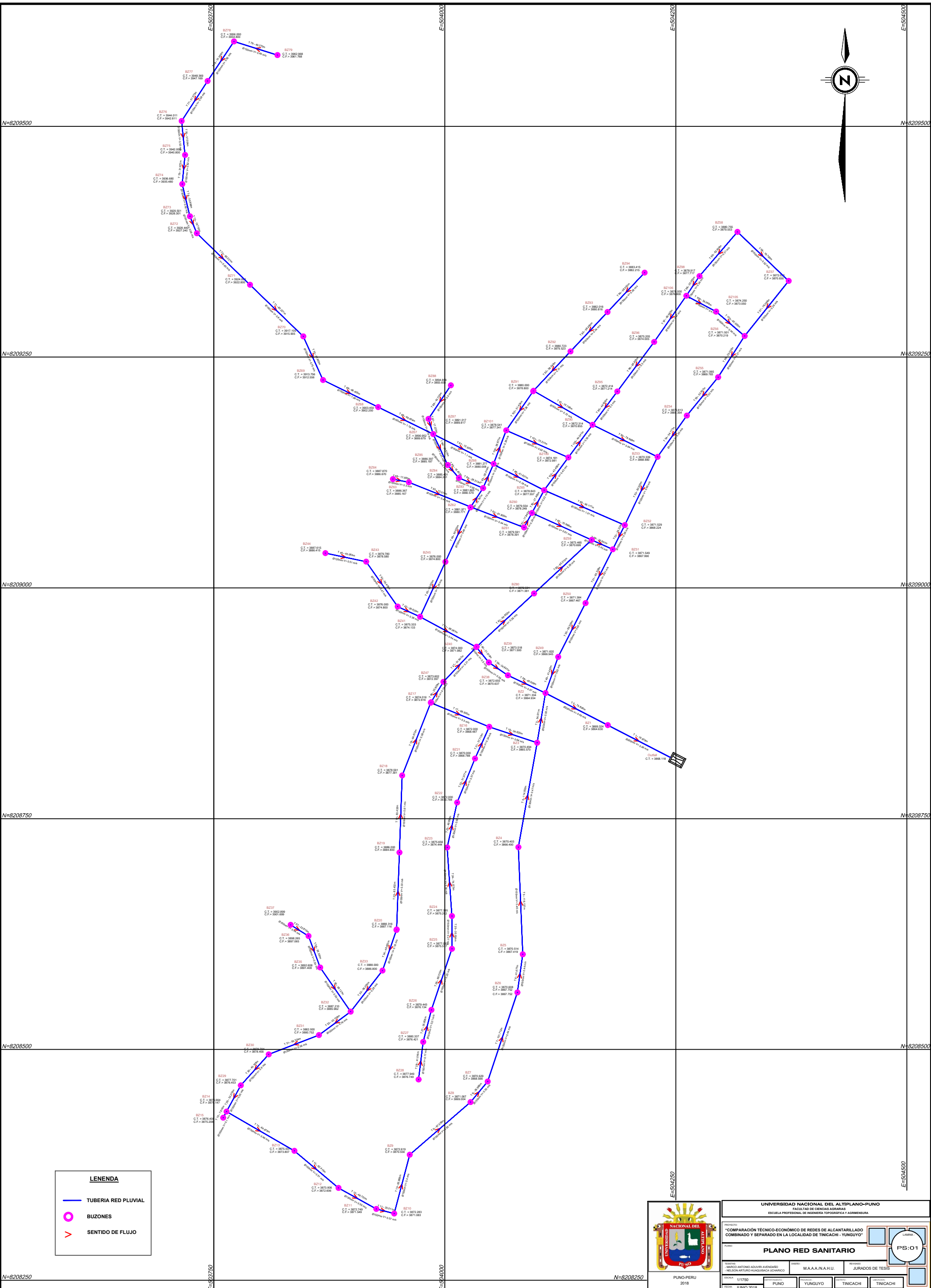


UNIVERSIDAD NACIONAL DEL ALTIPLANO-PUNO FACULTAD DE CIENCIAS AGRARIAS ESCUELA PROFESIONAL DE INGENIERIA TOPOGRAFICA Y AGRIMENSURA				
PROYECTO: "COMPARACIÓN TÉCNICO-ECONÓMICO DE REDES DE ALCANTARILLADO COMBINADO Y SEPARADO EN LA LOCALIDAD DE TINICACHI - YUNGUYO"				
PLANO: PLANO UBICACION				
TESISTAS: MARCOS ANTONIO ADEVIRI AVENDAÑO NELSON ARTURO HUAQUISACA UCHARICO	DISEÑO: M.A.A.A./N.A.H.U.	REVISADO: JURADOS DE TESIS		
ESCALA: INDICADA	DEPARTAMENTO: PUNO	PROVINCIA: YUNGUYO	DISTRITO: TINICACHI	UBICACION: TINICACHI
FECHA: JUNIO 2018				

LAMINA:
PU:01



UNIVERSIDAD NACIONAL DEL ALTIPLANO-PUNO			
FACULTAD DE CIENCIAS AGROARIAS			
ESCUELA PROFESIONAL DE INGENIERIA TOPOGRAFICA Y AGROMENSURA			
TITULO: "COMPARACION TÉCNICO-ECONÓMICO DE REDES DE ALCANTARILLADO COMBINADO Y SEPARADO EN LA LOCALIDAD DE TINICACHI - YUNGUYO"			
PLANO: PLANO TOPOGRAFICO			
ELABORADO: MARCO ANTONIO AQUILERA AVENDANO	DISEÑO: M.A.A.N.A.H.U.	REVISADO: JURADOS DE TESIS	LÁMINA: PU:01
REVISADO: NELSON ARTURO HUANDIGA UCHIRICO	ESCALA: 1/1750	FECHA: JUNIO 2018	



LENENDA

- TUBERIA RED PLUVIAL
- BUZONES
- > SENTIDO DE FLUJO



UNIVERSIDAD NACIONAL DEL ALTIPLANO-PUNO
FACULTAD DE CIENCIAS AGRARIAS Y AGROPECUARIAS

COMPARACIÓN TÉCNICO-ECONÓMICA DE REDES DE ALCANTARILLADO COMBINADO Y SEPARADO EN LA LOCALIDAD DE TINICACHI - YUNGUYO

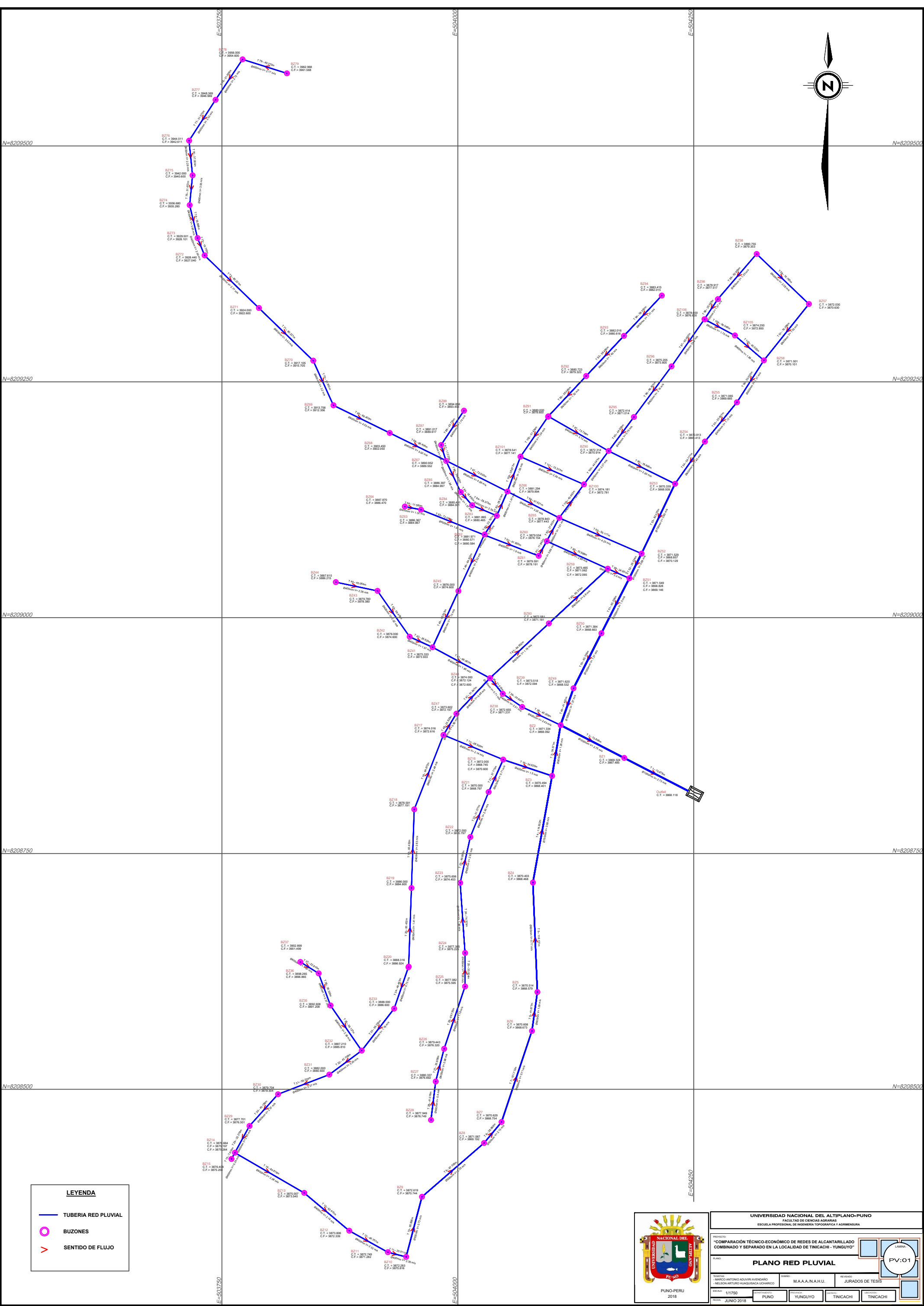
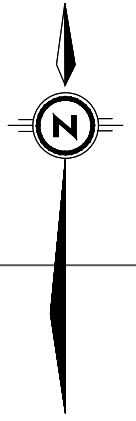
PLANO RED SANITARIO

LABORA: PS:01

TITULAR: MARCO ANTONIO AVALOS AVENDAÑO COORDINADOR: NELSON ARTURO HUACAYHUAC LICHINICO	DISEÑO: M.A.A.A.N.A.H.U. REVISIÓN: JURADOS DE TESIS
LOCALIDAD: PUNO FECHA: JUNIO 2018	LOCALIDAD: YUNGUYO LOCALIDAD: TINICACHI LOCALIDAD: TINICACHI

PUNO-PERU 2018

N=8208250 E=503750 E=504000 E=504250 N=8208500 N=8208750 N=8209000 N=8209250 N=8209500



LEYENDA

- TUBERIA RED PLUVIAL
- BUZONES
- SENTIDO DE FLUJO



UNIVERSIDAD NACIONAL DEL ALTIPLANO-PUNO
FACULTAD DE CIENCIAS AGRARIAS
ESCUELA PROFESIONAL DE INGENIERIA TOPOGRAFICA Y ADMENSURA

PROYECTO:
"COMPARACION TECNICO-ECONOMICO DE REDES DE ALCANTARILLADO COMBINADO Y SEPARADO EN LA LOCALIDAD DE TINICACHI - YUNGUYO"

PLANO:
PLANO RED PLUVIAL

LABORAL
PV: 01

TEMA:
INGENIERIA TOPOGRAFICA Y ADMENSURA

PROFESOR:
M.A.A./N.A.H.U.

REVISOR:
JURADOS DE TESIS

ESCALA:
1/1750

FECHA:
JUNIO 2018

PLANO:
PUNO YUNGUYO TINICACHI TINICACHI