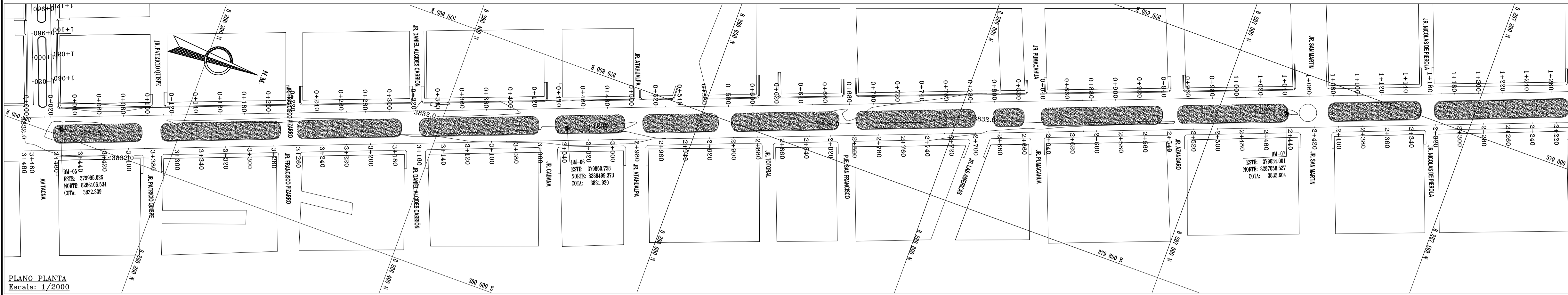


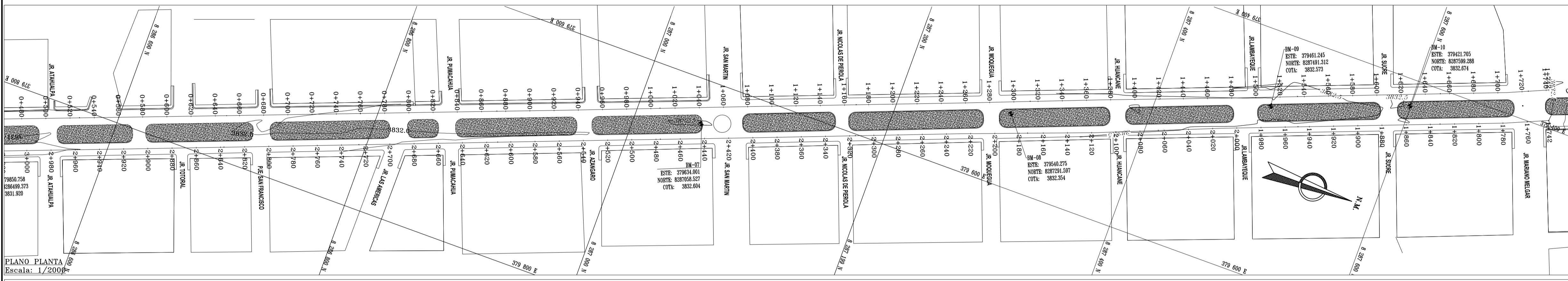
5

ANEXO

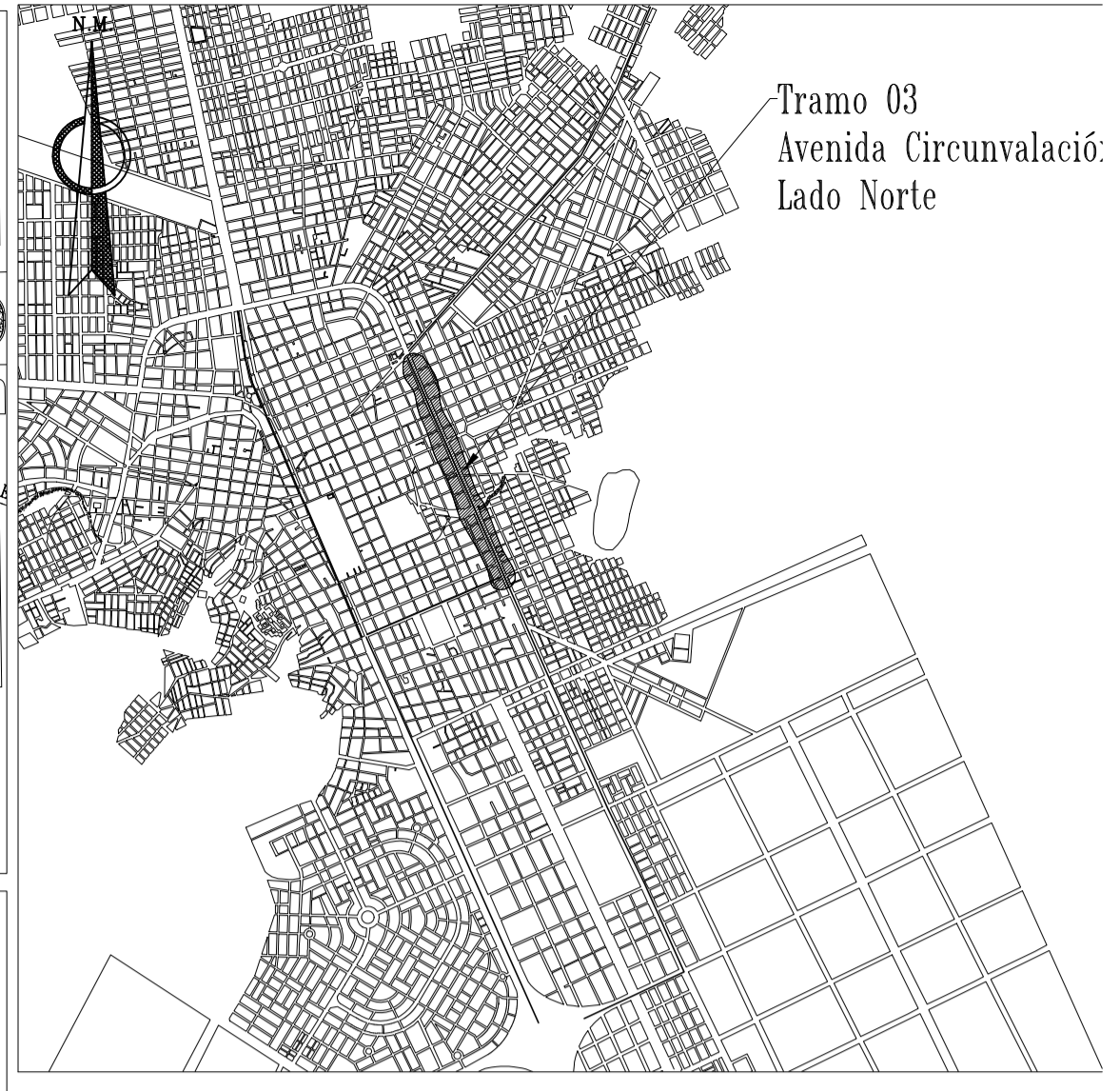
- ✧ PLANOS DE PLANTA, PERFIL, Y SECCIONES DE CADA AVENIDA DE ESTUDIO EN EL PROYECTO MENCIONADO



PLANO PLANTA
Escala: 1/2000



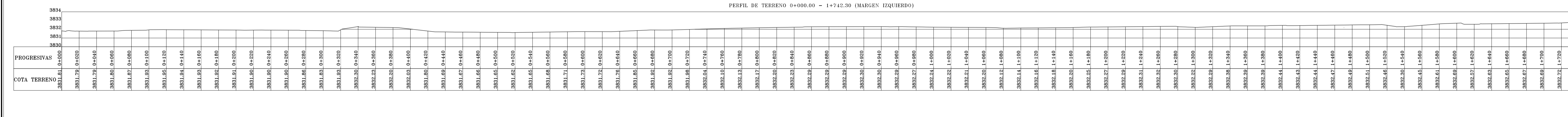
PLANO PLANTA
Escala: 1/2000



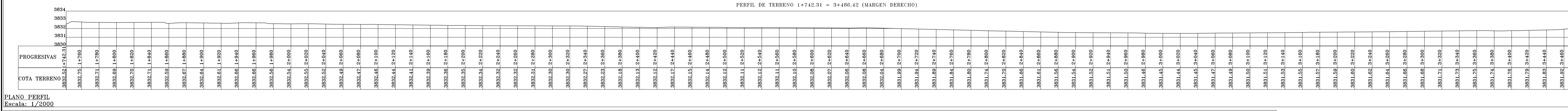
PLANO DE LOCALIZACIÓN
Escala 1/5000

LEYENDA

- PUNTO DE ESTACION
- MANZANAS
- AREA VERDE
- CALLE ASFALTADA
- CURVA DE NIVEL
- VEREDAS
- CUNETA



PERFIL DE TERRENO 0+000.00 - 1+742.30 (MARGEN IZQUIERDO)



PERFIL DE TERRENO 1+742.31 - 3+486.42 (MARGEN DERECHO)

PLANO PERFIL
Escala: 1/2000

Estación	Cota Razonante	Coordenada
0+100.00	3833.99	609.9
0+200.00	3833.99	609.9
0+300.00	3833.99	609.9
0+400.00	3833.99	609.9
0+500.00	3833.99	609.9
0+600.00	3833.99	609.9
0+700.00	3833.99	609.9
0+800.00	3833.99	609.9
1+000.00	3833.99	609.9
1+100.00	3833.99	609.9
1+200.00	3833.99	609.9
1+300.00	3833.99	609.9
1+400.00	3833.99	609.9
1+500.00	3833.99	609.9
1+600.00	3833.99	609.9
1+700.00	3833.99	609.9
2+000.00	3833.99	609.9
2+100.00	3833.99	609.9
2+200.00	3833.99	609.9
2+300.00	3833.99	609.9
2+400.00	3833.99	609.9
2+500.00	3833.99	609.9
2+600.00	3833.99	609.9
2+700.00	3833.99	609.9
2+800.00	3833.99	609.9
2+900.00	3833.99	609.9
3+000.00	3833.99	609.9
3+100.00	3833.99	609.9
3+200.00	3833.99	609.9
3+300.00	3833.99	609.9
3+400.00	3833.99	609.9
3+486.42	3833.99	609.9

PLANO SECCIONES
Escala: 1/500

UNIVERSIDAD NACIONAL DEL ALTIPLANO
ESCUELA PROFESIONAL DE INGENIERIA CIVIL

Tema: **"APLICACIÓN DEL SISTEMA DE GESTIÓN DE PAVIMENTOS PARA MEJORAR LA CONSERVACIÓN Y SERVICIABILIDAD DEL PAVIMENTO - JULIACA - 2016"**

Plano: PLANTA, PERFIL Y SECCIONES DE LA AVENIDA CIRCUNVALACIÓN LADO NORTE TRAMO 3

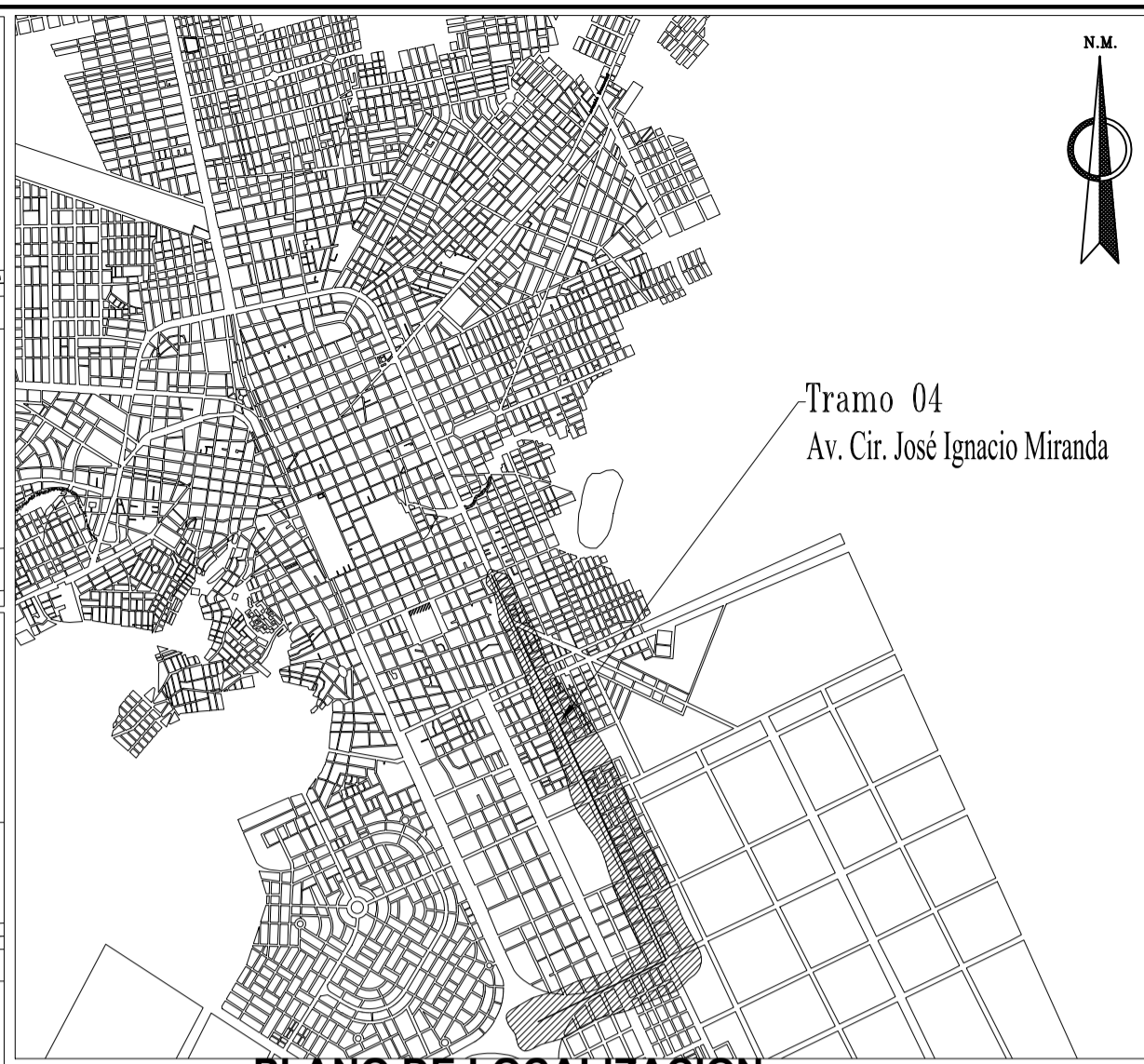
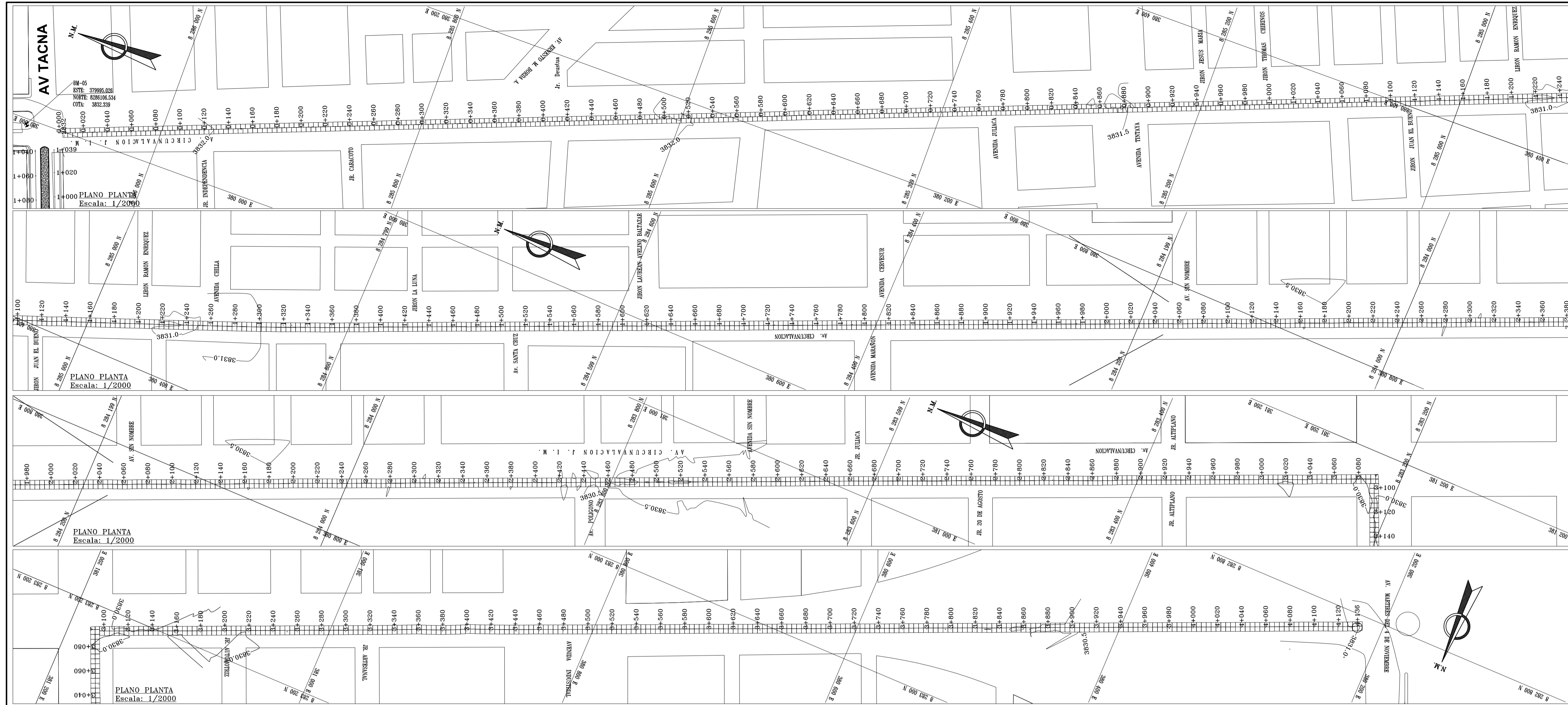
UBICACIÓN: País: PERÚ, Departamento: PUNO, Provincia: SAN ROMAN, Distrito: JULIACA

Tesisista: Bach. VONY FERNANDEZ VALERO

Director: ING. MARRANO ROBERTO GARCIA LOAYZA

Assesor: ING. JULIO CESAR LAURA HUANCAN

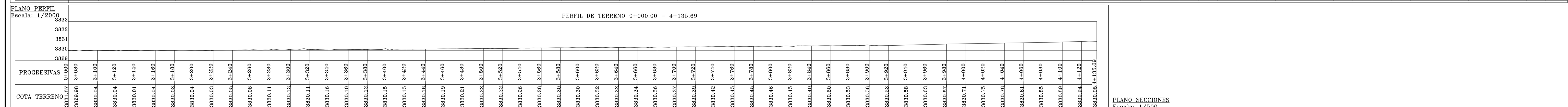
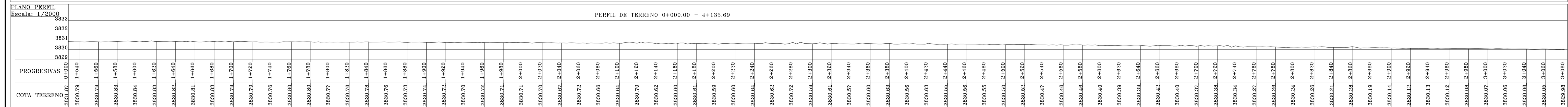

Fecha: Marzo del 2016
Escala: INDICADA
Lamina: 01



PLANO DE LOCALIZACIÓN
Escala 1/50000

LEYENDA

- PUNTO DE ESTACION
- MANZANAS
- AREA VERDE
- CALLE ASFALTADA
- CURVA DE NIVEL
- VEREDAS
- CUNETA



PLANO SECCIONES
Escala: 1/500

PROGRESIVA	0+100.00	0+200.00	0+300.00	0+400.00	0+500.00	0+600.00	0+700.00	0+800.00	0+900.00	0+1000.00	0+1100.00	0+1200.00	0+1300.00	0+135.69
COTA RAZANTE	3832.79	3832.79	3832.79	3832.79	3832.79	3832.79	3832.79	3832.79	3832.79	3832.79	3832.79	3832.79	3832.79	3832.79
COORDENADA	6.00	6.00	6.00	6.00	6.00	6.00	6.00	6.00	6.00	6.00	6.00	6.00	6.00	6.00

PLANO SECCIONES
Escala: 1/500

PROGRESIVA	0+200.00	0+300.00	0+400.00	0+500.00	0+600.00	0+700.00	0+800.00	0+900.00	0+1000.00	0+1100.00	0+1200.00	0+1300.00	0+135.69
COTA RAZANTE	3832.79	3832.79	3832.79	3832.79	3832.79	3832.79	3832.79	3832.79	3832.79	3832.79	3832.79	3832.79	3832.79
COORDENADA	6.00	6.00	6.00	6.00	6.00	6.00	6.00	6.00	6.00	6.00	6.00	6.00	6.00

PLANO SECCIONES
Escala: 1/500

PROGRESIVA	0+300.00	0+400.00	0+500.00	0+600.00	0+700.00	0+800.00	0+900.00	0+1000.00	0+1100.00	0+1200.00	0+1300.00	0+135.69
COTA RAZANTE	3832.79	3832.79	3832.79	3832.79	3832.79	3832.79	3832.79	3832.79	3832.79	3832.79	3832.79	3832.79
COORDENADA	6.00	6.00	6.00	6.00	6.00	6.00	6.00	6.00	6.00	6.00	6.00	6.00

PLANO SECCIONES
Escala: 1/500

PROGRESIVA	0+400.00	0+500.00	0+600.00	0+700.00	0+800.00	0+900.00	0+1000.00	0+1100.00	0+1200.00	0+1300.00	0+135.69
COTA RAZANTE	3832.79	3832.79	3832.79	3832.79	3832.79	3832.79	3832.79	3832.79	3832.79	3832.79	3832.79
COORDENADA	6.00	6.00	6.00	6.00	6.00	6.00	6.00	6.00	6.00	6.00	6.00

UNIVERSIDAD NACIONAL DEL ALTIPLANO
ESCUELA PROFESIONAL DE INGENIERIA CIVIL

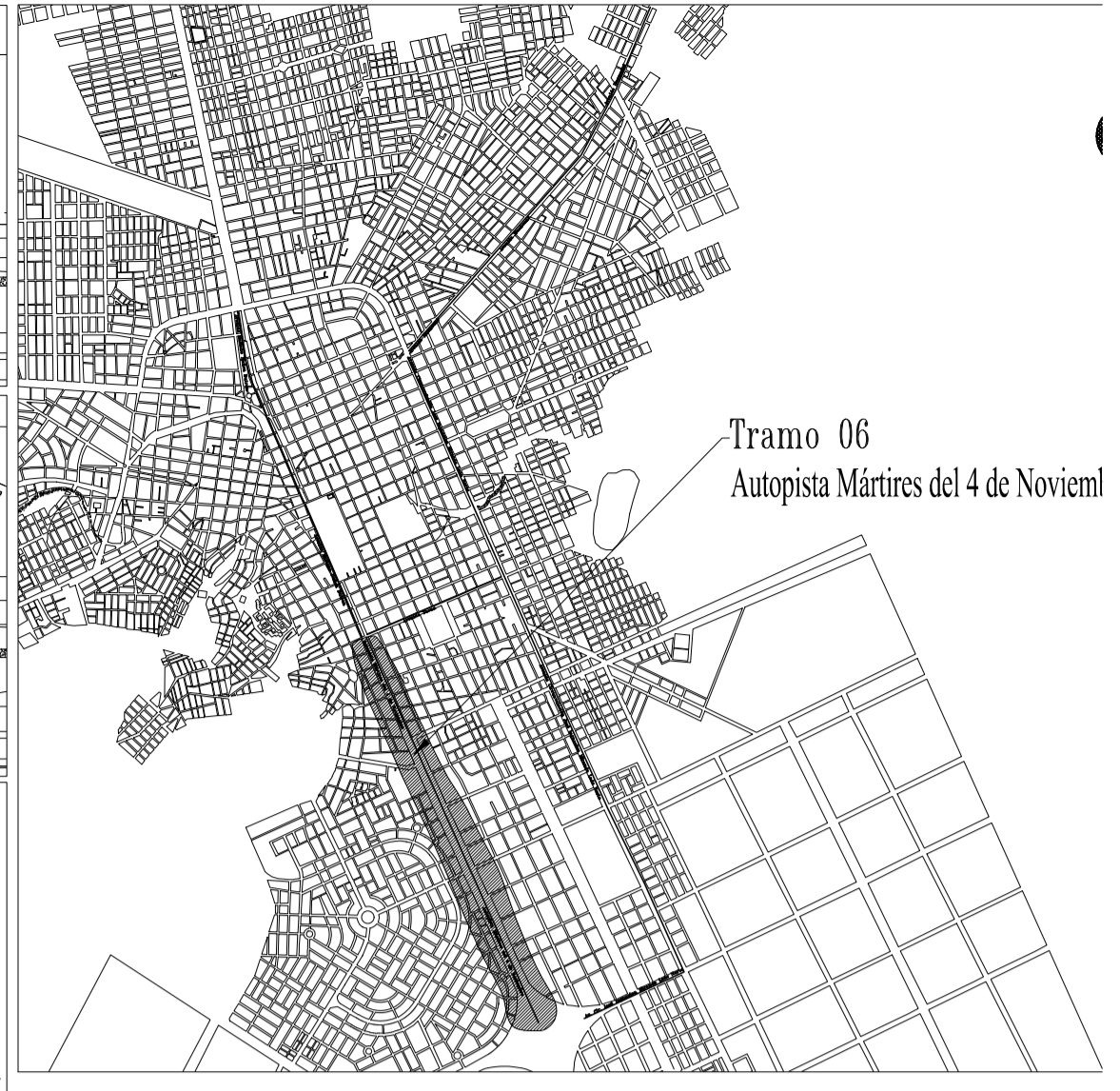
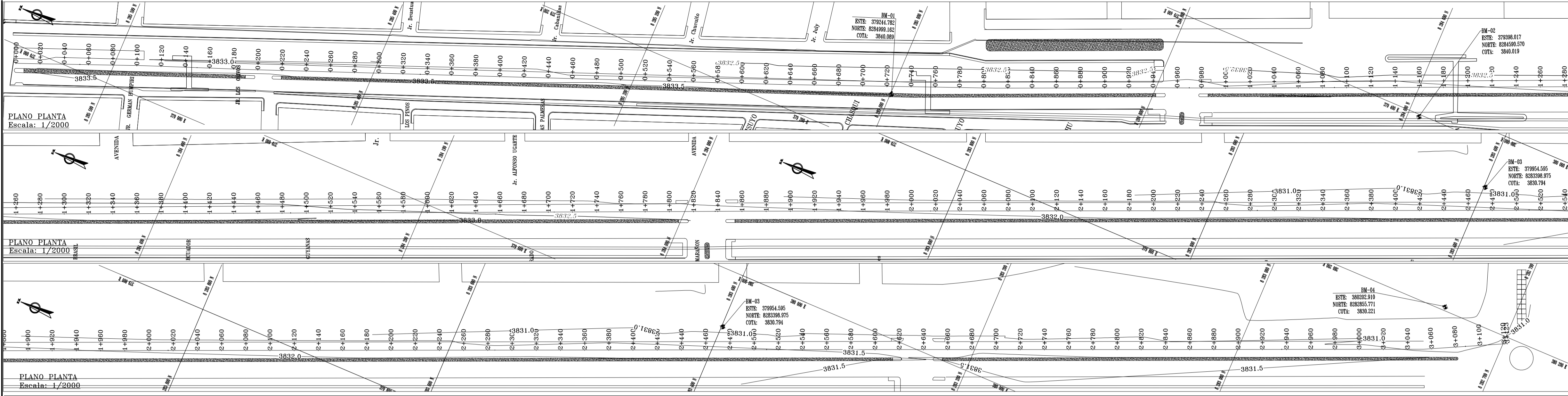
Tema: *APLICACIÓN DEL SISTEMA DE GESTIÓN DE PAVIMENTOS PARA MEJORAR LA CONSERVACIÓN Y SERVICIABILIDAD DEL PAVIMENTO - JULIACA - 2016*

PLANTA, PERFIL Y SECCIONES DE LA AV. CIR. JOSÉ IGNACIO MIRANDA - TRAMO 4


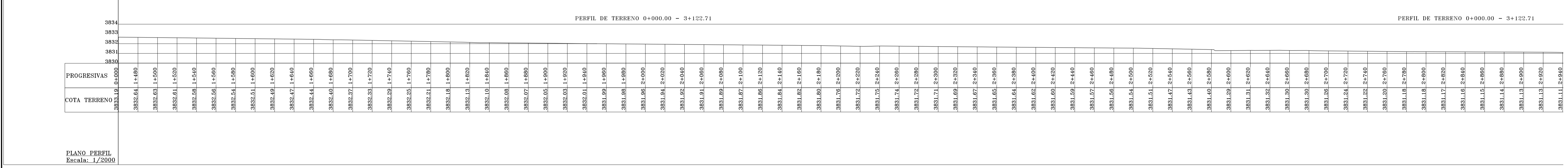
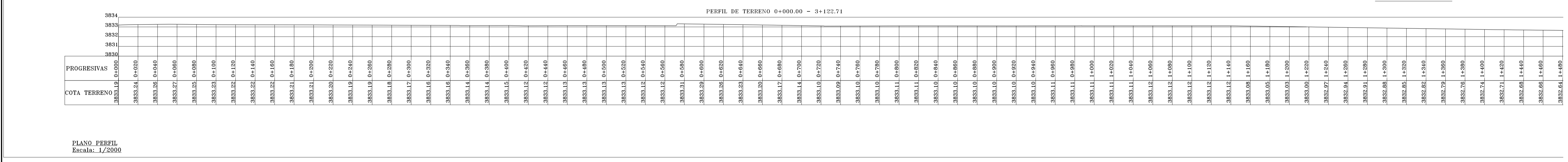
UBICACION: PERU
Departamento: PUNO
Provincia: SAN ROMAN
Distrito: JULIACA

Fecha: Marzo del 2018
Escala: INDICADA
Lamina: 01 de 01

Director: ING. MARIANO ROBERTO GARCIA LOAYZA
Asesor: ING. JULIO CESAR LAURA HUANCA

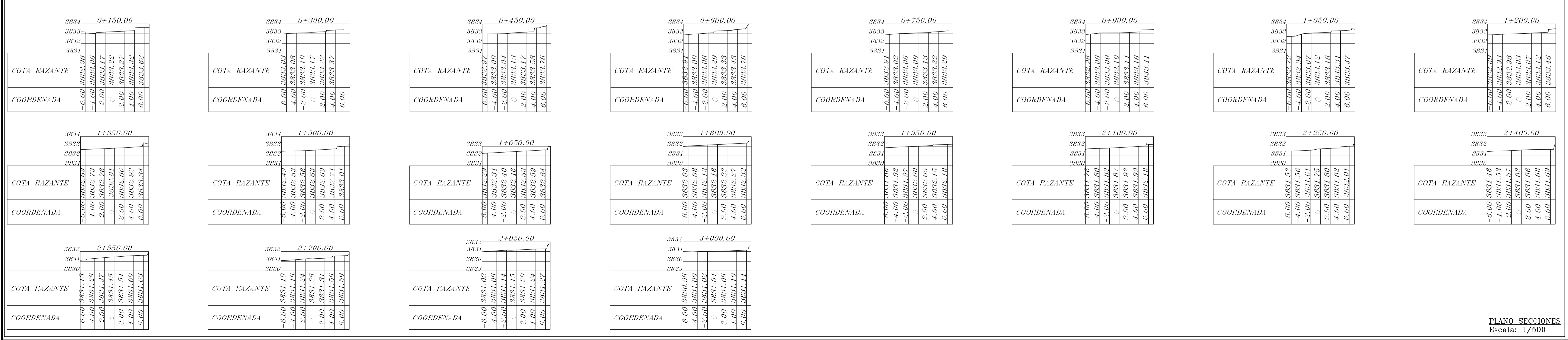


PLANO DE LOCALIZACION
Escala 1/5000



LEYENDA

- PUNTO DE ESTACION
- MANZANAS
- AREA VERDE
- CALLE ASFALTADA
- CURVA DE NIVEL
- VEREDAS
- CUNETA



PLANO SECCIONES
Escala: 1/500

UNIVERSIDAD NACIONAL DEL ALTIPLANO
ESCUELA PROFESIONAL DE INGENIERIA CIVIL

Tema: *APLICACION DEL SISTEMA DE GESTION DE PAVIMENTOS PARA MEJORAR LA CONSERVACION Y SERVICIABILIDAD DEL PAVIMENTO - JULIACA - 2016*

Ubicación: PUNO, SAN ROMAN, JULIACA

Fecha: Marzo del 2016

Escala: INDICADA

Lamina: 01

Logo: PLI