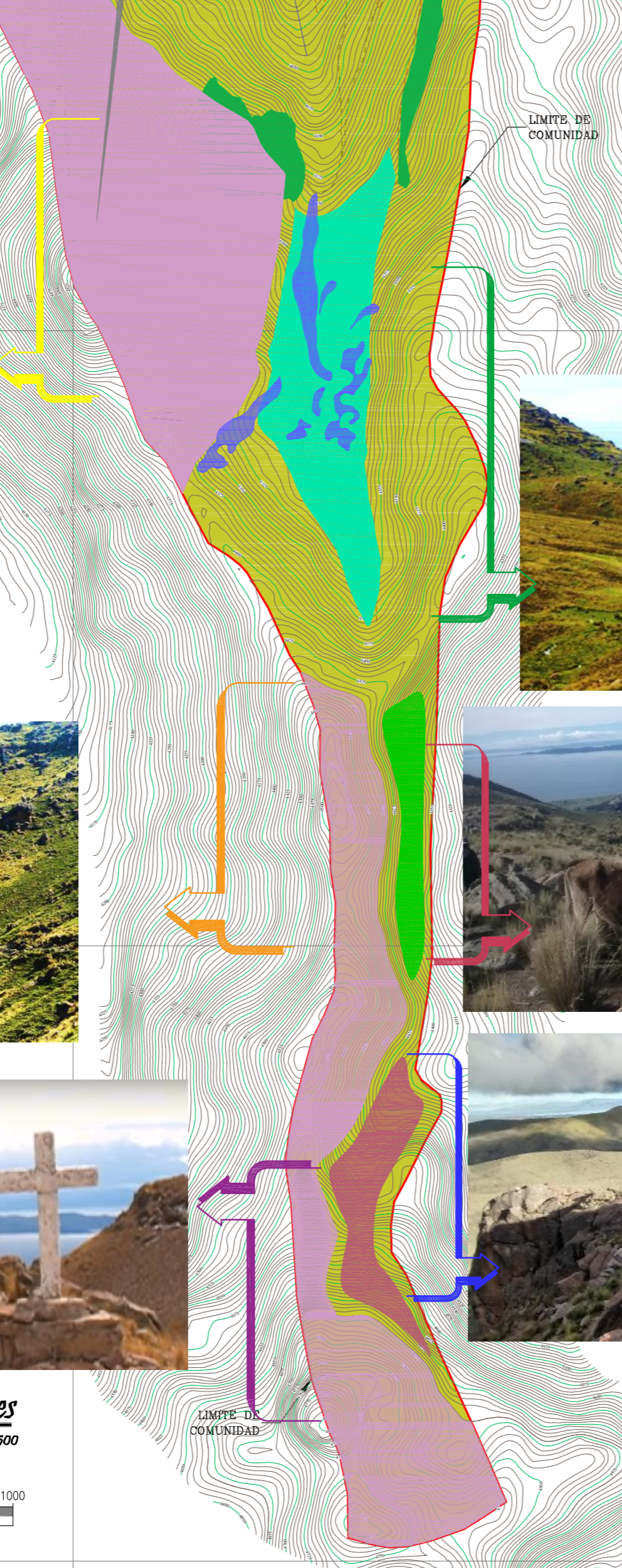







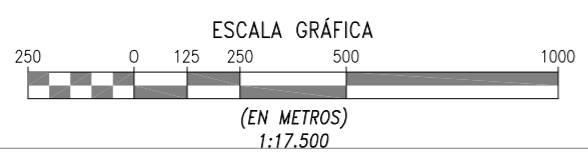
LAGO TITICACA



LEYENDA	
	tejido urbano continuo
	cultivos transitorios
	bosques nativos
	herbazal medicinales
	herbazal nativas
	areas arenosas naturales
	tierras desnudas
	vegetacion acuatica
	rios
	lagunas, lagos y cienagas naturales
	formaciones de rocas
	espacio sagrado

LEYENDA	
RIOS	
LIMITE DE COMUNIDAD	
ZONA DE ARBOLES	
CURVAS DE NIVEL	

Plano Densidad de Suelos Existentes
Escala 1/17500



UNIVERSIDAD NACIONAL DEL ALTIPLANO - PUNO
ESCUELA PROFESIONAL DE ARQUITECTURA Y URBANISMO

PROYECTO TÍTULO: PLAN DE DESARROLLO SOSTENIBLE PARA EL SECTOR RURAL: ESTUDIO DE CASO CENTRO POBLADO ACARI, YUNGUYO PUNO PRESENTADO POR: VANEZA SOLEDAD ROSAS MAMANI JANINE BEZA VALENCIA LIZARRAGA D.Sc. ELEODORO HUICHI ATAMARI	PLANO DE: DENSIDAD DE SUELOS EXISTENTES	UBICACION: C. P.: ACARI Dist.: YUNGUYO Prov.: YUNGUYO Depto.: PUNO Region: PUNO	INDICADA EN: DICIEMBRE 2017 NUMERO DE PLANO: R-10
---	---	--	---