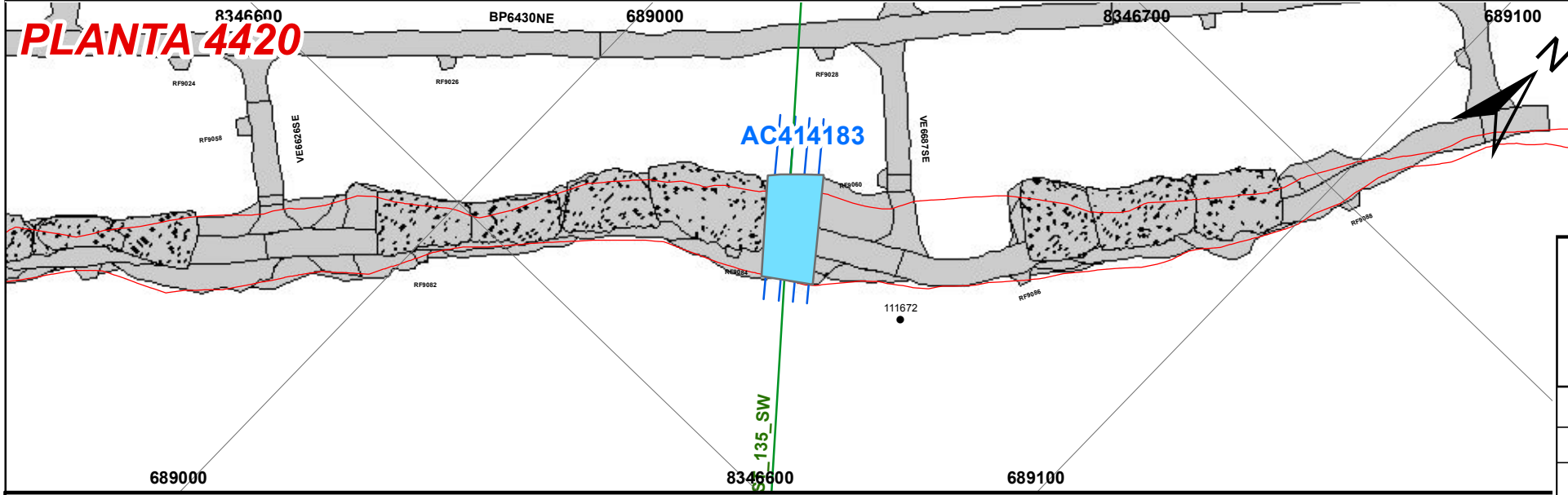
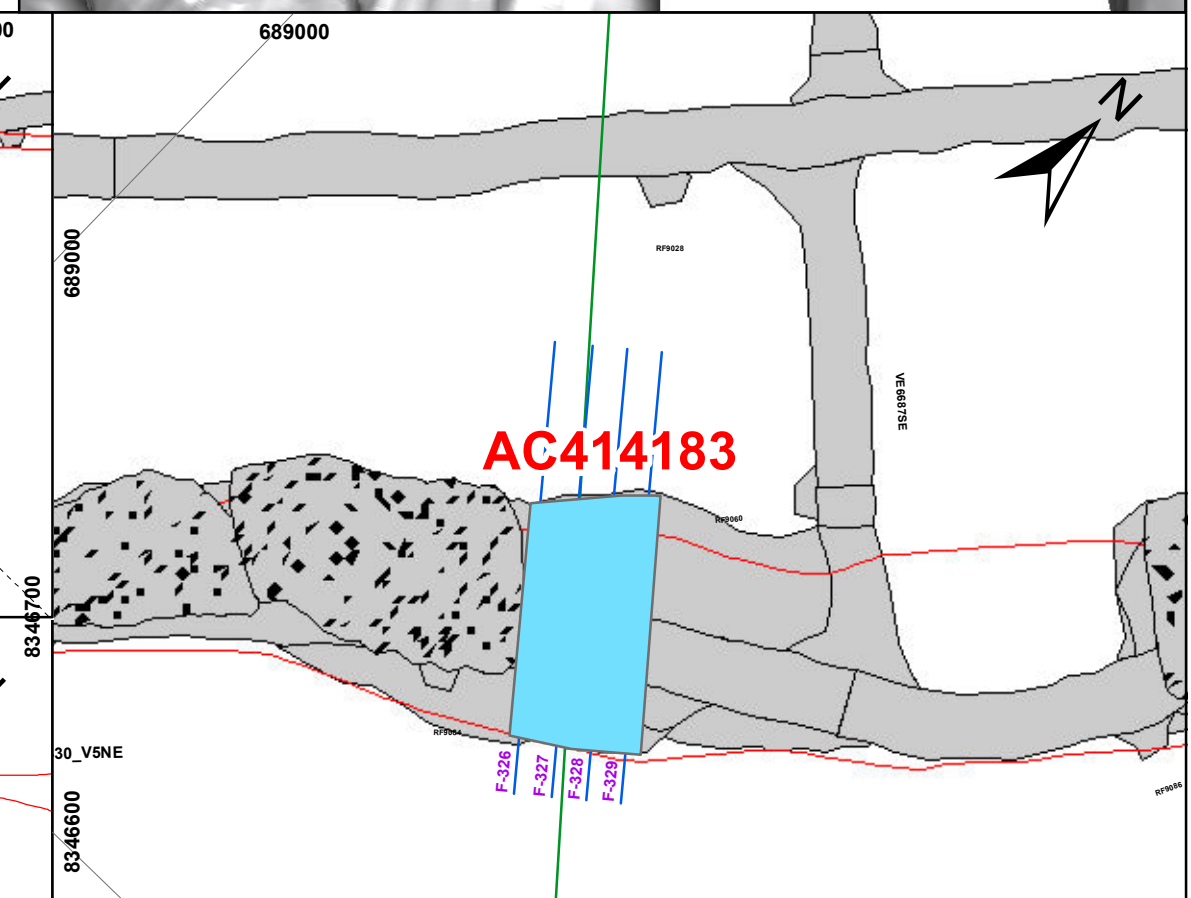
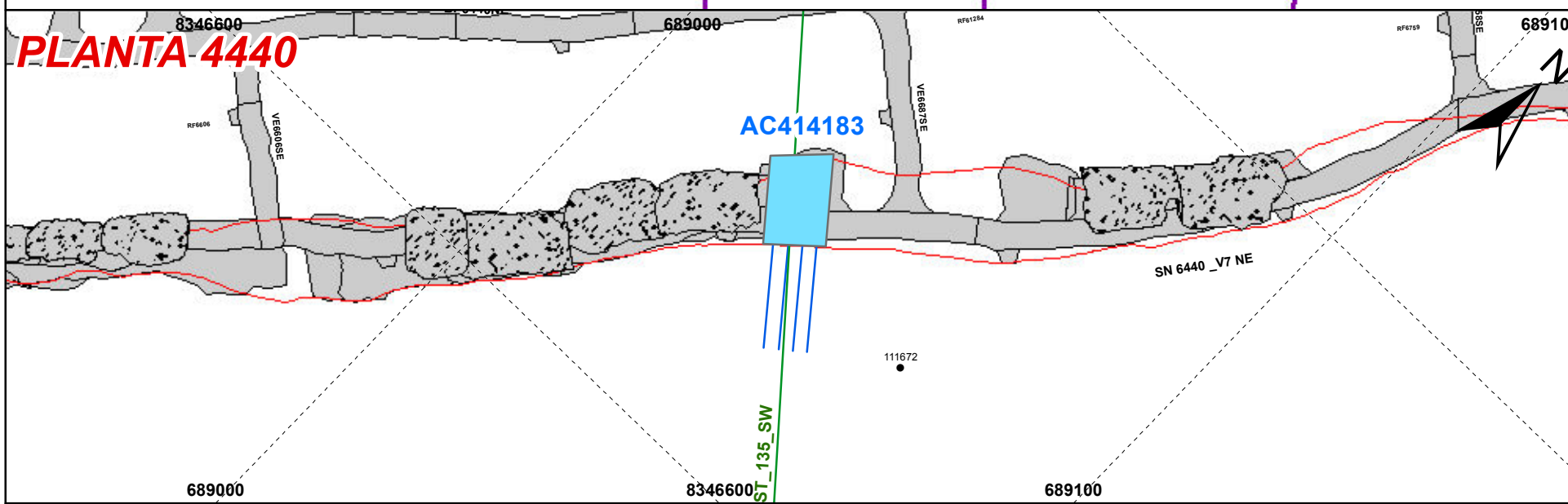
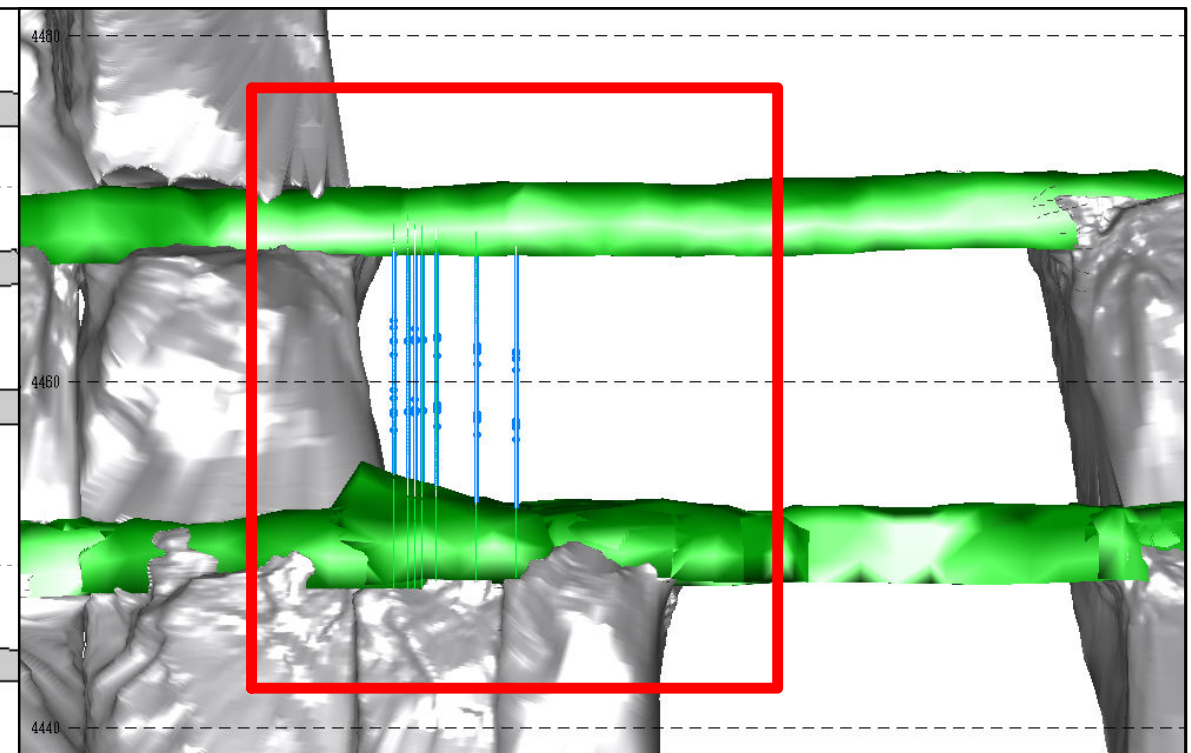
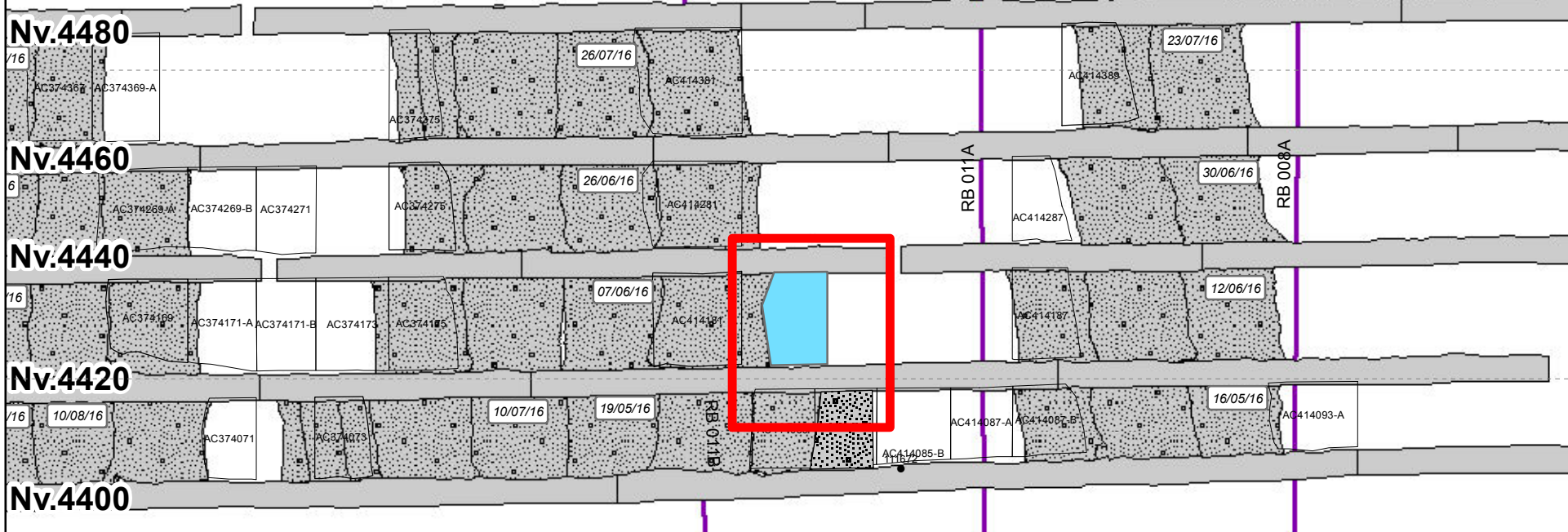




Nv. 4500  
**LONGITUDINAL** AC414183



	<p><b>UNIVERSIDAD NACIONAL DEL ALTIPLANO</b>  <b>FACULTAD DE INGENIERIA DE MINAS</b>  <b>ESCUELA PROFESIONAL DE INGENIERIA DE MINAS</b></p>	
<p><b>PLANO DE UBICACION EN PLANTA Y LONGITUDINAL - AC 414183 Nv. 4420 – 4440</b></p>		
<p><b>DIBUJADO:</b> UNIDAD MINERA INMACULADA – AREA DE PLANEAMIENTO E INGENIERIA</p>		
<p><b>MODIFICADO:</b> HEINZ MIGUEL CHURA CAHUANA</p>		
<p><b>REVISADO:</b> Mg. Ing. FELIPE MAMANI OVIEDO</p>		
<p><b>DEPARTAMENTO:</b> Ayacucho</p>	<p><b>PROVINCIA:</b> Paucar del Sara Sara</p>	<p><b>DISTRITO:</b> Oyolo</p>
<p><b>ESCALA:</b> S/E</p>		<p><b>DATUM:</b> WGS 84</p>
		<p>PLANO 02</p>