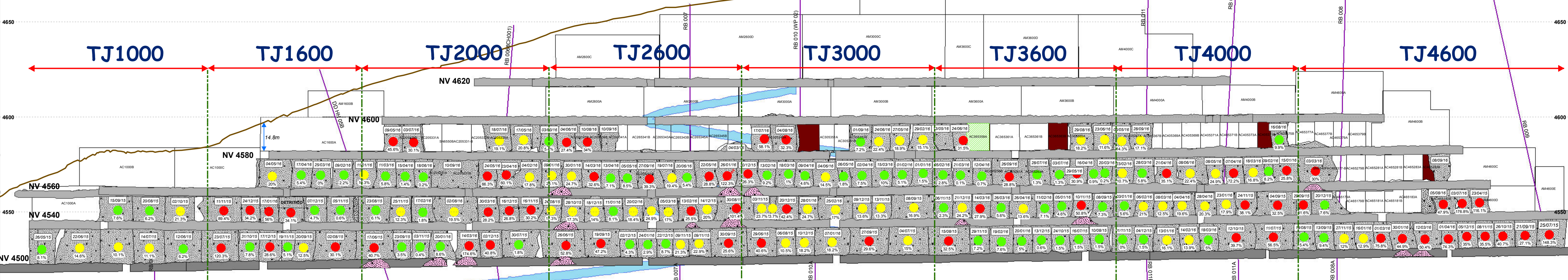
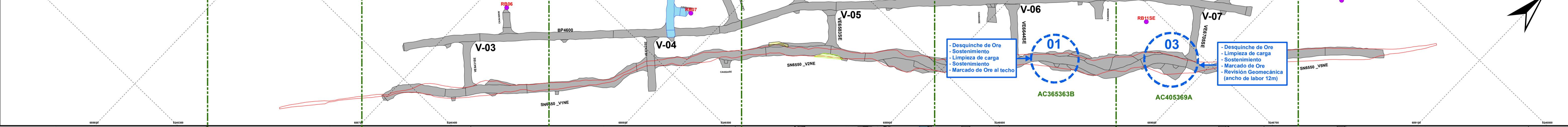


LONGITUDINAL

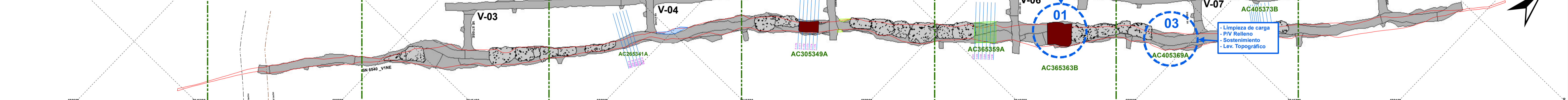
PROGRAMA DE PRODUCCIÓN ZONA ALTA



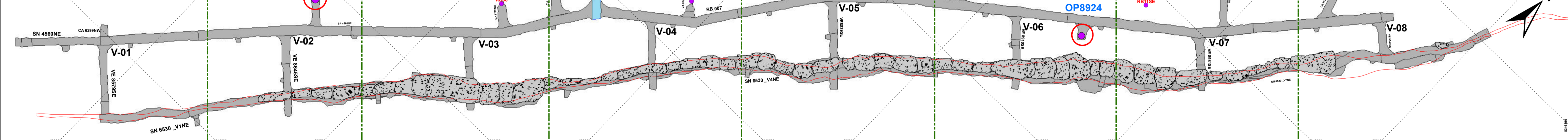
PLANTA 4600



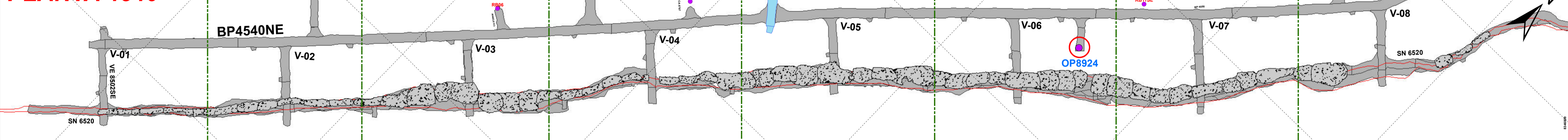
PLANTA 4580



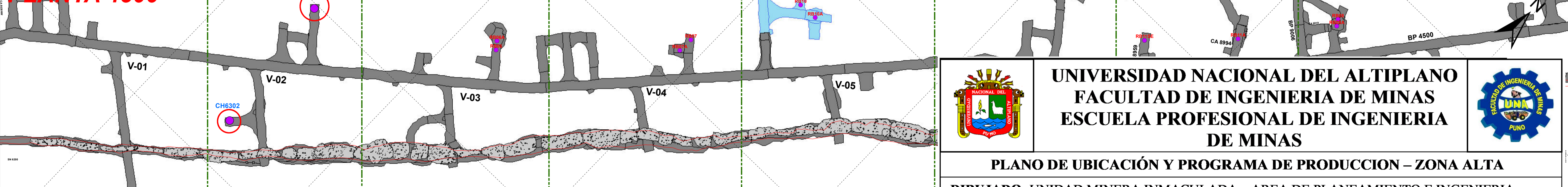
PLANTA 4560



PLANTA 4540





PLANTA 4500



TJ. 1000 TJ. 1600 TJ. 2000 TJ. 2600 TJ. 3000

| LEYENDA | LEYENDA DILUCIÓN |
|---------------------|------------------|
| PROGRAMA MENSUAL | 0.0 - 10 |
| TAJO VACIO | 10.1 - 25 |
| RELLENO CEMENTADO | 25.1 - > |
| PROCESO DE RELLENO | |
| PROCESO DE LIMPIEZA | |
| PROGRAMA SEMANAL | |

| | |
|--|---------------------|
| | PREPARACIÓN - T1D |
| | PREPARACIÓN - SIMBA |

| | | |
|---|---|---|
|  <p>UNIVERSIDAD NACIONAL DEL ALTIPLANO FACULTAD DE INGENIERIA DE MINAS ESCUELA PROFESIONAL DE INGENIERIA DE MINAS</p> | |  |
| <p>PLANO DE UBICACIÓN Y PROGRAMA DE PRODUCCIÓN – ZONA ALTA</p> | | |
| <p>DIBUJADO: UNIDAD MINERA INMACULADA – AREA DE PLANEAMIENTO E INGENIERIA</p> | | |
| <p>MODIFICADO: HEINZ MIGUEL CHURA CAHUANA</p> | | |
| <p>REVISADO: Mg. Ing. FELIPE MAMANI OVIEDO</p> | | |
| <p>DEPARTAMENTO: Ayacucho</p> | <p>PROVINCIA: Paucar del Sara Sara</p> | <p>DISTRITO: Oyolo</p> |
| <p>ESCALA: S/E</p> | | <p>DATUM: WGS 84</p> |
| <p>PLANO</p> | | <p>04</p> |

C:\INMACULADA\6.PLANEAMIENTO\2016\10. Planos (MXD)\10.1. Planos por Niveles\10.1.2. Planos A1\Planos de Producción\Plano de Producción - Taladros Largos - Zona Alta.mxd print minfa