

MAPA DE BOFEDALES DE LA CUENCA DEL RÍO COATA DEL AÑO 2010



71°0'0"W

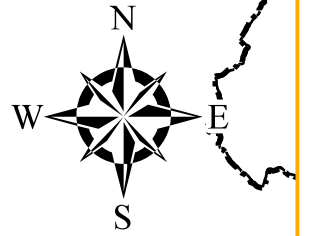
70°40'0"W

70°20'0"W

70°0'0"W

LEYENDA

-  Bofedales
-  Limite de Cuencas
-  Lago Titicaca



Cuenca LLallimayo

SubCuenca Ayaviri

Intercuenca Ramis

C u e n c a C o a t a

Cuenca Camaná

Cuenca Tambo

Cuenca

0 500 1,000 2,000 3,000 4,000

Kilometers

71°0'0"W

70°40'0"W

70°20'0"W

70°0'0"W

 UNIVERSIDAD NACIONAL DEL ALTIPLANO FACULTAD DE CIENCIAS AGRARIAS ESCUELA PROFESIONAL DE INGENIERIA TOPOGRAFICA Y AGRIMENSIRA 	
MAPA: BOFEDALES DEL AÑO DE 2010	
UBICACIÓN DEPARTAMENTO: Puno PROVINCIA: Puno, Lampa, San Roman DISTRITO: Vilavila, Palca, Paratia, Santa Lucia, Lampa, Cabanilla, Juliaca, Caracoto, Coata	
SISTEMA DE COORDENADAS Proyección: Universal Transversa de Mercator (UTM) Datum Horizontal: World Geodesic System 1984 (WGS84) Esferoide: World Geodesic System 1984 (WGS84) Zona y Banda: 19L Sur	
ELABORADO POR: Yessica Gutierrez Quenta	FUENTE: - Imagen Satelital L5 Y L8
ESCALA DE IMPRESIÓN: 1:350,000	FECHA: Dic. 2018
CÓDIGO: M	LÁMINA Nº: 05