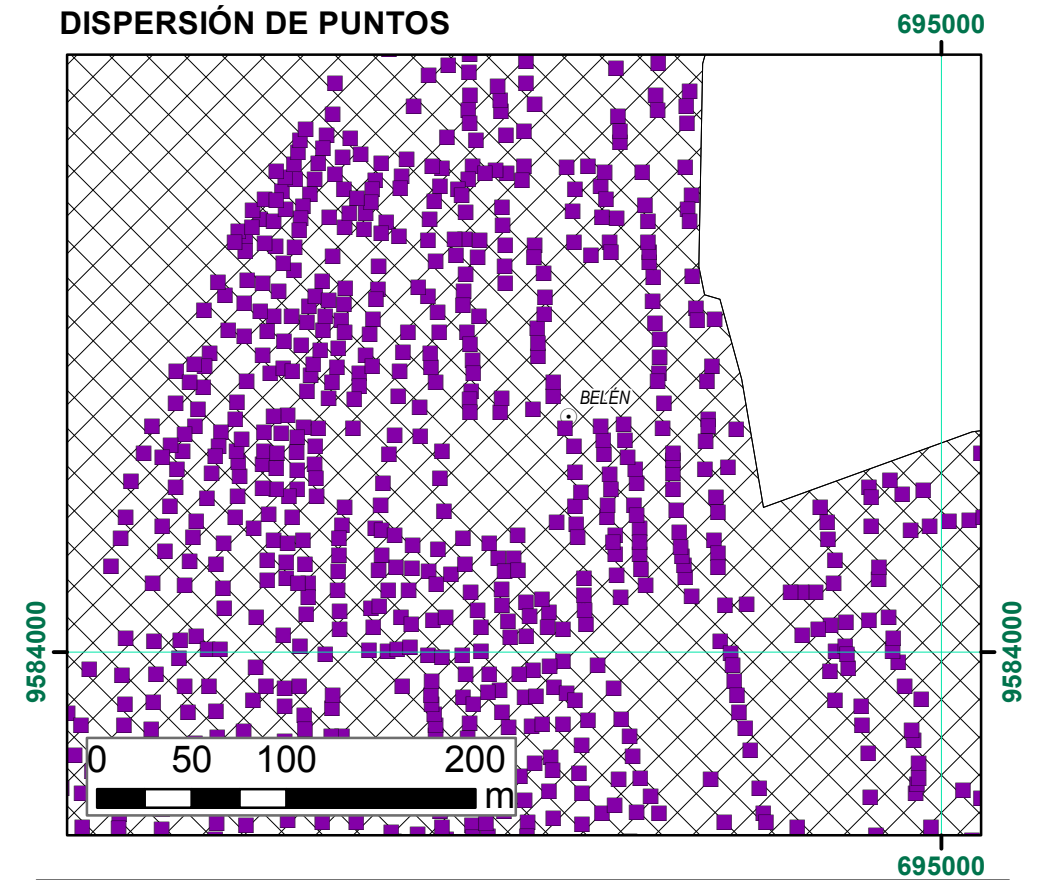





### SIMBOLOGÍA

- Capital de departamento
- Capital de distrito
- Centro poblado y caserío
- Área urbana de Iquitos
- Río
- Laguna
- Puntos de inventario de viviendas

### DISPERSIÓN DE PUNTOS



 <b>UNIVERSIDAD NACIONAL DEL ALTIPLANO - PUNO</b> Facultad de Ingeniería Geológica y Metalúrgica Escuela Profesional de Ingeniería Geológica		
Tesis: Modelo geomorfológico fluvial para los planes de ordenamiento territorial y prevención de desastres en la ciudad de Iquitos		
<b>PUNTOS DE INVENTARIO DE VIVIENDAS</b>		
Mapa N°:	Escala, 1:40,000	
<b>7</b>	 0 0.5 1 2 km DATUM: UTM WGS 84, Zona 18 Sur	
Año: 2017	Elaborado por: Elvira Pilco Mamani	